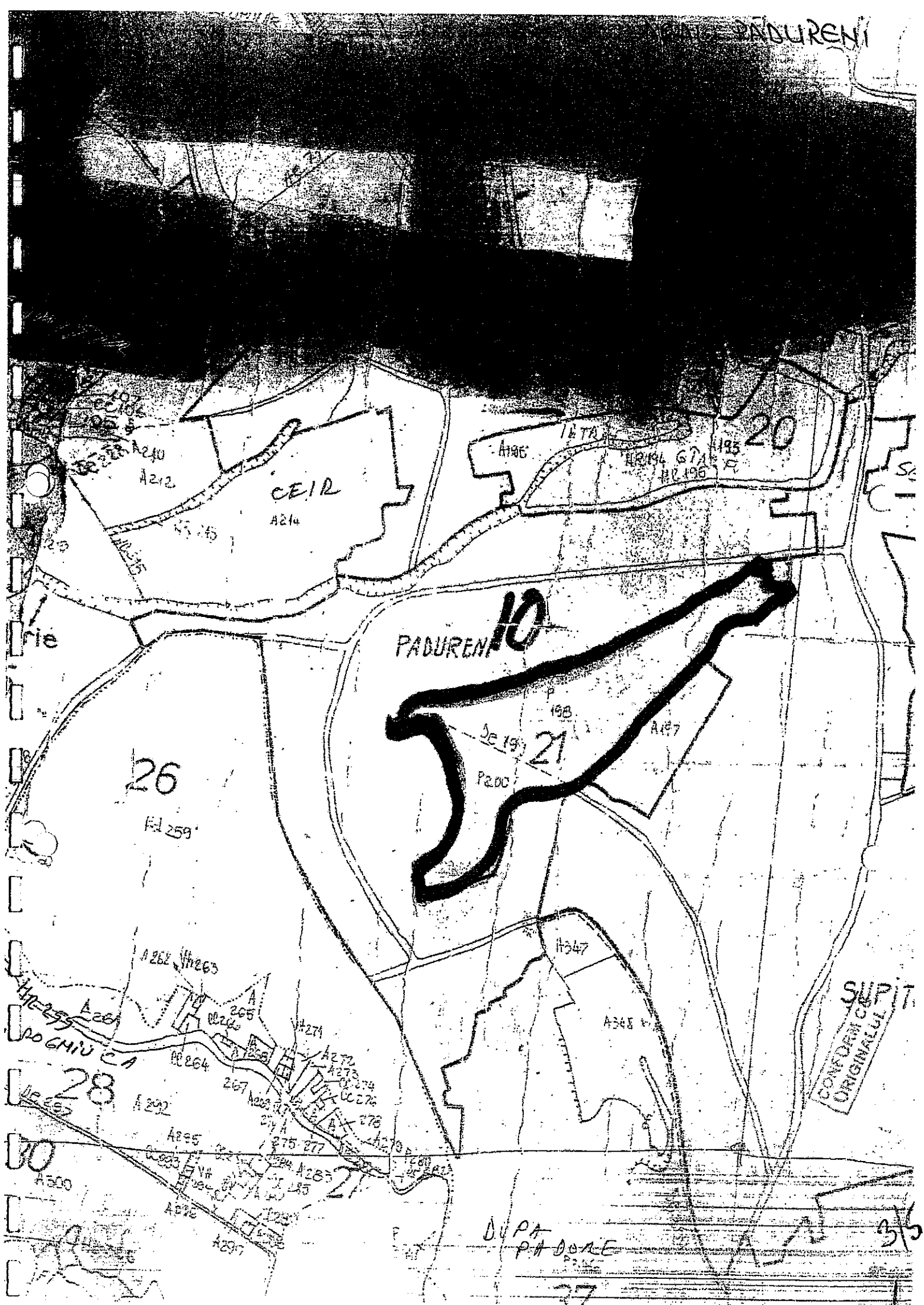


CONFORM CU ORIGINALUL

PADURENI



PADURENI 10

26

21

20

A210
A212

CE1R
A214

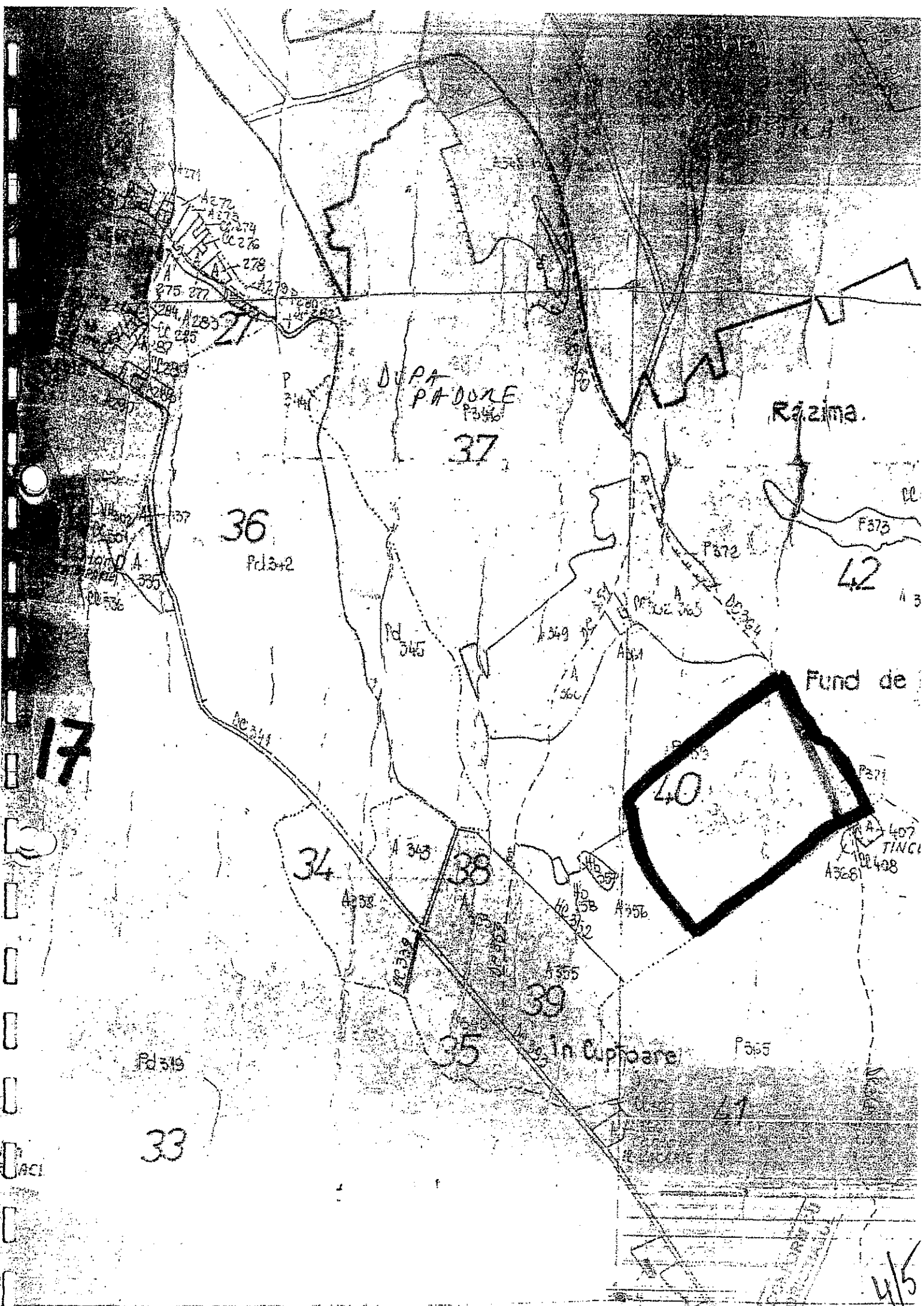
A196
A194 G7
A195
A196

A262
A263
A264
A265
A266
A267
A268
A269
A270
A271
A272
A273
A274
A275
A276
A277
A278
A279
A280
A281
A282
A283
A284
A285
A286
A287
A288
A289
A290
A291
A292
A293
A294
A295
A296
A297

CONFORM CU ORIGINALUL

D. PA DOAE

3/5



LA ZOSINI

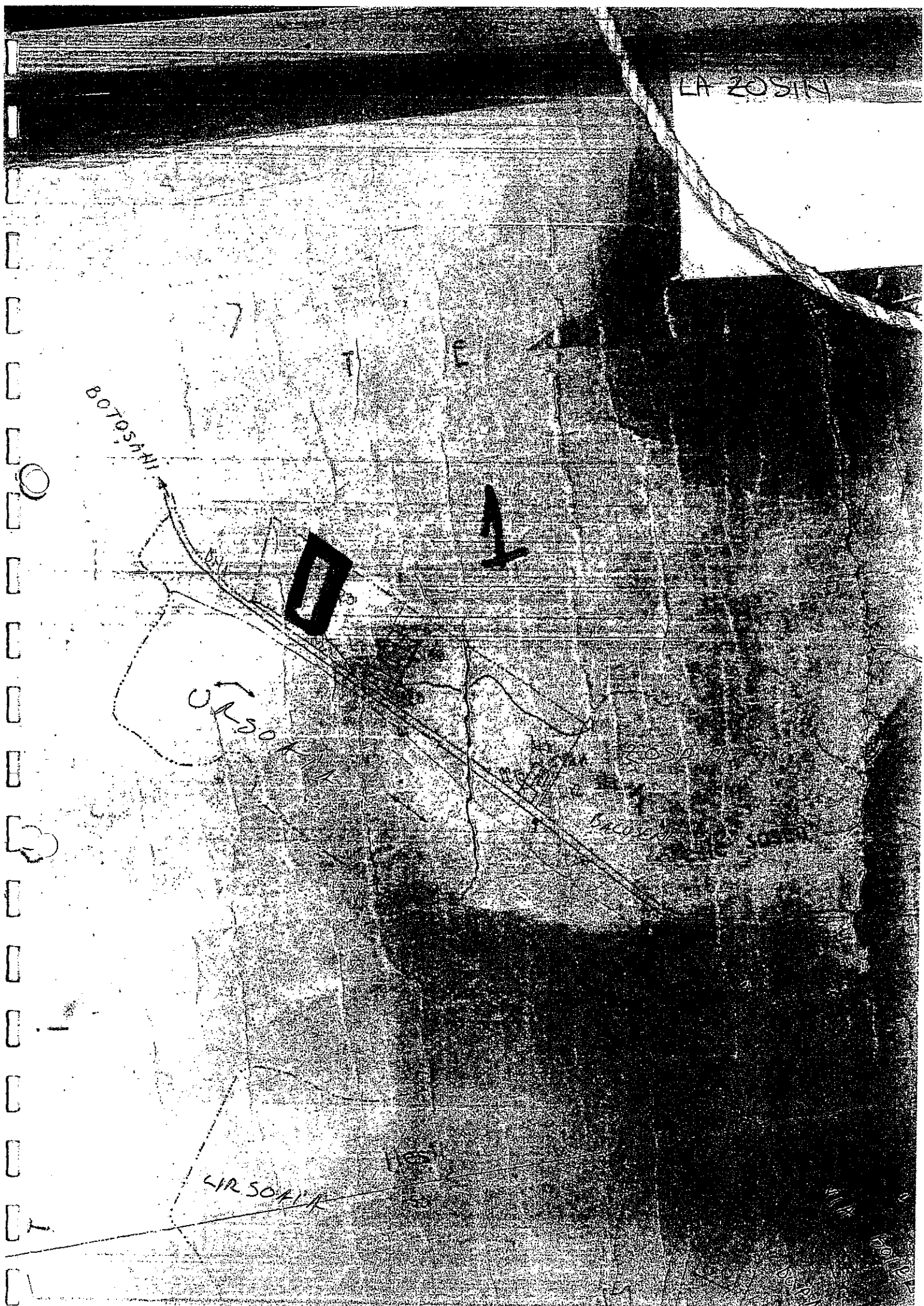
BOTOSANI

URSOK

LIRSOAK

BOTOSANI
BOTOSANI

BOTOSANI
BOTOSANI



supraînsămânțare, reînsămânțare, amendare, etc., problema cea mai importantă rămâne valorificarea producției de iarbă prin cosire și/sau păscut cu animale.

1) COSIREA

Utilizarea prin cosire reclamă cunoașterea unor condiții mai simple ce trebuie respectate cum ar fi: stadiul de dezvoltare al plantelor, înălțimea și modul de tăiere, îndepărtarea recoltei, pregătirea fânului, însilozare, etc.

2) PĂȘUNATUL


În schimb pășunatul este cu mult mai complicat, întrucât intervine factorul animal prin călcare, ruperea ierbii, dejecții solide și lichide cu influențe determinante asupra productivității și compoziției floristice a covorului ierbos al unei pajiști. Atenție trebuie acordată metodelor de folosire ca și metodele de îmbunătățire a producției unei pajiști, pentru a obține rezultatele scontate.

6.5.5.1. PĂȘUNATUL EXTENSIV :

1. PĂȘUNATUL LIBER - nesistematizat și nerațional dăunător pentru pășune;
2. PĂȘUNATUL DIRIJAT (SUB PICIOR) - reprezintă cea mai simplă formă de pășunat rațional care poate fi aplicat pe toate pășunile ;
3. PĂȘUNATUL LA PRIPON (CONOVAT) - care se practică în cazul unui singur animal sau a unor efective mici de animale care sunt legate de un pichet metalic sau par cu o frânghie sau lanț.

6.5.5.2 PĂȘUNATUL RAȚIONAL

1. PĂȘUNATUL PE PARCELE. - este sistemul (clasic) de pășunat sistematic (rațional), fiind cel mai răspândit în țările cu zootehnie dezvoltată. Ca principiu el se bazează pe subîmpărțirea unei pășuni (TRUP, UNITATE DE EXPLOATARE) cu ajutorul unor garduri fixe în mai multe parcele (6-12), urmând ca pe fiecare parcelă pășunatul să se facă liber pe $1/6$ până la $1/2$ din suprafață.



Linile punctate indică garduri mobile

2. PĂȘUNATUL DOZAT – este metoda și mai intensivă de folosire în care animalelor li se delimitează cu ajutorul gardului electric suprafețe de pășunat care să le asigure hrana pentru o jumătate sau o zi, în interiorul unei tarlale cu gard fix.

REGULI IMPORTANTE LA FOLOSIREA RAȚIONALĂ A PĂȘUNILOR

- 1 Obișnuirea treptată a animalelor cu iarba de pe pășune, cu rații de trecere și pășunatul moderat în primele zile ale sezonului.
- 2 Durata pășunatului într-o parcelă (Dpp) să fie cât mai mică, iar durata de refacere a ierbii după pășunat (Drp) să fie suficientă, respectiv: 16 zile în luna mai; 20 în iunie; 25 în iulie; 32 în august; 37 în septembrie și peste 40 zile în octombrie.
- 3 Încărcarea parcelelor să fie în limitele raționale, care se pot realiza prin reducerea Dpp, pășunându-se zilnic porțiuni cât mai mici cu încărcarea maximă calculată pe baza rezervei de iarba (Rip) disponibilă, delimitată de gard electric.
- 4 Forțarea animalelor să consume integral iarba din parcele pentru a preveni pășunatul selectiv și a asigura o otăvire uniformă la ciclurile următoare de pășunat.
- 5 Folosirea din plin a perioadei de refacere a ierbii pentru efectuarea lucrărilor de îngrijire a pășunii – împrăștierea baligilor, combaterea buruienilor, cosirea resturilor neconsumabile, fertilizare fazială, irigare.
- 6 Practicarea pășunatului de noapte în timpul căldurilor de vară.
- 7 Evitarea pășunatului pe vreme excesiv de umedă și furajare la iesle pentru a feri țelina de stricăciuni prin călcarea cu animale.
- 8 Ocrotirea animalelor de arșita verii și frigul de primăvară sau toamnă prin asigurarea unor umbrare forestiere sau adăposturi ușoare.
- 9 Oprirea din timp a pășunatului, înainte ca animalele să sufere de lipsă de iarbă și mai ales pentru a asigura pășunii timpul necesar de pregătire să intre bine în iarnă.

6.5.6. MĂRIMEA ȘI ÎMPĂRȚIREA PAJIȘTII ÎN PARCELE

Pentru buna desfășurare a valorificării ierbii dintr-un trup de pășune, se vor face calcule necesare pentru determinarea mărimii unei parcele de pășunat (Mp) și al numărului de parcele (Np) din tarlăua care face parte dintr-o unitate unitate de exploatare (UE) prin pășunat a unei pajiști:

Mărimea parcelei : se face în funcție de rezerva de iarbă (Rip) după formula:

$$M_p = \frac{\text{Numărul animalelor} \times D_{pp}}{R_{ip}} = \frac{47 \times 5}{30} = \frac{235}{30} = 8 \text{ ha}$$

Ex: Rip este de 30 rații UVM /ha la un ciclu de pășunat (2000kg/ha:65kg/ha =30rații)

Dpp (durata de pășunat pe parcelă) de 3 zile și numărul de animale de 60 UVM

Mp = 1ha

Numărul parcelelor : 23

$$N_p = \frac{D_{rp}(36)}{D_{pp}(5)} + 1 = 7 + 1 = 8$$

$$N_p = \frac{D_{rp}}{D_{pp}} + \text{NR. GRUPE} = \frac{36}{5} + 3 = 10$$

S-au dat indicații de ordin general asupra modului de organizare în vederea folosirii raționale a pășunilor, prin împărțirea, stabilirea numărului și determinarea suprafeței parcelelor, delimitarea lor pe teren, specia și categoria de vârstă a animalelor.

S-au precizat suprafețele de pajiște care nu vor fi pășunate și s-au prezentat cauzele pentru care aceste zone sunt scoase din circuitul pastoral, zone de protecție, teren degradat, suprafețe în curs de îmbunătățire și perioada de readucere în circuitul pastoral dacă este cazul.

Numărul și suprafața parcelelor de exploatare se stabilesc în funcție de producția lor, calitatea ierbii și posibilitatea regenerării ei. Ca suprafață, parcelele de exploatare pot diferi între ele, cu condiția ca producția de iarbă să fie aceeași și să suporte aceeași încărcătură de animale. În momentul în care capacitatea și calitatea furajelor de pe parcelă sunt ridicate, se pot face subparcele de folosire, în vederea eșalonării producției și valorificării raționale a furajului, cositul furajelor excedentare, pentru a asigura necesarul în cazul condițiilor nefavorabile.

Ordinea de pășunat a parcelelor de exploatare este determinată de expoziție, altitudine și amplasare față de căile de acces. În general, parcelele cu o expoziție însorită și cu altitudinea cea mai mică se vor pășuna primele, după care se valorifică cele cu expoziție umbrită sau situate la altitudini mai mari, rezultând calendarul de pășunat pe cicluri de exploatare.

Ciclul de exploatare reprezintă perioada după care se revine pe aceeași parcelă în același sezon de pășunat.

De asemenea se recomandă ca suprafețele aflate în imediata apropiere a localității să fie pășunate de vacile de lapte, iar tineretul bovin și celelalte categorii să utilizeze pajiștile mai îndepărtate. Pentru delimitarea parcelelor de exploatare se vor folosi, pe cât posibil, limitele naturale, culmi, pâraie, drumuri, poteci, iar, unde acestea nu sunt prezente, se vor crea limite artificiale, preferabil garduri fixe din lemn, piatră, garduri vii sau electrice.

6.5.7. Durata optimă a sezonului de pășunat

Durata normală a sezonului de pășunat este în funcție de durata sezonului de vegetație a pajiștilor, fiind cu cca. 45 zile mai scurtă.

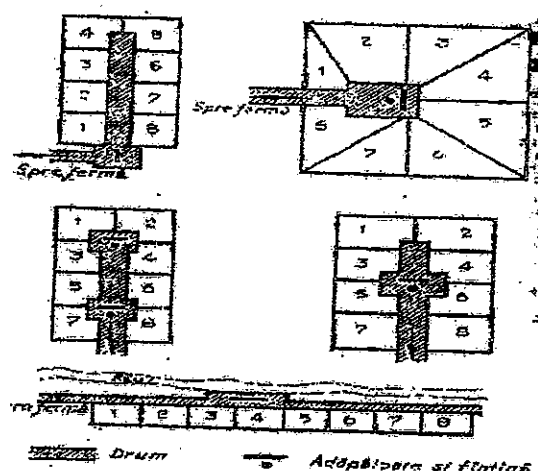


Fig. 6.4. Scheme de împărțire a pășunilor în parcele de pășunat

Se pot remarca posibilitățile multiple de așezare al adăpătorilor care nu trebuie să lipsească din parcele. La fel, ideal ar fi să avem în fiecare parcelă câțiva arbori sau pomi pentru umbră, cum sunt plopii, nucul și alții.

Reușita pășunatului porționat în interiorul unei parcele depinde și de utilizarea corespunzătoare a gardurilor electrice.

După cum ne este cunoscut începutul sezonului de pășunat este strâns legat de producția minimală a covorului ierbos al unei pajiști după desprimăvărare care este de 3 – 5 t/ha masă verde – MV (0,6 – 1 t/ha substanță uscată – SU) pe pajiștile naturale și 5 – 7,5 t/ha MV (1 – 1,5 t/ha SU) pe pajiștile semănate mai intensive sau înălțimea ierbii este de 10-15 cm pe pajiștile naturale și 15-20 cm pe cele semănate.

Fără aceste producții pășunile sunt veritabile spații de plimbare pentru animale.

Din punct de vedere meteorologic, pășunatul poate începe când temperatura medie a aerului este constant egală sau mai mare de 10°C și încetează când temperatura medie a aerului scade sub 10°C spre toamnă sau depășește 20°C în miezul verii (iulie – august) în zona de câmpie și deal. Astfel, la câmpie și dealuri uscate sezonul normal de pășunat este de 100 – 150 zile împărțit în două reprize aprilie – iunie și septembrie – octombrie, în condiții de neirigare și 190 – 210 zile în condiții de irigare a pajiștilor.

Începând cu zona de dealuri mai umede de la 600 – 800 m altitudine, unde sezonul nu se mai întrerupe datorită secetei, durata optimă a sezonului de pășunat este identică cu durata intervalului de zile cu temperatura aerului egală sau mai mare de 10°C.

Conform obiceiului din străbuni începutul sezonului de vegetație de la câmpie și deal, este de Sf. Gheorghe (23 aprilie).

Pentru zona de dealuri și mai jos la câmpie unde sunt condiții de adăpostire, animalele mai pot să fie menținute pe pășune până cel mai târziu cu 3 – 4 săptămâni (20 – 30 zile) înainte de apariția înghețurilor permanente la sol, care coincide în linii mari cu vechea cutumă românească de Sf. Dumitru (26 octombrie).

Pe terenurile în pantă, datorită pășunatului peste iarnă din noiembrie până în martie în extrasezon normal de pășunat, țelina pajiștilor se subțiază, covorul ierbos se rărește și ca urmare, apar buruienile, se declanșează procesele erozionale de toate felurile, se colmatează fundul râurilor și lacurile de acumulare, astfel că la o ploaie normală

altădată, acum se produc inundații nemaîntâlnite și mâine, poimăine, lacurile de acumulare se vor umple cu solul dislocat de copita animalelor de pe versanți care este dus apoi, în continuare de apă mai la vale. Din aceste considerente majore asupra mediului cu efecte semnificative pentru economia națională, sezonul de pășunat trebuie încheiat la sfârșitul lunii octombrie în zonele de risc, cum sunt pajiștile situate pe pante, la fel și pe pajiștile situate pe terenuri plane dacă dorim să menținem o compoziție floristică cu specii furajere valoroase.

6.5.8. Recoltarea pajiștilor pentru producerea și conservarea fânului

Folosirea pajiștilor prin cosit reprezintă metoda prin care se obțin furajele necesare în hrana animalelor pentru perioada de stabulație (fân, semifân, semisiloz, siloz) sau pentru completarea deficitului de furaje în perioada de vegetație. Furajul verde cosit se poate administra direct la iesle pentru hrănirea animalelor în perioada de vegetație, când condițiile pentru pășunat sunt mai dificile din cauza umidității solului, sau sistemul de creștere al animalelor este cu furajare la grajd.

Administrarea masei verzi la grajd deși se valorifică mai bine producția este un sistem mai costisitor și se aplică pe pajiști cu producții mari și de calitate, cu procent mare de leguminoase care pot uneori produce meteorizații, sau sunt dominate de specii de fâneată care nu suportă călcatul ca *Arrhenatherum elatius*, *Trisetum flavescens* și altele. Fânul este un furaj deosebit de valoros obținut prin uscarea naturală sau artificială a plantelor verzi recoltate prin cosit. Valoarea nutritivă a fânului depinde de mai mulți factori și anume: compoziția floristică a pajiștii, epoca de recoltare și metodele de preparare și păstrare (conservare).

Fânul de calitate bună conține în medie 0,7 UN/kg și 6-8 % PBD (proteină brută digestibilă), iar fânul de calitate slabă conține abia jumătate din acești nutrienți. În funcție de calitate digestibilitatea substanței organice este cuprinsă între 50-70%.

Epoca optimă de recoltare a fânețelor, în general se situează în perioada cuprinsă între faza de înspicare și cea de înflorire a gramineelor dominante și de la îmbobocire până la înflorirea leguminoaselor.

Folosirea mixtă a pajiștilor, acolo unde se poate aplica, este o metodă mai eficientă de exploatare, cu beneficii multiple pentru productivitate, cât și conservarea biodiversității.

Metode de pregătire și depozitare a fânului

După cosit, masa verde care are 70-80% umiditate, este supusă unui ansamblu de lucrări de pregătire a fânului prin care umiditatea trebuie să scadă la 16% pentru fânul provenit din pajiștile semănate și maxim 17% pentru cel obținut pe pajiștile naturale.

Procesul de uscare trebuie de așa manieră condus încât să afecteze cât mai puțin pierderile cantitative și calitative ale producției de furaj.

Metode propriu zise uscare a fânului produs pe pajiștile semănate sau naturale pe sol, prepeleci, capre, garduri, uscare cu aer rece și cald.

Dacă, din cauza condițiilor climatice fânul are umiditate mai mare decât cea de păstrare (16-17%) depozitarea se poate face în amestec cu sare (5 kg/tona de fân) sau cu paie, în straturi alternative de 10-20 cm paie și 50-60 cm fân.

6.5.9. Recoltarea pajiștilor pentru însilozare

Nutrețurile verzi, bogate în apă pot fi conservate prin murare sau însilozare. Această metodă de conservare prezintă unele avantaje față de conservarea prin uscare (fânuri) și anume:

- asigură o micșorare a pierderilor de substanțe nutritive care nu depășesc în acest caz 10-15%, în comparație cu uscarea naturală când se pierde 25-30% din valoarea nutrienților;
- conținutul proteic din nutrețurile verzi suferă pierderi minime la acest procedeu de conservare;
- nutrețul murat este succulent și poate fi folosit și în afara sezonului de iarnă cum este vara în regiunile secetoase;
- operațiunea de conservare prin murare este complet mecanizată;
- se utilizează mai eficient spațiile de depozitare, deoarece la 1 m³, se poate depozita și conserva în medie 550-600 kg nutreț ce conține 150 kg SU, față de numai 125 kg fân balotat ce conține doar 105 kg SU;
- administrarea nutrețului murat în hrana animalelor este de asemenea total mecanizabilă cu pierderi minime la manipulare.

Recoltarea pajiștilor pentru producerea nutrețului însilozat se face după aceleași criterii ca și pentru producerea fânului (epocă, înălțime, frecvență), completat de tocare, transport, tasarea și acoperirea silozului după toate regulile generale de însilozare a nutrețurilor cultivate, asemănător porumbului siloz.

Silozul

Silozul se realizează de regulă prin recoltarea și tocarea directă din câmp a materialului la umiditatea de 60-75%, fără a fi lăsat în prealabil să se pălească.

Însilozarea gramineelor perene în cultură pură sau în amestec cu o proporție de până la 50% leguminoase perene, de asemenea sunt cu bună reușită dacă se respectă regulile generale de producere a silozului.

Semisilozul și semifânul

Prin semisiloz și semifân se înțelege nutrețul rezultat prin murare a unor amestecuri de graminee cu leguminoase perene a unor leguminoase perene sau alte plante furajere la care conținutul în apă al materialului nu depășește 40-50%.

Acest procedeu de murare este într-o continuă extindere, întrucât se poate înmagazina o cantitate mai mare de SU și un conținut mai ridicat de substanțe nutritive la unitatea de volum, cu un conținut mai scăzut de acizi organici rezultați în procesul de fermentație, față de procedeu clasic de însilozare.

Procedeu de obținere a semisilozului și semifânului este în linii generale asemănător cu cel folosit la producerea nutrețului murat, cu deosebirea că SU a plantelor conservate este de două ori mai ridicată datorită pălirii în brazdă timp de 24-48 ore după care plantele se mărunțesc la 2,5-5 mm și se tasează puternic cu tractoare pe șenile și se acoperă cu folie de plastic la încheierea acțiunii, pentru a crea condiții de anaerobioză. O revoluție în acest domeniu au fost instalațiile de tip turn prevăzute cu distribuție automată și mai nou baloții în folie de plastic.

Valoarea nutritivă a furajelor însilozate este determinată de materialul inițial, faza de recoltare și procedeu de însilozare

În general se poate observa calitatea mai bună a nutrețului murat la 40-50% umiditate, ca semisiloz față de siloz când apare un spor semnificativ de UN, Ca și P, dar un conținut mai scăzut de caroten.

6.6. CONSTRUCȚII ȘI DOTĂRI ZOOPASTORALE

Pentru buna funcționare a amenajamentului pastoral sunt necesare mai multe construcții și dotări pentru sporirea gradului de accesibilitate, îmbunătățirea alimentării cu apă, adăpostirea oamenilor și animalelor, prelucrarea laptelui, energie electrică, împrejmuire pentru târlire și pășunat rațional, depozitarea și aplicarea dejecțiilor cât și alte utilități în consens cu dezvoltarea tehnicii și nivelului de civilizație.

6.6.1. Drumuri și poteci de acces

Drumuri

La fiecare corp de pajiști trebuie să existe un drum de acces pe care să poată circula mijloace auto și mecanizate, ca să efectueze în bune condiții, în sezonul primăvară - vară - toamnă, toate transporturile necesare, inclusiv pentru mersul animalelor la munte și de la munte. De la drumul principal de acces la corpul de pajiști se vor deschide și amenaja drumuri în continuare, pe cât posibil la toate trupurile de pajiști, iar în interiorul fiecărui trup se vor amenaja drumuri sau căi de acces simple, până la adăposturile de animale, la stâne, la adăpători, depozite de furaje, silozuri etc.

La proiectarea și execuția drumurilor pastorale se ține seama de unele criterii și anume :

- drumul să servească pe cât posibil mai multor scopuri: pastorale, forestiere, turistice etc.;
- să deservească și să ofere posibilități de acces la o cât mai mare suprafață de pajiști;
- să traverseze cât mai puține văi și pâraie, în vederea reducerii volumului lucrărilor de artă, poduri, podete etc. și să evite complet locurile înmlăștinate;
- să fie pietruit, de la drumul de legătură până la corpul de pajiști și în interiorul acestuia cel puțin pe porțiunile cu pantă;
- să solicite un cost redus pe fiecare kilometru, spre a se putea cu aceleași investiții, în timp mai scurt, să se facă mai multe drumuri, ținând seama că astăzi sunt foarte multe corpuri de pajiști montane, izolate complet de orice cale de comunicație, a căror exploatare este legată în cel mai înalt grad de existența acestora.

6.6.2. Alimentări cu apă

Se cunoaște că nu se poate face o valorificare superioară a masei verzi prin pășunat, fără ca animalele de toate vârstele și categoriile să aibă la dispoziție apă de băut în cantități îndestulătoare, de bună calitate și în orice perioadă a zilei.

Prin apă bună de băut se înțelege o apă curată, lipsită de orice impurități fără miros sau gust deosebit.

În cele mai multe cazuri însă este nevoie ca să se amenajeze adăpători fie prin aducerea apei din pâraie, fie prin captare de izvoare.

Din pâraie, captarea apei se face cu ajutorul unui baraj, făcut transversal pe pârâu, construit din lemn, piatră, pământ, beton, etc., unde apoi apa se conduce prin șanț deschis sau închis sau prin conductă la un bazin colector sau recipient de captare sau direct prin conductă la jgheburile de adăpat.

Și în cazul captării izvoarelor, fie că acesta este unul singur sau sunt mai multe pe același loc, în partea lor din aval se face un baraj în spatele căruia se adună apa ce este apoi condusă la jgheaburi, la intermediar se construiește un recipient de captare, simplu sau cu un decantor.

Bazinul de apă, casa de apă sau recipientul de captare, atât în cazul aducerii apei din pâraie cât și direct de la izvoare, se construiește din lemn îmbinat, din piatră cu mortar de ciment sau din beton, pietruit sau betonat pe fund și margini și acoperit cu blăni de lemn, cu lespezi de piatră sau cu plăci de beton, peste care adesea se așează un strat de pământ sau se pun brazde.

Din recipient la jgheaburi, conducerea apei se face prin țevi de fier sau zincate cu diametrul de 1-2 țoli (25,5-51 mm).

Nici tuburile de beton nu se folosesc pentru că sunt greu de transportat, în schimb se pot folosi tuburi din material plastic.

Conductele se îngroapă la o adâncime de 70-80 cm având prevăzut la capătul din bazinul de colectare un sorb, care împiedică pătrunderea pe conductă a diferitelor impurități grosiere care ar putea înfunda conducta.

Jgheaburile sau ulucile de adăpat trebuie să îndeplinească unele condiții și anume:

- să aibă în totalitatea lor o lungime care să asigure adăpatul tuturor animalelor care sunt pe acea pășune;
- fiecare jgheab să aibă o poziție perfect orizontală;
- să nu fie așezate direct pe pământ, ci pe suporturi la o înălțime de 30-50 cm;
- să poată fi golite integral pe perioada de iarnă sau pentru igienizare.

Amplasarea jgheaburilor de adăpat se face pe un loc deschis, mai larg, pentru ca cireada să se poată deplasa și adăpa cu mai multă ușurință. De dorit este ca adăparea să se facă pe ambele părți ale jgheaburilor, dar dacă acest lucru nu este posibil, se poate face și numai pe o singură parte.

Jgheaburile se fac de 3-4 m lungime, cu secțiunea de 25 cm la fund, 30-35 cm în față și înălțimea de 30 cm. Ele se pot confecționa din lemn, bușteni scobiți, dulapi, beton sau tablă.

Cele mai bune și mai durabile sunt cele de beton armat, cu pereți de 8-10 cm, sclivișiți și care se toarnă direct la locul de amplasament, în bloc cu pilonii de susținere, fundul jgheaburilor având o înclinație de 0,5% în sens longitudinal.

Fiecare jgheab, în peretele transversal în partea cea mai de jos are o deschidere cu diametrul de 3 cm pentru trecerea apei în jgheabul următor, ce se face printr-o scurtă conductă, țevă de fier de 1,5 țoli.

Pentru ca în jurul adăpătorii și în mod deosebit în fața jgheaburilor să fie terenul curat, fără noroi, platforma se nivelează, se bătătorește și se pavează cu piatră. Pavajul are o lățime de cel puțin 2,5-3 m și o grosime de 15-20 cm, precum și o înclinație de 5% pentru scurgerea apei și a urinei.

În scopul evacuării surplusului de apă ce curge la capătul ultimului jgheab, se construiește o ocnă din lemn, piatră sau beton, cu dimensiuni de 30-40 cm, în care cade apa printr-o țevă de fier cotită cu diametrul de 1,5-2 țoli.

Din această ocnă apa este condusă printr-un canal la o distanță de 12-15 m, de unde apoi curge spre o vale sau un pârâu.

În cazurile când adăparea animalelor la jgheaburi se face numai pe o singură parte, spre a evita intrarea vitelor de pe partea opusă, care de obicei este o pantă pronunțată, se construiește pe acea parte un gard de lemn.

Aceeași împrejurire de protecție se face și la locul unde se captează izvoarele și la bazinul colector.

Buna funcționare a adăpătorilor cere, ca în fiecare primăvară, acestea să fie revăzute, reparate și întreținute în tot timpul verii iar paznicii de vite au obligația de a curăța jgheburile, cel puțin o dată pe săptămână.

6.6.3. Locuințe și adăposturi pentru oameni și animale

Păstorul de vite sau ciobanul, are un rol important în cadrul activității pastorale montane, de aceea lor trebuie să li se creeze condiții de locuit corespunzătoare.

Pentru îngrijitorii de animale, încăperile de locuit se pot construi atașate de celelalte construcții zoopastorale, stâne, grajduri, tabere de vară, magazii sau amenaja ca adăposturi speciale. Asemenea tipuri sau modele de locuințe sau adăposturi, pot varia de la un etaj altitudinal la altul, după zone, după numărul oamenilor ce urmează să locuiască în ele și după felul și numărul animalelor ce le deservească.

Grajduri

Grajdurile pentru tauri se construiesc pe pășunile unde pășunează vaci și juninci, deservind și animalele din pășunile învecinate. Mărimea lor este în raport cu numărul taurilor ce vor fi adăpostiți în timpul perioadei de pășunat, adăugându-se o încăpere pentru 3-4 vaci pentru fătare. La unul din capetele grajdului sau la ambele capete se construiesc două încăperi ce au destinația, una de magazie și alta ca locuință a îngrijitorului, dacă pentru acesta nu este o altă locuință în apropiere.

Lângă grajdul pentru tauri se amenajează un padoc cu 4-5 parcele, pentru pășunatul și plimbatul taurilor.

Tabere de vară

Construcția este, de obicei, închisă pe trei părți, având forma unei potcoave, este prevăzută cu un padoc betonat și un bazin pentru colectarea dejecțiilor lichide și solide, cu care sub formă de turbureală de bălegar se va fertiliza pajiștea.

La ambele capete, tabăra are câte o încăpere, una ce servește ca magazie iar alta ca locuință pentru îngrijitori. Dacă tabăra este pentru vaci cu lapte, se amenajează și o încăpere specială pentru păstrarea și prelucrarea laptelui.

Acoperișul poate fi în una sau două ape. Lateral, tabăra este prevăzută cu iesle pentru administrarea furajelor suplimentare: masă verde cosită, iarbă însilozată, fân, concentrate.

Pentru a se satisface întru totul necesitățile de exploatare a pajiștii și cele de întreținere și exploatare a animalelor, la stabilirea, amplasarea și organizarea taberei se va ține seama de următoarele:

- amplasarea să se facă pe locuri mai ridicate și cât mai în susul pantei, atât pentru scurgerea apelor, cât și pentru a crea posibilitatea ca turbureala de bălegar și gunoiul strâns la tabără să poată fi transportat din deal în vale și nu invers, acest lucru este mai puțin posibil în etajul alpin inferior, unde tabăra va trebui să fie amplasată în locuri mai adăpostite;
- orientarea taberei se face în așa fel ca spatele ei cu peretele închis să fie pe partea de unde bate vântul dominant;
- tabăra nu poate fi amplasată la prea mare distanță de sursa de adăpare și este bine să se caute posibilități ca apa să poată fi adusă prin conductă în jgheaburi la tabără. La taberele destinate tineretului de reproducție și celui de creștere și îngrășare, se instalează un cântar basculă, în capacitate de 1000 kg, pentru cântărirea periodică a animalelor.

Taberele astfel amenajate pot fi folosite cu succes în timpul iernii ca saivan pentru oi, unde acestea pot ierna dacă au la dispoziție fânul necesar în apropiere.

Stâne

Sunt construcții unde se face prepararea laptelui de oaie și a brânzeturilor și unde au ciobanii locuința de vară. Stânele pot fi din: lemn, piatră sau cărămidă, de diferite modele și mărimi, cu 2-3 sau mai multe încăperi și în unele cazuri cu amenajări speciale pentru prepararea brânzeturilor.

Stânele se compun din: una sau două camere de locuit, o magazie, o încăpere de foc și prepararea laptelui care servește și de bucătărie pentru ciobani și o încăpere pentru prepararea și păstrarea temporară a brânzeturilor, denumită celar sau cășărie. Toate aceste încăperi își au justificarea prin însăși activitatea de la stână. Pe toată lungimea fațadei stâna poate avea un cerdac sau pridvor trebuincios pentru păstrarea unor lucruri de folosință zilnică și de unde se intră în camerele de locuit.

Pentru că durabilitatea unei stâne construite din lemn este socotită la 40-50 ani și a celor din piatră și cărămidă de până la 120 ani, la amplasare se ține seama de o serie de factori ca: altitudinea, căile de acces, apa, etc.

Factorul hotărâtor în amplasarea stânei este sursa de apă. Se amplasează construcția lângă sursa de apă sau se are în vedere posibilitatea de a aduce apa la stână prin conductă.

Amplasarea stânei este legată și de existența unei căi de acces, drum sau potecă. De la stână trebuie, pe cât posibil, să fie vedere largă spre trupul de pășune. Stâna se așează cu spatele către vântul dominant și cu celarul orientat către nord sau nord – est, nord – vest, pentru că e necesar ca în această încăpere să fie în permanență răcoare, să nu fie în bătaia directă a razelor solare.

La stână și în jurul ei este necesară în permanență o mare curățenie, această cerință fiind în mare măsură satisfăcută de existența la o distanță de 10 m jur împrejur a unui gard din lemn cu stâlpi plantați din 3 în 3 m sau din 4 în 4 m, cu 5 rânduri de manele așezate la distanță de 25 cm între rânduri și cu o porțiță de intrare în partea din față a stânei sau pe una din cele două laterale. Cu ajutorul acestei împrejurimi se creează în jurul stânei o curte de cca. 800 m², în permanență curată, unde nu au acces oile, câinii, vițeii, caii, etc. și unde, la altitudini mai joase, se pot cultiva cartofi sau alte legume și zarzavaturi.

Activitatea la stânele cu oi mulgătoare este legată de așa numita strungă, amenajare pentru muls și pentru separarea oilor mulse de cele nemulse.

Porți de târlire

Nu pot lipsi din nici o pajiște unde pășunează oile. Denumirea de poartă este dată de faptul că construcția ei este asemănătoare cu o poartă simplă țărănească dar în unele localități se mai numesc lese, țarcuri, oboare, garduri de târlire, etc.

O asemenea poartă de târlire are de obicei o lungime de 4 m și o înălțime de 1,30 m și se confecționează din manele de diferite esențe, preferându-se molidul care este mai ușor.

Bilele manele de molid din care se confecționează au un diametru de 4-5 cm și se îmbină pe 5 rânduri, la o distanță de 25 cm una de alta și prinse la capete pe alte două manele.

2990
06.06.2008

PROCES - VERBAL
ÎNCHEIAT ASTĂZI 06.06.2008

Noi comisia formată din :


- 1.Nechifor Elena
- 2.Ghiorghiu Mihai
- 3.Beaua Ionuț

Astăzi data de mai sus am procedat la recepția lucrărilor executate pe pășunea comunală pe parcele de către deținătorii de animale. S-au executat următoarele lucrări:

- Curățat pășunea Scuruși de spini, resturi vegetale, împrăștiat mușuroaie, arbuști. Bl. Fizic 440
- Curățat pășunea Coadă Bălții de spini, împrăștiat mușuroaie. Bl Fizic 99
- Curățat pășunea Coadă Bălții de resturi vegetale, PET-uri după inundațiile din 23.04.2008
- Curățat pășunea Coadă Bălții de spini, împrăștiat mușuroaie. Bl Fizic 76
- Curățat pășunea Coadă Bălții de resturi vegetale, PET-uri după inundațiile din 23.04.2008
- Curățat pășunea Coadă Bălții de spini, împrăștiat mușuroaie. Bl Fizic 53
- Curățat pășunea Coadă Bălții de resturi vegetale, PET-uri după inundațiile din 23.04.2008
- Curățat pășunea Șes Buda de resturi vegetale, PET-uri după inundațiile din 23.04.2008, împrăștierea de mușuroaie. Bl Fizic 659
- Curățat pășunea de pe dealul Pădureni de spini, resturi vegetale, împrăștiat mușuroaie. Bl Fizic 257
- Curățat pășunea de pe dealul Pădureni de spini, resturi vegetale, împrăștiat mușuroaie. Bl Fizic 244
- Curățat pășunea Valea Marcului de spini, împrăștiere de mușuroaie, nivelarea terenului acolo unde s-a impus. Bl Fizic 370
- Curățat pășunea Valea Marcului de spini, împrăștiere de mușuroaie, nivelarea terenului acolo unde s-a impus. Bl Fizic 188
- Curățat pășunea Valea Marcului de spini, împrăștiere de mușuroaie, nivelarea terenului acolo unde s-a impus. Bl Fizic 506
- Curățat pășunea Valea Marcului de spini, împrăștiere de mușuroaie, nivelarea terenului acolo unde s-a impus. Bl Fizic 486

Drept pentru care s-a încheiat prezentul proces verbal.

- 1.Nechifor Elena
2. Ghiorghiu Mihai
3. Beaua Ionuț



CONFIRMAT
DRAGOMIR

1/1

SITUAȚIE DE LUCRĂRI
privind cantitatea de materiale necesară construcției unei adăpători și a unei fântâni
- pășunea Coada Băiții -

- lei -

Nr. Ctr.	Denumire materiale	Unitatea de măsură	Cantitate	Preț unitar	TOTAL VALOARE
1	Scândură pentru cofraje	mp	22		
2	Ciment	kg	4277		
3	Balast	mc	20		
4	Fier beton	kg	200		
5	Teavă	m	50		
6	Rezervor	Buc.	2		
7	Piatră carieră	mc	10		
	Total				

ÎNTOCMIT,
NECHIFOR ELENA

CONFORM CU ORIGINALUL

2/1

ROMÂNIA
JUDEȚUL BOTOȘANI
PRIMĂRIA COMUNEI COȘULA

PROCES VERBAL

încheiat astăzi 29.12.2008

cu ocazia recepției lucrărilor și a cantităților de materiale folosite pentru construcția podului de pe pășunea *Coadă Bălții* – loc. Coșula

Comisia de recepție formată din:

- Nechifor Elena
- Mursă Adrian
- Pascariu Constantin

numită prin dispoziția primarului nr. 156 din 17.03.2008, am procedat astăzi data de mai sus la recepția lucrărilor și a cantităților de materiale folosite pentru construcția podului din de pe pășunea *Coadă Bălții* – loc. Coșula, conform Situației de lucrări și materiale anexată la prezentul proces – verbal.


Lucrarea a fost efectuată de bună calitate, drept pentru care s-a încheiat prezentul proces verbal.


Comisia de recepție:

Nechifor Elena

Mursă Adrian

Pascariu Constantin





CONFORM CU
ORDINUL 16/2007

1/1

SITUAȚIE DE LUCRĂRI
privind construcția unui pod
- pășunea Coada Bății -

- lei -

Nr. Ctr.	Lucrări de realizat	Unitatea de măsură	Cantitatea de lucrări	Preț unitar	Valoarea manoperă
1	Săpat șanț pentru fundații - culii	mc	6,4	15	96
2	Săpat fundații pentru aripi pod (mâl)	mc	4	15	60
3	Săpat canal pentru tub	mc	4,8	15	72
4	Făcut umplutură cu piatră	mc	9	5	450
5	Prins piatră cu beton	mc	12	50	600
6	Preparat beton	mc	11	12,25	135
7	Confecționat oțel armat	kg	500	0,5	250
8	Montat armături oțel	kg	500	0,5	250
9	Turnat placă beton cu pietre	mc	10	12	120
	Total				2033

ÎNTOCMIT,

NECHIFOR ELENA

CONFORM CU
ORIGINALUL

A/A

ROMÂNIA
JUDEȚUL BOTOȘANI
PRIMĂRIA COMUNEI COȘULA

SITUAȚIE DE LUCRĂRI
privind cantitatea necesară de materiale pentru construcția unui pod
- pășunea Coadă Băiții -

- lei -

Nr. Ctr.	Denumire materiale	Unitatea de măsură	Cantitate	Preț unitar	Valoare manoperă
	Tub	Buc.	1		
	Piatră carieră	mc	21		
	Ciment	kg	3420		
	Balast	mc	18		
	Oțel armat	kg	500		
	Total				

ÎNTOCMIT,

NECHIFOR ELENA

CONFORM CU ORIGINALUL

1/1

SITUAȚIE DE LUCRĂRI
privind construcția unei adăpători și a unei fântâni
- pășunea Coadă Bălji -

Nr. Cîr.	Lucrări de realizat	Unitatea de măsură	Cantitatea de lucrări	Preț unitar	Valoare manoperă
1	Săpat șanț pentru fundații	mc	1,8	5	9
2	Montat cofraje	mp	22	5	110
3	Preparat beton	mc	8	12,25	98
4	Turnat beton	mc	8	10	80
5	Confecționat fier beton	kg	200	0,5	100
6	Montat fier beton	kg	200	0,5	100
7	Decofrat	mp	22,5	4	88
8	Preparat beton	mc	6,5	12,25	80
9	Turnat placă în jurul adăpătorii	mc	6,5	10	65
10	Săpat canal pentru țevă	mc	2,4	5	12
11	Montat țevă pentru adăpătoare		în regie		70
12	Montat rezervor		în regie		30
13	Executat finisaje interior și exteriorul adăpătorii	mp	44	15	660
14	Săpat fântână și zidit	mc	10	150	1500
	Total				3002

CONFORM CU
ORIGINALUL

ÎNTOCMIT,
NECHIFOR ELENA

[Signature]



**SITUAȚII DE LUCRĂRI EFECTUATE DE CĂTRE DEȚINĂTORII
DE ANIMALE PE PĂȘUNEA COMUNALĂ ÎN ANUL 2008**

Nr. Crt.	Data	Situație de lucrări	Unitate de măsură	Cantitatea de lucrări	Norma de timp	Zile lucrate	Ore lucrate
1	01.05.2008	Curățat pășunea Coada Bălții de resturi vegetale, PET-uri după inundațiile din 23.04.2008	ha	55	În regie	110	880
2	18.05.2008	Curățat pășunea Coada Bălții de spini, împrăștiat mușuroaie.	ha	55	În regie	110	880
3	03.05.2008	Curățat pășunea Valea Marcului de spini, împrăștiere de mușuroaie, nivelarea terenului acolo unde s-a impus	ha	50	În regie	100	800
4	24.05.2008	Curățat pășunea de pe dealul Pădureni de spini, resturi vegetale, împrăștiat mușuroaie	ha	18	În regie	46	368
5	01.05.2008	Curățat pășunea Șes Buda de resturi vegetale, PET-uri după inundațiile din 23.04.2008, împrăștierea de mușuroaie	ha	2	În regie	4	32
6	28.05.2008	Curățat pășunea Scuruși de spini, resturi vegetale, împrăștiat mușuroaie, arbuști	ha	15	În regie	30	240
X	TOTAL			140	-	400	3200

CONFORM CU
ORIGINALUL

ÎNTOCMIT
VICEPRIMAR,

NECHIFOR ELENA

ROMÂNIA
JUDEȚUL BOTOȘANI
PRIMĂRIA COMUNEI COȘULA

PROCES VERBAL

încheiat astăzi 29.12.2008

cu ocazia recepției lucrărilor și a cantităților de materiale folosite pentru construcția unei adăpători și a unei fântâni - pășunea Coada Bății – loc. Coșula

Comisia de recepție formată din:

- Nechifor Elena
- Mursă Adrian
- Pascariu Constantin

numită prin dispoziția primarului nr. 156 din 17.03.2008, am procedat astăzi data de mai sus la recepția lucrărilor și a cantităților de materiale folosite pentru construcția unei adăpători și a unei fântâni - pășunea Coada Bății – loc. Coșula, conform Situației de lucrări și materiale anexată la prezentul proces – verbal.


Lucrarea a fost efectuată de bună calitate, drept pentru care s-a încheiat prezentul proces verbal.

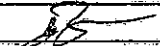
Comisia de recepție:

Nechifor Elena

Mursă Adrian

Pascariu Constantin





CONFORM CU
ORIGINALUL



Document cumulativ

Lindino

No.	Description	U.H.	Cost	Price	Value	%
1	Sampul kulit k. Flustalu	sup	7,2	5	9,0	
2	Montat colloid	sup	22,0	5,0	110,0	
3	Montat beton II	sup	8,0	12,35	99	
4	Montat beton inc. Lese	sup	8,0	100	80	
5	Montat spes helm	ko	200	0,5	100	
6	Com. test. spes. spes helm	ko	200	0,5	100	
7	Redo. spes	ind. n	22,0	4,0	88	
8	Montat spes in. spes. spes	sup	5,5	100	55	
9	Montat beton	sup	6,5	12,0	78	
10	Sampul corcol in. spes	sup	2,5	5,0	12	
11	Montat spes. spes. spes				70	
12	Montat spes. spes. spes				30	
13	Montat spes. spes. spes	sup	4,5	11	50	
14	Sampul spes. spes. spes				1500	
15	T. T. T. T. T.				3000	
16						
17						
18						
19						
20						
21						
22						
23						
24						
25						
26						
27						
28						
29						
30						
31						
32						
33						
34						
35						
36						
37						
38						
39						
40						
41						

ORIGINAL

111

CONTRACT DE CONCESIUNE

Nr. 2/1487 din 04.04.2013

I. PĂRȚILE CONTRACTANTE

Între PRIMĂRIA COMUNEI COȘULA, cu sediul în loc. Coșula str. Petru Rareș, nr. 30 – jud. Botoșani, reprezentat prin Primar – Acatrinei Mircia în calitate de **CONCEDENT**, pe de o parte,

și MĂNĂSTIREA COȘULA, cu sediul în satul Coșula, comuna Coșula, jud. Botoșani, cod exploatare RO0366030187, reprezentată prin Stareț Calinic Chirvase Constantin legitimat cu CI seria XT, nr.319913, CNP 1641002374087, proprietar a unui număr de 35 bovine, 2 cabaline, în calitate de **CONCESIONAR**, pe de alta parte,

la data de 04.04.2013, la sediul concedentului din Comuna Coșula str. Petru Rareș, nr. 30 – jud. Botoșani, în temeiul Ordonanței de Urgență a Guvernului nr. 54/2006 privind regimul contractelor de concesiune de bunuri proprietate publică, aprobată cu modificări prin Legea nr. 22/2007, al Ordinului 210/2009, și al HCL Coșula nr.8/28.02.2013 s-a încheiat prezentul contract de concesiune.

II. OBIECTUL CONTRACTULUI

Art. 1. - (1) Obiectul contractului de concesiune este **exploatarea prin pășunat a suprafeței de 30,11 ha** teren extravilan situat în pășunea comunei Coșula, având următoarele vecinătăți:

a) un teren în suprafață de **12 ha**, proprietate privată a comunei, situat în pășunea SCURUȘI – loc Șupitca, în parcela cadastrală 359, bloc fizic 365, identificat la N – limită plan, la E – DE 304, la V – limită plan, la S – ROMSILVA, cu destinația actuală de pășune comunală;

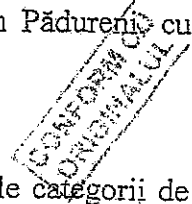
b) un teren în suprafață de **6,38 ha**, proprietate privată a comunei, situat în pășunea DEALUL PĂDURENI – loc. Pădureni, în parcela cadastrală 200, bloc fizic 244, identificat la N – intravilan Pădureni, la E – DE 199, la V – intravilan Pădureni, la S – intravilan Pădureni, cu destinația actuală de pășune comunală;

c) un teren în suprafață de **11,73 ha**, proprietate privată a comunei, situat în pășunea DEALUL PĂDURENI – loc. Pădureni, în parcela cadastrală 198, bloc fizic 244, identificat la N – intravilan Pădureni, la E – intravilan Șupitca, la V – DE 199, la S – intravilan Pădureni, cu destinația actuală de pășune comunală;

în conformitate cu obiectivele concedentului.

(2) În derularea contractului de concesiune, concesionarul va utiliza următoarele categorii de bunuri:

a) "Bunuri de Retur" care înseamnă terenul împreună cu toate utilitățile edilitare aduse în zona și investițiile realizate de concedent în conformitate cu autorizația de construcție;



1/5

6

b) "Bunuri proprii" care înseamnă bunurile care, la expirarea Contractului, raman in proprietatea Concesionarului. Concesionarul a avut proprietatea asupra acestor bunuri si le-a folosit pe durata concesiunii, cu exceptia celor prevazute la lit. b).

III. TERMENUL

Art. 2. - (1) Durata concesiunii este de 10 ani, respectiv de la data de 04.04.2013 pana la data de 04.04.2023.

(2) Contractul de concesiune poate fi prelungit pentru o perioada egala cu cel mult jumătate din durata sa inițiala.

(3) Transmiterea posesiei terenului va fi consemnata in procesul verbal atasat ca Anexa 2 la prezentul Contract.

IV. REDEVENȚA

Art. 3. - (1) Redevența este de **110 lei/ha**, plătită anual. Plata se va face in doua rate egale, până pe data de 31 martie, respective 30 septembrie ale fiecărui an. Executarea cu întârziere a acestei obligații conduce la calculul de dobânzi și penalități de întârziere, conform dispozițiilor legale în vigoare. Dacă întârzierea depășeste 90 de zile, contractul se va rezilia de drept fara alte formalitati.

(2) Redevența va fi indexată anual cu rata inflației, comunicata de către Comisia Naționala pentru Statistica pentru anul anterior.

V. PLATA REDEVENȚEI

Art. 4. - Plata redevenței se face prin conturile:

- contul Concedentului nr. RO10TREZ1165004XXX002195 deschis la Trezoreria Municipiului Botoșani sau la casierie;

In caz de neachitare a redevenței la termenul scadent, Concesionarul va achita o penalitate către Concedent. Penalitatea va fi calculata conform dispozițiilor legale in vigoare la data efectuării plății.

VI. DREPTURILE PĂRȚILOR

Drepturile concesionarului

Art. 5. - (1) Concesionarul are dreptul de a exploata in mod direct, prin pășunat pe riscul si pe răspunderea sa, a terenului ce face obiectul contractului de concesiune.

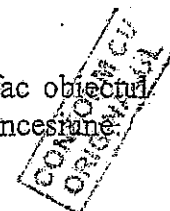
(2) Concesionarul are dreptul de a folosi si de a culege fructele bunurilor care fac obiectul concesiunii, potrivit naturii bunului si obiectivelor stabilite de parti prin contractul de concesiune.

Drepturile concedentului

Art. 6. - (1) Concedentul are dreptul sa inspecteze bunurile concesionate, verificând respectarea obligațiilor asumate de concesionar.

(2) Verificarea se va efectua numai cu notificarea prealabila a concesionarului cu 5 zile lucrătoare anterior efectuării controlului.

(3) Concedentul are dreptul sa modifice in mod unilateral partea reglementara a contractului.



2/5

VII. OBLIGAȚIILE PĂRȚILOR -

2

Obligațiile concesionarului

Art. 7. - (1) Concesionarul este obligat sa asigure exploatarea prin pășunat, eficace in regim de continuitate si de permanenta a terenului ce face obiectul concesiunii, potrivit obiectivelor stabilite de către concedent.

(2) sa respecte programul de pășunat Anexa 1 la contract depus odată cu cererea de solicitare a suprafeței.

(3) să realizeze mutarea stânei, târlirea, la un interval de maxim 45 de zile pentru a preveni degradarea terenului.

(4) sa realizeze pe cheltuiala sa lucrări de curățare a pășunilor, de eliminare a buruienilor toxice, precum si eliminarea excesului de apa.

(5) sa respecte incarcatura de animale/ha si anume 0,3 UVM/ha

(6) este interzis sa realizeze construcții neautorizate pe aceste terenuri, cu excepția stânelor provizorii;

(7) este interzisa creșterea la stâna sau pe lângă stâna a porcilor sau pasărilor.

(8) sa realizeze lucrări de însămânțare sau supraînsămânțare a terenului pe cheltuiala proprie;

(9).sa utilizeze in mod exclusiv fondurile obținute ca sprijin sau subvenție pentru terenul ce face obiectul acestui contract, pentru efectuarea de lucrări de insamantare sau întreținere a acestui teren.

(10) Concesionarul este obligat sa exploateze in mod direct bunurile care fac obiectul concesiunii.

(11) Concesionarul nu poate subconcesiona terenul ce face obiectul concesiunii.

(12) Concesionarul este obligat sa plătească anual redevența.


(13) Concesionarul este obligat sa plătească anual **impozitul pe acest teren** conform Codului fiscal si a HCL Coșula privind stabilirea taxelor și impozitelor și a mențiunilor din caietul de sarcini.

(14) La încetarea contractului de concesiune prin ajungere la termen, concesionarul este obligat sa restituie concedentului, in deplina proprietate, bunurile de retur, in mod gratuit si libere de orice sarcini.

Obligatiile concedentului

Art. 8. - (1) Concedentul este obligat sa nu il tulbure pe concesionar in exercițiul drepturilor rezultate din prezentul contract de concesiune.

(2) Concedentul nu are dreptul sa modifice in mod unilateral contractul de concesiune, in afara de cazurile prevăzute expres de lege.



3/5

(3) Concedentul este obligat sa notifice concesionarului apariția oricăror împrejurări de natura sa aducă atingere drepturilor concesionarului.

VIII. INCETAREA CONTRACTULUI

Art. 9. - (1) Prezentul contract de concesiune încetează în următoarele situații:

- a) la expirarea duratei stabilite în contractul de concesiune;
- b) în cazul în care interesul național sau local o impune, prin denunțarea unilaterală de către concedent, cu plata unei despăgubiri juste și prealabile în sarcina acestuia, în caz de dezacord fiind competența instanța de judecată;
- c) în cazul neîndeplinirii în mod culpabil a obligațiilor contractuale de către Concesionar; contractul se reziliază de plin drept, fără a fi necesară intervenția vreunei instanțe judecătorești, notificarea sau orice alta formalitate. Cu toate acestea, Concesionarul îl va despăgubi pe Concedent.
- d) în cazul încălcării obligațiilor contractuale de către Concedent, contractul de concesiune se reziliază de plin drept, fără a fi necesară intervenția vreunei instanțe judecătorești. Cu toate acestea, Concedentul îl va despăgubi pe Concesionar.
- e) la dispariția, dintr-o cauză de forță majoră, a bunului concesionat sau în cazul imposibilității obiective a concesionarului de a-l exploata, prin renunțare, fără plata unei despăgubiri;
- f) alte cauze de încetare a contractului de concesiune, fără a aduce atingere cauzelor și condițiilor reglementate de lege
- g) în caz de forță majoră.

(2) La încetarea, din orice cauză, a contractului de concesiune, bunurile ce au fost utilizate de concesionar în derularea concesiunii vor fi repartizate după cum urmează:

- a) bunuri de retur vor fi preluate de către CONCESIONAR;
- b) bunuri proprii vor fi preluate de către CONCEDENT.


IX. Clauze contractuale referitoare la impartirea responsabilităților de mediu și de apărare împotriva incendiilor între concedent și concesionar

Art. 10. - Concesionarul se obliga să respecte condițiile de siguranță în exploatare, protecția mediului, protecția muncii și alte asemenea condiții impuse de natura bunurilor folosite și a activităților desfășurate. Măsurile de apărare împotriva incendiilor pe durata derulării contractului de concesiune revin concesionarului, în conformitate cu prevederile Legii nr.307/2006 privind apărarea împotriva incendiilor, Normele generale de apărare împotriva incendiilor (O.M.A./C nr.163/2007).

X. RĂSPUNDEREA CONTRACTUALĂ

Art. 11. - Nerespectarea de către partile contractante a obligațiilor cuprinse în prezentul contract de concesiune atrage răspunderea contractuală a părții în culpa.

XI. LITIGII



4/5

Art. 12. - (1) Orice dispută, controversă sau pretenție care ar putea rezulta din sau în legătură cu încheierea, interpretarea, punerea în executare sau încetarea prezentului Contract va fi soluționată de către Părți pe cale amiabilă.

(2) În ipoteza în care părțile nu ajung la o soluție amiabilă, disputa, controversa sau pretenția se va soluționa potrivit prevederilor Legii contenciosului administrativ nr. 554/2004, cu modificările ulterioare.

(3) Pentru soluționarea eventualelor litigii, partile pot stipula în contractul de concesiune clauze compromisorii.

XII. DEFINIȚII

Art. 13. - (1) Prin caz fortuit se înțelege acele împrejurări care au intervenit și au condus la producerea prejudiciului și care nu implică vinovăția paznicului juridic, dar care nu întrunesc caracteristicile forței majore.

(2) În sensul prezentului Contract, „Forța Majora” va însemna orice împrejurare de fapt, imprevizibilă și insurmontabilă, precum și cauzele unor astfel de împrejurări, care determină în mod obiectiv imposibilitatea oricărei Părți să continue obligațiile sale contractuale. Asemenea împrejurări includ, dar nu se limitează la: fenomene naturale, blocaje, revoluții, războaie, naționalizări, confiscări, greve, embargo, dispoziții legale imperafive intrate în vigoare după semnarea acestui Contract etc.

(3) În cazul apariției unei situații de Forta Majora, nici una dintre Parti nu va fi considerate responsabilă pentru neîndeplinirea sau îndeplinirea necorespunzătoare a obligațiilor sale contractuale, cu condiția ca respectiva Parte sa fi încercat sa remedieze consecințele unei astfel de situații.

(4) Partea care invocă Forța Majora trebuie să notifice celeilalte Parti apariția situației de Forța Majora în termen de 24 ore de la producerea acesteia, urmând ca un certificat sau un alt document de la autoritatea competentă certificând apariția situației de Forța Majora sa fie trimis celeilalte Parti.

(5) Contractul va fi prelungit cu o perioada de timp egala cu durata situației de Forța Majora sau cu o perioada de timp considerata rezonabila, luând în considerare situația specifică.

(6) Dacă situația de Forța Majora nu încetează în termen de 60 de zile de la producerea acesteia, oricare Parte are dreptul sa înceteze unilateral Contractul, cu respectarea termenului de preaviz de 10 zile.


(7) Rezilierea Contractului se va putea face numai după notificarea intenției de reziliere cu precizarea cauzelor care au determinat-o. Rezilierea va opera de plin drept la expirarea unei perioade de 30 de zile de la data primirii comunicării, fara alta somație sau punere în întârziere și fara intervenția vreunei instanțe judecătorești dacă partea notificata nu își îndeplinește obligațiile în termenul menționat, cu plata unei despăgubiri.

Prezentul contract de concesiune a fost încheiat în 2 exemplare având 5 pagini, semnat și stampilat pe fiecare fila.

CONCEDENT,

Primar,

ACATRINEI MIRCIA





CONCESIONAR

Staret, MĂNĂSTIREA

Protos. Calinic Chirvase

Protos. Calinic



5/5


ANEXA II
La Contractul de concesiune
nr. 2/1487 /04.04.2013

PROCES-VERBAL
DE TRANSMITERE A POSESIEI TERENULUI ÎN SUPRAFAȚĂ DE 30,11 ha

Încheiat astăzi, 04.04.2013 între

Consiliul Local al comunei Coșula, reprezentat prin Primar – Acatrinei
Mircia, în calitate de concedent

și Mănăstirea Coșula cu sediul în comuna Coșula, județul Botoșani,
reprezentată prin Stareț Calinic Chirvase, în calitate de concesionar,



cu privire la transmiterea posesiei suprafeței de 30,11 ha pășune în scopul
exploatării prin pășunat, conform contractului de concesiune.

Drept pentru care s-a încheiat prezentul proces-verbal, în 2(două) exemplare,
câte un exemplar pentru fiecare parte.

Concedent,
CONSILIUL LOCAL COȘULA
Primar,
ACATRINEI Mircia

Concesionar,
MĂNĂSTIREA COȘULA
Stareț,
Protos, Calinic Chirvase

CONFORM CU
ORDONANȚA

CONTRACT DE CONCESIUNE

Nr. 1 din 11.05.2011



I. PĂRȚILE CONTRACTANTE

Între PRIMĂRIA COMUNEI COȘULA, cu sediul în loc. Coșula str. Petru Rareș, nr. 30 jud. Botoșani, reprezentat prin primar Acatrinei Mircia în calitate de **CONCEDENT**, pe de o parte,

și d-l **GHEBAN GHEORGHE**, domiciliat în localitatea Coșula, jud. Botoșani, cod exploatare RO0366030130 legitimat cu CI seria XT, nr.427776, eliberat de Poliția Flămânzi CNP 1690310077311, proprietar a unui număr de 15 bovine, 2 cabaline, în calitate de **CONCESIONAR**, pe de alta parte

la data de 11.05.2011, la sediul concedentului din Comuna Coșula str. Petru Rareș, nr. 30 - jud. Botoșani, în temeiul Ordonanței de urgență a Guvernului nr. 54/2006 privind regimul contractelor de concesiune de bunuri proprietate publică, aprobată cu modificări prin Legea nr. 22/2007, al Ordinului 210/2009, și al HCL Coșula nr.19/27.04.2011 s-a încheiat prezentul contract de concesiune.

II. OBIECTUL CONTRACTULUI

Art. 1. - (1) Obiectul contractului de concesiune este **exploatarea prin pășunat a suprafeței de 5 ha** teren extravilan situat în pășunea comunei Coșula, având următoarele vecinătăți:

- un teren în suprafață de **5 ha**, proprietate privată a comunei, situat în pășunea **COADA BĂLȚII** loc. Coșula, în parcela cadastrală 68, 69, 73, bloc fizic 53, identificat la N pârâul Miletin, la E intravilan Coșula, la V proprietate privată, la S proprietate privată, cu destinația actuală de pășune comunală:

în conformitate cu obiectivele concedentului.

(2) În derularea contractului de concesiune, concesionarul va utiliza

următoarele categorii de bunuri:

a) "Bunuri de Retur" care înseamnă terenul împreună cu toate utilitățile edilitare aduse în zonă și investițiile realizate de concedent în conformitate cu autorizația de construcție;

b) "Bunuri proprii" care înseamnă bunurile care, la expirarea Contractului, rămân în proprietatea Concesionarului. Concesionarul a avut proprietatea asupra acestor bunuri și le-a folosit pe durata concesiunii, cu excepția celor prevăzute la lit. b).

III. TERMENUL

Art. 2. - (1) Durata concesiunii este de 10 ani, respectiv de la data de 11.05.2011 până la data de 11.05.2021.

(2) Contractul de concesiune poate fi prelungit pentru o perioadă egală cu cel mult jumătate din durata sa inițială.

CONFORM CU ORIGINALUL

1/5

(3) Transmiterea posesiei terenului va fi consemnata in procesul verbal atasat ca Anexa 2 la prezentul Contract.

IV. REDEVENȚA

Art. 3. - (1) Redevența este de 107 lei/ha, plătită anual. Plata se va face in doua rate egale, până pe data de 31 martie, respective 30 septembrie ale fiecărui an. Executarea cu întârziere a acestei obligații conduce la calculul de dobânzi și penalități de întârziere, conform dispozițiilor legale în vigoare. Daca întârzierea depășeste 90 de zile, contractul se va rezilia de drept fara alte formalitati.

(2) Redevența va fi indexată anual cu rata inflației, comunicata de către Comisia Naționala pentru Statistica pentru anul anterior.

V. PLATA REDEVENȚEI

Art. 4. - Plata redevenței se face prin conturile:

- contul Concedentului nr. RO10TREZ1165004XXX002195 deschis la Trezoreria municipiului Botoșani sau la casierie;

In caz de neachitare a redevenței la termenul scadent, Concesionarul va achita o penalitate către Concedent. Penalitatea va fi calculata conform dispozițiilor legale in vigoare la data efectuării plății.

VI. DREPTURILE PĂRȚILOR

Drepturile concesionarului

Art. 5. - (1) Concesionarul are dreptul de a exploata in mod direct, prin pășunat pe riscul si pe răspunderea sa, a terenului ce face obiectul contractului de concesiune.

(2) Concesionarul are dreptul de a folosi si de a culege fructele bunurilor care fac obiectul concesiunii, potrivit naturii bunului si obiectivelor stabilite de parti prin contractul de concesiune.

Drepturile concedentului

Art. 6. - (1) Concedentul are dreptul sa inspecteze bunurile concesionate, verificând respectarea obligațiilor asumate de concesionar.

(2) Verificarea se va efectua numai cu notificarea prealabila a concesionarului cu 5 zile lucrătoare anterior efectuării controlului.

(3) Concedentul are dreptul sa modifice in mod unilateral partea reglementara a contractului de concesiune, din motive excepționale legate de interesul național sau local.

VII. OBLIGAȚIILE PĂRȚILOR -

Obligațiile concesionarului

Art. 7. - (1) Concesionarul este obligat sa asigure exploatarea prin pășunat, eficace in regim de continuitate si de permanenta a terenului ce face obiectul concesiunii și să dea posibilitatea cetățenilor (proprietari de bovine) să pășuneze până la capacitatea maximă a suprafeței de pășune, potrivit obiectivelor stabilite de către concedent.

CONFORM CU
DISTRIBUȚIUL

3

(2) sa respecte programul de pășunat Anexa 1 la contract de pus odată cu cererea de solicitare a suprafeței.

(3) să realizeze mutarea stânei, târlirea, la un interval de maxim 45 de zile pentru a preveni degradarea terenului.

(4) sa realizeze pe cheltuiala sa lucrări de curățare a pășunilor, de eliminare a buruienilor toxice, precum si eliminarea excesului de apa.

(5) sa respecte incarcatura de animale/ha si anume 4 UVM/ha

(6) este interzis sa realizeze construcții neautorizate pe aceste terenuri, cu excepția stânelor provizorii:

(7) este interzisa creșterea la stâna sau pe lângă stâna a porcilor sau pasărilor.

(8) sa realizeze lucrări de însămânțare sau supraînsămânțare a terenului pe cheltuiala proprie;

(9) sa utilizeze in mod exclusiv fondurile obținute ca sprijin sau subvenție pentru terenul ce face obiectul acestui contract, pentru efectuarea de lucrări de insamantare sau întreținere a acestui teren.

(10) Concesionarul este obligat sa exploateze in mod direct bunurile care fac obiectul concesiunii.

(11) Concesionarul nu poate subconcesiona terenul ce face obiectul concesiunii.

(12) Concesionarul este obligat sa plătească anual redevența.

(13) Concesionarul este obligat sa plătească anual impozitul pe acest teren conform Codului fiscal si a HCL Coșula.

(14) La încetarea contractului de concesiune prin ajungere la termen, concesionarul este obligat sa restituie concedentului, in deplina proprietate, bunurile de retur, in mod gratuit si libere de orice sarcini.

Obligatiile concedentului

Art. 8. - (1) Concedentul este obligat sa nu il tulbure pe concesionar in exercitiul drepturilor rezultate din prezentul contract de concesiune.

(2) Concedentul nu are dreptul sa modifice in mod unilateral contractul de concesiune, in afara de cazurile prevăzute expres de lege.

(3) Concedentul este obligat sa notifice concesionarului aparitia oricăror împrejurări de natura sa aducă atingere drepturilor concesionarului.

VIII. INCETAREA CONTRACTULUI

Art. 9. - (1) Prezentul contract de concesiune încetează in următoare situații:

a) la expirarea duratei stabilite in contractul de concesiune:

CONFORM CU
DINOMIALUL

3/5

b) în cazul în care interesul național sau local o impune, prin denunțarea unilaterală de către concedent, cu plata unei despăgubiri juste și prealabile în sarcina acestuia, în caz de dezacord fiind competența instanța de judecată;

c) în cazul neîndeplinirii în mod culpabil a obligațiilor contractuale de către Concesionar, contractul se reziliază de plin drept, fără a fi necesară intervenția vreunei instanțe judecătorești, notificarea sau orice alta formalitate. Cu toate acestea, Concesionarul îl va despăgubi pe Concedent.

d) în cazul încălcării obligațiilor contractuale de către Concedent, contractul de concesiune se reziliază de plin drept, fără a fi necesară intervenția vreunei instanțe judecătorești. Cu toate acestea, Concedentul îl va despăgubi pe Concesionar.

e) la dispariția, dintr-o cauză de forță majoră, a bunului concesionat sau în cazul imposibilității obiective a concesionarului de a-l exploata, prin renunțare, fără plata unei despăgubiri;

f) alte cauze de încetare a contractului de concesiune, fără a aduce atingere cauzelor și condițiilor reglementate de lege

g) în caz de forță majoră.

(2) La încetarea, din orice cauză, a contractului de concesiune, bunurile ce au fost utilizate de concesionar în derularea concesiunii vor fi repartizate după cum urmează:

a) bunuri de retur vor fi preluate de către CONCESIONAR;

b) bunuri proprii vor fi preluate de către CONCEDENT.

IX. Clauze contractuale referitoare la impartirea responsabilităților de mediu și de apărare împotriva incendiilor între concedent și concesionar

Art. 10. - Concesionarul se obliga să respecte condițiile de siguranță în exploatare, protecția mediului, protecția muncii și alte asemenea condiții impuse de natura bunurilor folosite și a activităților desfășurate. Măsurile de apărare împotriva incendiilor pe durata derulării contractului de concesiune revin concesionarului, în conformitate cu prevederile Legii nr.307/2006 privind apărarea împotriva incendiilor, Normele generale de apărare împotriva incendiilor (O.M.A.I. nr.163/2007).

X. RĂSPUNDEREA CONTRACTUALĂ

Art. 11. - Nerespectarea de către părțile contractante a obligațiilor cuprinse în prezentul contract de concesiune atrage răspunderea contractuală a părții în culpa.

XI. LITIGII

Art. 12. - (1) Orice dispută, controversă sau pretenție care ar putea rezulta din sau în legătură cu încheierea, interpretarea, punerea în executare sau încetarea prezentului Contract va fi soluționată de către Părți pe cale amiabilă.

(2) În ipoteza în care părțile nu ajung la o soluție amiabilă, disputa, controversa sau pretenția se va soluționa potrivit prevederilor Legii contenciosului administrativ nr. 554/2004, cu modificările ulterioare.

(3) Pentru soluționarea eventualelor litigii, părțile pot stipula în contractul de concesiune clauze compromisorii.

CONFIRMARE CU
CANTONUL

h/5

XII. DEFINIȚII

Art. 13. - (1) Prin caz fortuit se înțelege acele împrejurări care au intervenit și au condus la producerea prejudiciului și care nu implică vinovăția paznicului juridic, dar care nu întrunesc caracteristicile forței majore.

(2) În sensul prezentului Contract, „Forța Majoră” va însemna orice împrejurare de fapt, imprevizibilă și insurmontabilă, precum și cauzele unor astfel de împrejurări, care determină în mod obiectiv imposibilitatea oricărei Părți să continue obligațiile sale contractuale. Asemenea împrejurări includ, dar nu se limitează la: fenomene naturale, blocaje, revoluții, războaie, naționalizări, confiscări, greve, embargo, dispoziții legale imperative intrate în vigoare după semnarea acestui Contract etc.

(3) În cazul apariției unei situații de Forța Majoră, nici una dintre Partii nu va fi considerată responsabilă pentru neîndeplinirea sau îndeplinirea necorespunzătoare a obligațiilor sale contractuale, cu condiția ca respectiva Parte să fi încercat să remedieze consecințele unei astfel de situații.

(4) Partea care invocă Forța Majoră trebuie să notifice celeilalte Partii apariția situației de Forța Majoră în termen de 24 ore de la producerea acesteia, urmând ca un certificat sau un alt document de la autoritatea competentă certificând apariția situației de Forța Majoră să fie trimis celeilalte Partii.

(5) Contractul va fi prelungit cu o perioadă de timp egală cu durata situației de Forța Majoră sau cu o perioadă de timp considerată rezonabilă, luând în considerare situația specifică.

(6) Dacă situația de Forța Majoră nu încetează în termen de 60 de zile de la producerea acesteia, oricare Parte are dreptul să înceteze unilateral Contractul, cu respectarea termenului de preaviz de 10 zile.

(7) Rezilierea Contractului se va putea face numai după notificarea intenției de reziliere cu precizarea cauzelor care au determinat-o. Rezilierea va opera deplin drept la expirarea unei perioade de 30 de zile de la data primirii comunicării, fără altă somație sau punere în întârziere și fără intervenția vreunei instanțe judecătorești dacă partea notificată nu își îndeplinește obligațiile în termenul menționat, cu plata unei despăgubiri.

Prezentul contract de concesiune a fost încheiat în 2 exemplare având 5 pagini, semnat și stampilat pe fiecare filă.

CONCEDENT,

Primar,

ACATRINĚI MIRCIA

Secretar,

Mironică Anca

Contabil,

Bălăucă Mărioara


CONCESIONAR,

GHEBAN GHEORGHE



5/5

CONTRACT DE CONCESIUNE
NR. 3 din 04.05.2010
Nr. 1719 din 04.05.2010



I. PĂRȚILE CONTRACTANTE

Între PRIMĂRIA COMUNEI COȘULA, cu sediul în loc. Coșula str. Petru Rareș, nr. 30 – jud. Botoșani, reprezentat prin primar – Acatrinei Mircia în calitate de **CONCEDENT**, pe de o parte,

Și d-na **MURGU-PÎSLARU DANIELA**, domiciliata în satul Coșula, comuna Coșula, jud. Botoșani, cod exploatare RO0366030100 legitimata cu CI seria XT, nr.386530, eliberat de Poliția Flămânzi CNP 2780109077305, proprietară a unui număr de 5 bovine, 300 ovine, în calitate de **CONCESIONAR**, pe de alta parte,

la data de 04.05.2010, la sediul concedentului din Comuna Coșula str. Petru Rareș, nr. 30 – jud. Botoșani, în temeiul Ordonanței de Urgență a Guvernului nr. 54/2006 privind regimul contractelor de concesiune de bunuri proprietate publică, aprobată cu modificări prin Legea nr. 22/2007, al Ordinului 210/2009, și al HCL Coșula nr.11/31.03.2010 s-a încheiat prezentul contract de concesiune.

II. OBIECTUL CONTRACTULUI

Art. 1. - (1) Obiectul contractului de concesiune este exploatarea prin pășunat a suprafeței de 50,38 ha teren extravilan situat în pășunea comunei Coșula, având următoarele vecinătăți:

a) un teren în suprafață de 0,46 ha, proprietate privată a comunei, situat în pășunea BĂLUȘENI – loc. Coșula, în parcela cadastrală 3, bloc fizic 81, identificat la N – teren Bălușeni, la E – proprietate privată, la V – proprietate privată, la S – proprietate privată, cu destinația actuală de pășune comunală;

b) un teren în suprafață de 8,54 ha, proprietate privată a comunei, situat în pășunea VALEA MARCULUI – loc. Coșula, în parcela cadastrală 115, bloc fizic 370, identificat la N – ROMSILVA S.A., la E – pășune comunală (PC 115), la V – DE 23, la S – pășune comunală (PC 115), cu destinația actuală de pășune comunală;

c) un teren în suprafață de 4,01 ha, proprietate privată a comunei, situat în pășunea VALEA MARCULUI – loc. Coșula, în parcela cadastrală 25, 26, bloc fizic 188, identificat la N – proprietate privată, la E – pășune comunală (PC 115), la V – DE 23, la S – proprietate privată, cu destinația actuală de pășune comunală;

d) un teren în suprafață de 23,93 ha, proprietate privată a comunei, situat în pășunea VALEA MARCULUI – loc. Coșula, în parcela cadastrală 115, bloc fizic 506, identificat la N – ROMSILVA S.A., la E – pășune comunală, la V – DE 23, la S – DE 23, cu destinația actuală de pășune comunală;

CONFIRMARE ORIGINAL

1/6

e) un teren în suprafață de 13,44 ha, proprietate privată a comunei, situat în pășunea VALEA MARCULUI – loc. Coșula, în parcela cadastrală 115, 28, 27 bloc fizic 486, identificat la N – pășune comunală, la E – DE 23, la V – proprietate privată, la S – proprietate privată, cu destinația actuală de pășune comunală.

în conformitate cu obiectivele concedentului.

(2) În derularea contractului de concesiune, concesionarul va utiliza

următoarele categorii de bunuri:

a) "Bunuri de Retur" care înseamnă terenul împreună cu toate utilitățile edilitare aduse în zona și investițiile realizate de concedent în conformitate cu autorizația de construcție;

b) "Bunuri proprii" care înseamnă bunurile care, la expirarea Contractului, rămân în proprietatea Concesionarului. Concesionarul a avut proprietatea asupra acestor bunuri și le-a folosit pe durata concesiunii, cu excepția celor prevăzute la lit. b).

III. TERMENUL

Art. 2. - (1) Durata concesiunii este de 10 ani, respectiv de la data de 04.05.2010 până la data de 04.05.2020.

(2) Contractul de concesiune poate fi prelungit pentru o perioadă egală cu cel mult jumătate din durata sa inițială.

(3) Transmiterea posesiei terenului va fi consemnată în procesul verbal atașat ca Anexa 2 la prezentul Contract.

IV. REDEVENȚA

Art. 3. - (1) Redevența este de 108 lei/ha, plătită anual. Plata se va face în două rate egale, până pe data de 31 martie, respective 30 septembrie ale fiecărui an. Executarea cu întârziere a acestei obligații conduce la calculul de dobânzi și penalități de întârziere, conform dispozițiilor legale în vigoare. Dacă întârzierea depășește 90 de zile, contractul se va rezilia de drept fără alte formalități.

(2) Redevența va fi indexată anual cu rata inflației, comunicată de către Comisia Națională pentru Statistică pentru anul anterior.



V. PLATA REDEVENȚEI

Art. 4. - Plata redevenței se face prin conturile:

- contul Concedentului nr. RO10TREZ1165004XXX002195 deschis la Trezoreria municipiului Botoșani sau la casierie;

În caz de neachitare a redevenței la termenul scadent, Concesionarul va achita o penalitate către Concedent. Penalitatea va fi calculată conform dispozițiilor legale în vigoare la data efectuării plății.

VI. DREPTURILE PĂRȚILOR



2/6

Drepturile concesionarului

Art. 5. - (1) Concesionarul are dreptul de a exploata in mod direct, prin pășunat pe riscul si pe răspunderea sa, a terenului ce face obiectul contractului de concesiune.

(2) Concesionarul are dreptul de a folosi si de a culege fructele bunurilor care fac obiectul concesiunii, potrivit naturii bunului si obiectivelor stabilite de parti prin contractul de concesiune.

Drepturile concedentului

Art. 6. - (1) Concedentul are dreptul sa inspecteze bunurile concesionate, verificând respectarea obligațiilor asumate de concesionar.

(2) Verificarea se va efectua numai cu notificarea prealabila a concesionarului cu 5 zile lucrătoare anterior efectuării controlului.

(3) Concedentul are dreptul sa modifice in mod unilateral partea reglementara a contractului de concesiune, din motive excepționale legate de interesul național sau local.

VII. OBLIGAȚIILE PĂRȚILOR -

Obligațiile concesionarului

Art. 7. - (1) Concesionarul este obligat sa asigure exploatarea prin pășunat, eficace in regim de continuitate si de permanenta a terenului ce face obiectul concesiunii, potrivit obiectivelor stabilite de către concedent.

(2) sa respecte programul de pășunat Anexa 1 la contract depus odată cu cererea de solicitare a suprafeței.

(3) să realizeze muțarea stânei, târlirea, la un interval de maxim 45 de zile pentru a preveni degradarea terenului.

(4) sa realizeze pe cheltuiala sa lucrări de curățare a pășunilor, de eliminare a buruienilor toxice, precum si eliminarea excesului de apa.

(5) sa respecte incarcatura de animale/ha si anume 15 UVm/ha

(6) este interzis sa realizeze construcții neautorizate pe aceste terenuri, cu excepția stânelor provizorii;

(7) este interzisa creșterea la stâna sau pe lângă stâna a porcilor sau pasărilor.

(8) sa realizeze lucrări de însămânțare sau supraînsămânțare a terenului pe cheltuiala proprie;

(9) sa utilizeze in mod exclusiv fondurile obținute ca sprijin sau subvenție pentru terenul ce face obiectul acestui contract, pentru efectuarea de lucrări de insamantare sau întreținere a acestui teren.

(10) Concesionarul este obligat sa exploateze in mod direct bunurile care fac obiectul concesiunii.

CONFORM CU
ORIGINALUL

3/6

(11) Concesionarul nu poate subconcesiona terenul ce face obiectul concesiunii.

(12) Concesionarul este obligat sa plătească anual redevența.

(13) Concesionarul este obligat sa plătească anual impozitul pe acest teren conform Codului fiscal si a HCL Coșula și a mențiunilor din caietul de sarcini.

(14) La încetarea contractului de concesiune prin ajungere la termen, concesionarul este obligat sa restituie concedentului, in deplina proprietate, bunurile de retur, in mod gratuit si libere de orice sarcini.

Obligatiile concedentului

Art. 8. - (1) Concedentul este obligat sa nu il tulbure pe concesionar in exercițiul drepturilor rezultate din prezentul contract de concesiune.

(2) Concedentul nu are dreptul sa modifice in mod unilateral contractul de concesiune, in afara de cazurile prevăzute expres de lege.

(3) Concedentul este obligat sa notifice concesionarului apariția oricăror împrejurări de natura sa aducă atingere drepturilor concesionarului.

VIII. INCETAREA CONTRACTULUI

Art. 9. - (1) Prezentul contract de concesiune încetează in următoare situații:

a) la expirarea duratei stabilite in contractul de concesiune;

b) in cazul in care interesul național sau local o impune, prin denunțarea unilaterală de către concedent, cu plata unei despăgubiri juste si prealabile in sarcina acestuia, in caz de dezacord fiind competenta instanța de judecata;

c) in cazul neîndeplinirii in mod culpabil a obligațiilor contractuale de către Concesionar; contractul se reziliază de plin drept, fara a fi necesara intervenția vreunei instanțe judecătorești, notificarea sau orice alta formalitate. Cu toate acestea, Concesionarul il va despăgubi pe Concedent.

d) in cazul încălcării obligațiilor contractuale de către Concedent, contractul de concesiune se reziliază de plin drept, fara a fi necesara intervenția vreunei instanțe judecătorești. Cu toate acestea, Concedentul il va despăgubi pe Concesionar.


e) la dispariția, dintr-o cauza de forța majora, a bunului concesionat sau in cazul imposibilității obiective a concesionarului de a-l exploata, prin renunțare, fara plata unei despăgubiri;

f) alte cauze de încetare a contractului de concesiune, fara a aduce atingere cauzelor si condițiilor reglementate de lege

g) in caz de forța majoră.

(2) La încetarea, din orice cauza, a contractului de concesiune, bunurile ce au fost utilizate de concesionar in derularea concesiunii vor fi repartizate după cum urmează:

a) bunuri de retur vor fi preluate de către CONCESIONAR;



4/6

b) bunuri proprii vor fi preluate de către CONCEDENT .

IX. Clauze contractuale referitoare la impartirea responsabilităților de mediu și de apărare împotriva incendiilor între concedent și concesionar



5

Art. 10. - Concesionarul se obliga sa respecte condițiile de siguranța in exploatare, protecția mediului, protecția muncii și alte asemenea condiții impuse de natura bunurilor folosite și a activităților desfășurate. Măsurile de apărare împotriva incendiilor pe durata derulării contractului de concesiune revin concesionarului, în conformitate cu prevederile Legii nr.307/2006 privind apărarea împotriva incendiilor, Normele generale de apărare împotriva incendiilor (O.M.A.I. nr.163/2007).

X. RĂSPUNDEREA CONTRACTUALĂ

Art. 11. - Nerespectarea de către partile contractante a obligațiilor cuprinse in prezentul contract de concesiune atrage răspunderea contractuală a părții în culpa.

XI. LITIGHI

Art. 12. - (1) Orice dispută, controversă sau pretenție care ar putea rezulta din sau în legătură cu încheierea, interpretarea, punerea în executare sau încetarea prezentului Contract va fi soluționată de către Părți pe cale amiabilă.

(2) În ipoteza în care părțile nu ajung la o soluție amiabilă, disputa, controversa sau pretenția se va soluționa potrivit prevederilor Legii contenciosului administrativ nr. 554/2004, cu modificările ulterioare.

(3) Pentru soluționarea eventualelor litigii, partile pot stipula in contractul de concesiune clauze compromisorii.


XII. DEFINIȚII

Art. 13. - (1) Prin caz fortuit se înțelege acele împrejurări care au intervenit și au condus la producerea prejudiciului și care nu implica vinovăția paznicului juridic, dar care nu întrunesc caracteristicile forței majore.

(2) În sensul prezentului Contract, „Forța Majora” va însemna orice împrejurare de fapt, imprevizibilă și insurmontabilă, precum și cauzele unor astfel de împrejurări, care determină în mod obiectiv imposibilitatea oricărei Părți să continue obligațiile sale contractuale. Asemenea împrejurări includ, dar nu se limitează la: fenomene naturale, blocaje, revoluții, războaie, naționalizări, confiscări, greve, embargo, dispoziții legale imperative intrate în vigoare după semnarea acestui Contract etc.

(3) În cazul apariției unei situații de Forța Majora, nici una dintre Parti nu va fi considerate responsabilă pentru neîndeplinirea sau îndeplinirea necorespunzătoare a obligațiilor sale contractuale, cu condiția ca respectiva Parte să fi încercat să remedieze consecințele unei astfel de situații.

(4) Partea care invocă Forța Majora trebuie să notifice celeilalte Parti apariția situației de Forța Majora în termen de 24 ore de la producerea acesteia, urmând ca un certificat sau un alt document de la autoritatea competentă certificând apariția situației de Forța Majora să fie trimis celeilalte Parti.



5/6

(5) Contractul va fi prelungit cu o perioada de timp egala* cu durata situatiei de Forța Majora sau cu o perioada de timp considerata rezonabila, luând in considerare situația specifica.



6
Mira

(6) Daca situația de Forța Majora nu încetează in termen de 60 de zile de la producerea acesteia, oricare Parte are dreptul sa înceteze unilateral Contractul, cu respectarea termenului de preaviz de 10 zile.

(7) Rezilierea Contractului se va putea face numai după notificarea intenției de reziliere cu precizarea cauzelor care au determinat-o. Rezilierea va opera de plin drept la expirarea unei perioade de 30 de zile de la data primirii comunicării, fara alta somație sau punere in întârziere si fara intervenția vreunei instanțe judecătorești daca partea notificata nu isi indeplinește obligațiile in termenul menționat, cu plata unei despăgubiri.

Prezentul contract de concesiune a fost încheiat in 2 exemplare având 6 pagini, semnat si stampilat pe fiecare fila.

CONCEDENT

CONCESIONAR,

Primar,

ACATRINEI MIRCEA

MURGU-PISLARU DANIELA



Secretar,

Ghiorghiu Mihai

Contabil,

Cornaci Silvia

Mirga

[Handwritten signature]



6/6

ANEXĂ

Inventarului domeniului privat al comunei Coșula

Nr. ctr	Codul de clasificare	Denumirea bunului	Elemente de identificare	Anul dobândirii sau al dării în folosință	Valoare de inventar -lei-	Situația juridică actuală
1	1.6.1.	Pășune Valea Marcu P.C. 27, 28,115	S = 49,94 ha	1968	1.998	Patr. Privat
2	1.6.1.	Pășune Coada Bălții PC 66,65,64,63, 68,73,71	S = 52,92 ha	1968	2.210	Patr. Privat
3	1.6.1.	Pășune Deal Pădureni PC 198, 200	S = 18,11 ha	1968	7.244	Patr. Privat
4	1.6.1.	Pășune Scunuș PC 359	S = 14,93 ha	1968	5.972	Patr. Privat
5	1.6.1.	Pășune PC 25	S = 0,39 ha	1968	380	Patr. Privat
6	1.6.1.	Pășune PC 371	S = 0,60 ha	1968	120	Patr. Privat
7	1.6.1.	Pășune PC 55	S = 0,46 ha	1968	150	Patr. Privat
8	1.6.1.	Pășune PC 62	S = 0,09 ha	1968	50	Patr. Privat
9	1.6.1.	Pășune PC 3	S = 0,46 ha	1968	100	Patr. Privat
10	1.6.1.	Teren Moara P- 470	S= 2133 mp	1970	853	Patr. Privat
11	1.6.1.	Clădire fost CAP	Coșula 138,90	1968	66.698	Patr. Privat

Președinte comisie,

Nechifor Elena

Membrii :

Ghiorghiu Mihai

Mursă Adrian

Chelariu Mărioara

Ivănușcă Marinela



Ministerul Agriculturii și Dezvoltării Rurale
 Agenția de Plăți și Intervenție pentru Agricultură



Bld. Carol, nr.17, Sector 2, București

relatii.cu.publicul@apia.org.ro
 www.apia.org.ro

CONFORM
 ORIGINALULUI

021.3054.802

021.3054.803

Operator de date cu caracter personal: 9596

Județ:	BOTOSAN
Centrul Județean de Plăți:	BOTOSAN
Numele și P. activității agricole:	PADURARI COM. STAN
Nr. unit. de identificare:	RO490272883

CERERE UNICĂ DE PLATĂ 2015 - IPA-Online

I. DATE DE IDENTIFICARE SOLICITANT / EXPLOATAȚIE

PERSOANE FIZICE ȘI FORME DE ASOCIERE SIMPLĂ FĂRĂ PERSONALITATE JURIDICĂ: *)

01. Nume persoană fizică / administrator formă de asociere simplă *)	02. Prenume *)
CHIOPU	NECULAI
03. CNP *)	1741118077304
04. Denumire formă de asociere simplă *)	
05. Cod țară și nr. act identitate (altă cetățenie) *)	
06a. Beneficiați de rentă viageră? *)	Da <input type="checkbox"/> Nu <input checked="" type="checkbox"/>
06b. Sunteți membru al unui fond mutual? *)	Da <input type="checkbox"/> Nu <input checked="" type="checkbox"/>

PERSOANE JURIDICE ȘI PFA / ÎV / ÎF: *)

07. Denumire exploatație/ PFA/ ÎV/ ÎF *)	
08. Cod unic identificare (CUI) / Cod fiscal (CF) *)	
09. Nume administrator/ reprezentant *)	10. Prenume administrator/ reprezentant *)
11. CNP administrator/ reprezentant *)	
12. Cod țară și nr. act identitate (pentru administrator cu altă cetățenie) *)	
13. Tip de organizare *)	14. Cod CAEN *)

SEDIUL SOCIAL AL SOCIETĂȚII / ADRESA DE DOMICILIU: *)

15. Județ / Sector *)	16. Localitate *) se completează comună și sat, după caz				
BOTOSANI	16.1 Oraș / comună *)	16.2 Sat *)			
COSULA	COSULA				
17. Strada *)	18. Nr. *)	19. Cod poștal *)	20. Bl. *)	21. Sc. *)	22. Ap. *)
COSULA		717363			
23. Telefon mobil *)	24. Telefon/Fax *)	25. E-mail			

În cazul în care sediul exploatației este diferit de sediul social al societății sau de adresa de domiciliu, completați câmpurile de mai jos:

SEDIUL EXPLOATAȚIEI/GOSPODĂRIEI: *)

Nu există informații

COORDONATE BANCARE: *)

37. Banca	38. Filiala
CREDITCOOP	FRUMUSICA
39. Nr. cont IBAN	RO31CRCOX070135000512319

ÎMPUTERNICIT (pentru cazurile în care cererea este depusă prin împuternicit)

Nu există informații

DATE DESPRE EXPLOATAȚIA AGRICOLĂ/GOSPODĂRIE:

Notă: Câmpurile notate cu „*“ sunt OBLIGATORII de completat.

CONFORM CU
 ORIGINALUL

DECLARAȚIE DE SUPRAFĂȚĂ - 2015 - IPA - CAE

ID Fermier: RO490242683
Nume și prenume / Denumire exploatare: **NECULAI SCHIOPU**

Se declară toate parcelele agricole utilizate indiferent dacă sunt eligibile sau nu pentru sprijin!

Nr. ordine	Informații identificare parcelă			Categorie	Sistem de irigații	Suprafață totală (ha)	Categorie de folosință	Categorie de cultură	Cultură succesivă utilizată (ha)	Cultură succesivă în curs de înființare (ha)	
	IDC	Localitate / Comuna / Județ	Suprafață (ha)								
1	BT	COSULA	39975	337	11	1	PP	1a	0,60	606	0,60
2	BT	COSULA	39975	337	11	2	TA	2a	0,88	451	0,88
3	BT	COSULA	39975	132	6	4	PP	4a	1,03	606	1,03
4	BT	COSULA	39975	240	8	5	TA	5a	0,38	108	0,38
5	BT	COSULA	39975	27	1	9	PP	9a	0,72	606	0,72
6	BT	COSULA	39975	52	3	12	TA	12a	0,50	974	0,50
7	BT	COSULA	39975	252	9	16	TA	16a	0,38	550	0,38
8	BT	COSULA	39975	77	4	17	TA	17a	0,48	974	0,48
9	BT	COSULA	39975	44	2	18	TA	18a	0,33	450	0,33
10	BT	COSULA	39975	134	7	19	TA	19a	0,36	974	0,36
11	BT	COSULA	39975	44	2	20	TA	20a	0,66	450	0,66
12	BT	COSULA	39975	134	7	21	TA	21a	0,40	451	0,40
13	BT	COSULA	39975	99	5	22	PP	22a	10,00	606	10,00
14	BT	COSULA	39975	280	10	23	PP	23a	3,11	606	3,11
Total suprafață cultură succesivă pentru strat vegetal (ZIE)									19,83		
Total suprafață utilizată									19,83		
Total suprafață solicitată									19,83		

*) Codurile pentru angajamentele aferente Măsurii 2.1.4, încheiate în baza PNDR 2007-2013 și Măsurilor 10 și 11, încheiate în baza PNDR 2014-2020, se vor proba din Anexa la cerere - tabelul

9
 CONFORM ORIGINALULUI
 AGENTIA DE PLĂTĂ INTERVENTIE
 11 JUN 2015 09:17:22
 PENTRU ANCHETA
 [Signature]

CONFORM ORIGINALULUI

II.D. Calcul pentru fermele care beneficiază implicit de schema de Plată pentru practici agricole benefice pentru climă și mediu - 2015 - IPA-Online

ID Fermier: RO490242683

Nume și prenume / Denumire exploatație: NECULAI SCHIOPU

Suprafață culturi permanente	Suprafață cu amenajări ecologice	Suprafață pentru practici agricole benefice pentru mediu și climă
0,00	0,00	0,00

Trebule să faceți dovada că puteți aplica practicile agricole benefice pentru climă și mediu pe suprafața aflată în zonele SCI sau SPA.

Atenție! Acesta este un calcul preliminar. Decizia cu privire la respectarea practicilor agricole benefice pentru climă și mediu se va lua după finalizarea tuturor controalelor.

CONFORM CU ORIGINALUL

[Signature]

AGENCIA DE PLATI SI INTERVENTIE
072
11 JUN 2015
072
PENTRU AGRICULTURA

II. DECLARAȚIE DE SUPRAFĂȚĂ - 2015 - IPA-ORIC

ID Fermier: RO005977234

Nume și prenume / Denumire exploatare: TAREK-ALIN ODEH / INTREPRINDERE INDIVIDUALA

Se declară toate parcelele agricole utilizate indiferent dacă sunt eligibile sau nu pentru sprijini

Nr. inregistrare	Informații identificare parcelă		Cadastru	Masura	Categorie teren	Suprafață	Tip	Categorie	Cultura	Cultura succesiva pentru str. vegetalizie	Suprafață	Categorie			
	Localitate / comuna / ora	Cod cadastral													
1	BT	COSULA	39975	710	17	4	TA	0,50	nu	4a	PLANTE DE NUTREȚ	451	0,50		
2	BT	COSULA	39975	365	15	5	PP	0,30	nu	5a	PAIȘTI PERMANENTE UTILIZATE INDIVIDUAL	606	0,30		
3	BT	COSULA	39975	132	13	6	TA	0,40	nu	6a	LUCERNĂ	974	0,40		
4	BT	COSULA	39975	30	3	8	TA	0,37	nu	8a	PORUMB	108	0,37		
5	BT	COSULA	39975	88	9	11	TA	0,32	nu	11a	PLANTE DE NUTREȚ	451	0,32		
6	BT	COSULA	39975	114	12	13	TA	0,31	nu	13a	PLANTE DE NUTREȚ	451	0,31		
7	BT	COSULA	39975	80	8	18	TA	0,57	nu	18a	LUCERNĂ	974	0,57		
8	BT	COSULA	39975	30	3	19	TA	0,36	nu	19a	PLANTE DE NUTREȚ	451	0,36		
9	BT	COSULA	39975	30	3	21	TA	0,73	nu	21a	PLANTE DE NUTREȚ	451	0,73		
10	BT	COSULA	39975	53	5	22	PP	10,00	nu	22a	PAIȘTI PERMANENTE COMUNALE UTILIZATE INDIVIDUAL	605	10,00		
11	BT	COSULA	39975	53	5	23	PP	10,00	nu	23a	PAIȘTI PERMANENTE COMUNALE UTILIZATE INDIVIDUAL	605	10,00		
12	BT	COSULA	39975	106	11	25	TA	0,47	nu	25a	PLANTE DE NUTREȚ	451	0,47		
13	BT	COSULA	39975	240	14	26	TA	0,45	nu	26a	PLANTE DE NUTREȚ	451	0,45		
14	BT	COSULA	39975	58	6	27	TA	0,93	nu	27a	LUCERNĂ	974	0,93		
15	BT	COSULA	39975	536	16	28	TA	1,03	nu	28a	PAIȘTI TEMPORARE (artificiale, înșămânțate pe TA < de 5 ani)	450	1,03		
16	BT	COSULA	39975	102	10	29	TA	0,36	nu	29a	LUCERNĂ	974	0,36		
17	BT	COSULA	39975	28	2	30	TA	0,41	nu	30a	PLANTE DE NUTREȚ	451	0,41		
18	BT	COSULA	39975	31	4	31	TA	0,32	nu	31a	LUCERNĂ	974	0,32		
19	BT	COSULA	39975	22	1	32	TA	0,65	nu	32a	PLANTE DE NUTREȚ	451	0,65		
20	BT	COSULA	39975	28	2	33	TA	0,36	nu	33a	LUCERNĂ	974	0,36		
21	BT	COSULA	39975	30	3	34	TA	0,50	nu	34a	PLANTE DE NUTREȚ	451	0,50		
22	BT	COSULA	39975	77	7	35	TA	1,00	nu	35a	PLANTE DE NUTREȚ	451	1,00		

FORMULAR ORIGINAL

Semnătura titular cerere / reprezentant, administrator desemnat / împuternicit /

(și ștampilă, după caz)

Data: 11.06.2015

Pagina 3/8

4/2

ID Fermier: RO005977234

Nume și prenume / Denumire exploatație: TAREK-ALIN ODEH / ÎNTRĂPRINDERE INDIVIDUALĂ

Total suprafață cultură succesivă pentru strat vegetal (ZIE)	0,00
Total suprafață utilizată	30,34
Total suprafață solicitată	30,34

*) Codurile pentru angajamentele aferente Măsurii 214, încheiate în baza PNDR 2007-2013 și Măsurilor 10 și 11, încheiate în baza PNDR 2014-2020, se vor prelua din Anexa la cerere - tabelul 9

CONFIRMARE
01.06.2015

Semnatura titular cerere / reprezentant, administrator desemnat / imputernicit /

(și ștampilă, după caz)

Data: 11.06.2015

Pagina 4/8

5/2

<p>3. Plata pentru practici agricole benefice pentru climă și mediu conform art. 43 alin. (1) din Regulamentul (UE) nr. 1307/2013</p> <p>Art. 43.1 Regulamentul (UE) nr. 1307/2013 - Fermierii care au dreptul la o plată în cadrul schemei de plată unică pe suprafață (SAPS) aplică pe toate hectarele lor eligibile practicile agricole benefice pentru climă și mediu sau practici echivalente</p>	☒	Practici agricole benefice pentru climă și mediu	Diversificarea culturilor în teren arabil (suprafețe între 10-30 ha cel puțin 2 culturi diferite, suprafețe de peste 30 ha cel puțin 3 culturi diferite)	<input type="checkbox"/>	
			Mentinererea suprafeței de pajiști permanente	<input type="checkbox"/>	
			Zone de interes ecologic ZIE (suprafețe de teren arabil de peste 15 ha)	<input type="checkbox"/>	
		Beneficiază implicit	Fermierii incluși în schema de piață pentru micii fermieri sunt scutiți de utilizarea practicilor agricole benefice pentru climă și mediu	<input type="checkbox"/>	
			Fermierii care au suprafața totală a exploatației acoperită cu culturi permanente	<input type="checkbox"/>	
Fermierii care practică sistemul de agricultură ecologică dețin document justificativ emis de un organism de certificare și inspecție aprobat de MADR conform art. 29, alin. (1) din Regulamentul (CE) nr. 834/2007	<input type="checkbox"/>				
		Fermierii ale căror exploatații se află integral sau parțial în zone care fac obiectul Directivei habitate 92/43/CE, Directivei apă 2000/60/CE, Directivei conservare păsări sălbatice 2009/147/CE și aplică practicile agricole benefice pentru climă și mediu compatibile cu obiectivele acestor directive	<input type="checkbox"/>		
6. Ajutoare Naționale de Tranziție (ANT) conform art. 37, alin.(1) și (2) din Regulamentul (UE) nr. 1307/2013					
- ANT 1 - culturi în teren arabil	☒			<input type="checkbox"/>	
- ANTZ 8 - bovine-carne	☒		Copie pașaport/copie document care atestă ieșirea din exploatație, după caz, în cazul exploatațiilor nou înființate și/sau pentru animalele pentru care nu s-a solicitat/ nu a beneficiat de primă în anii 2013 și 2014	<input type="checkbox"/>	
			Adeverință prin care se recunoaște statutul de crescător de bovine eliberată de către o organizație a crescătorilor de bovine, legal constituită	<input type="checkbox"/>	

S-a eliberat prezenta pentru a-i pune la AFIR Botoșani o entitate cu nr de sprogini.



[Handwritten signature]

DECLARAȚIE DE SUPRAFAȚĂ - 2015 - IPA-Cine

ID Fermier: RO271092401
 Nume și prenume / denumire exploatarea: DANIELA MURGU

Se declară toate parcelele agricole utilizate indiferent dacă sunt eligibile sau nu pentru sprijin!

Nr	Informații identificare parcelă	Măsurile (S)							Categorie utilizare	Suprafață (ha)	Codul suprafeței		
		1	2	PP	1.09	nu	2a	607					
1	COSULA	39975	27	1	2	PP	1.09	nu	FĂNEȚE UTILIZATE INDIVIDUAL	607	1,09		
2	COSULA	39975	81	3	11	PP	0,39	nu	PAIȘTI PERMANENTE COMUNALE UTILIZATE INDIVIDUAL	605	0,39	*	
3	COSULA	39975	318	6	12	PP	49,99	nu	PAIȘTI PERMANENTE COMUNALE UTILIZATE INDIVIDUAL	605	49,99	*	
4	COSULA	39975	78	2	14	TA	0,40	RU	PORUMB	108	0,40		
5	COSULA	39975	82	4	16	PP	1,01	nu	FĂNEȚE UTILIZATE INDIVIDUAL	607	1,01		
6	COSULA	39975	278	5	17	PP	0,65	nu	FĂNEȚE UTILIZATE INDIVIDUAL	607	0,65		
Total suprafață cultură succesivă pentru străt vegetal (ZIG)													0,00
Total suprafață utilizată											53,53		
Total suprafață solicitată											53,53		

*) Codurile pentru angajamentele aferente Măsurii 216, încheiate în baza PNDP 2007-2013 și Măsurilor 10 și 11, încheiate în baza PNDP 2014-2020, se vor prelua din Anexa la cerere - tabelul

CONFORM CU ORIGINALUL

Daniela Murgu

Semnatura titular cerere / reprezentant, administrator desemnat / împuternicit /

(și ștampilă, după caz)

Data: 10.06.2015

Pagina 3/5

2/2

Número	Número orden	Número folio	POSISORUI	Significa indicar	Aprob.	Signal.	Plazo meses	Clase Llave	Clase material	Clase clase	Clase del orden	Clase del producto	Clase de producto	Clase de producto	Clase de producto
1	1	1	M.T. I.C.	MC	0.16										
2	1	1	CAP. COMULA	PC											
3	1	1	MEMBER COOP	MC											
4	1	1	MEMBER COOP	MC											
5	1	1	MEMBER COOP	MC											
6	1	1	MEMBER COOP	MC											
7	1	1	MEMBER COOP	MC											
8	1	1	MEMBER COOP	MC											
9	1	1	MEMBER COOP	MC											
10	1	1	CAP. COMULA	PC											
11	1	1	MEMBER COOP	MC											
12	1	1	MEMBER COOP	MC											
13	1	1	MEMBER COOP	MC											
14	1	1	MEMBER COOP	MC											
15	1	1	MEMBER COOP	MC											
16	1	1	CAP. COMULA	PC											
17	1	1	CAP. COMULA	PC											
18	1	1	CAP. COMULA	PC											
19	1	1	CAP. COMULA	PC											
20	1	1	CAP. COMULA	PC											
21	1	1	CAP. COMULA	PC											
22	1	1	CAP. COMULA	PC											
23	1	1	CAP. COMULA	PC											
24	1	1	CAP. COMULA	PC											
25	1	1	CAP. COMULA	PC											
26	1	1	CAP. COMULA	PC											
27	1	1	CAP. COMULA	PC											
28	1	1	CAP. COMULA	PC											
29	1	1	CAP. COMULA	PC											
30	1	1	CAP. COMULA	PC											
31	1	1	CAP. COMULA	PC											
32	1	1	CAP. COMULA	PC											
33	1	1	CAP. COMULA	PC											
34	1	1	CAP. COMULA	PC											
35	1	1	CAP. COMULA	PC											
36	1	1	CAP. COMULA	PC											
37	1	1	CAP. COMULA	PC											
38	1	1	CAP. COMULA	PC											
39	1	1	CAP. COMULA	PC											
40	1	1	CAP. COMULA	PC											
41	1	1	CAP. COMULA	PC											
42	1	1	CAP. COMULA	PC											
43	1	1	CAP. COMULA	PC											
44	1	1	CAP. COMULA	PC											
45	1	1	CAP. COMULA	PC											
46	1	1	CAP. COMULA	PC											
47	1	1	CAP. COMULA	PC											
48	1	1	CAP. COMULA	PC											
49	1	1	CAP. COMULA	PC											
50	1	1	CAP. COMULA	PC											
51	1	1	CAP. COMULA	PC											
52	1	1	CAP. COMULA	PC											
53	1	1	CAP. COMULA	PC											
54	1	1	CAP. COMULA	PC											
55	1	1	CAP. COMULA	PC											
56	1	1	CAP. COMULA	PC											
57	1	1	CAP. COMULA	PC											
58	1	1	CAP. COMULA	PC											
59	1	1	CAP. COMULA	PC											
60	1	1	CAP. COMULA	PC											
61	1	1	CAP. COMULA	PC											
62	1	1	CAP. COMULA	PC											
63	1	1	CAP. COMULA	PC											
64	1	1	CAP. COMULA	PC											
65	1	1	CAP. COMULA	PC											
66	1	1	CAP. COMULA	PC											
67	1	1	CAP. COMULA	PC											
68	1	1	CAP. COMULA	PC											
69	1	1	CAP. COMULA	PC											
70	1	1	CAP. COMULA	PC											
71	1	1	CAP. COMULA	PC											
72	1	1	CAP. COMULA	PC											
73	1	1	CAP. COMULA	PC											
74	1	1	CAP. COMULA	PC											
75	1	1	CAP. COMULA	PC											
76	1	1	CAP. COMULA	PC											
77	1	1	CAP. COMULA	PC											
78	1	1	CAP. COMULA	PC											
79	1	1	CAP. COMULA	PC											
80	1	1	CAP. COMULA	PC											
81	1	1	CAP. COMULA	PC											
82	1	1	CAP. COMULA	PC											
83	1	1	CAP. COMULA	PC											
84	1	1	CAP. COMULA	PC											
85	1	1	CAP. COMULA	PC											
86	1	1	CAP. COMULA	PC											
87	1	1	CAP. COMULA	PC											
88	1	1	CAP. COMULA	PC											
89	1	1	CAP. COMULA	PC											
90	1	1	CAP. COMULA	PC											
91	1	1	CAP. COMULA	PC											
92	1	1	CAP. COMULA	PC											
93	1	1	CAP. COMULA	PC											
94	1	1	CAP. COMULA	PC											
95	1	1	CAP. COMULA	PC											
96	1	1	CAP. COMULA	PC											
97	1	1	CAP. COMULA	PC											
98	1	1	CAP. COMULA	PC											
99	1	1	CAP. COMULA	PC											
100	1	1	CAP. COMULA	PC											

CONFORME AL ORIGINAL

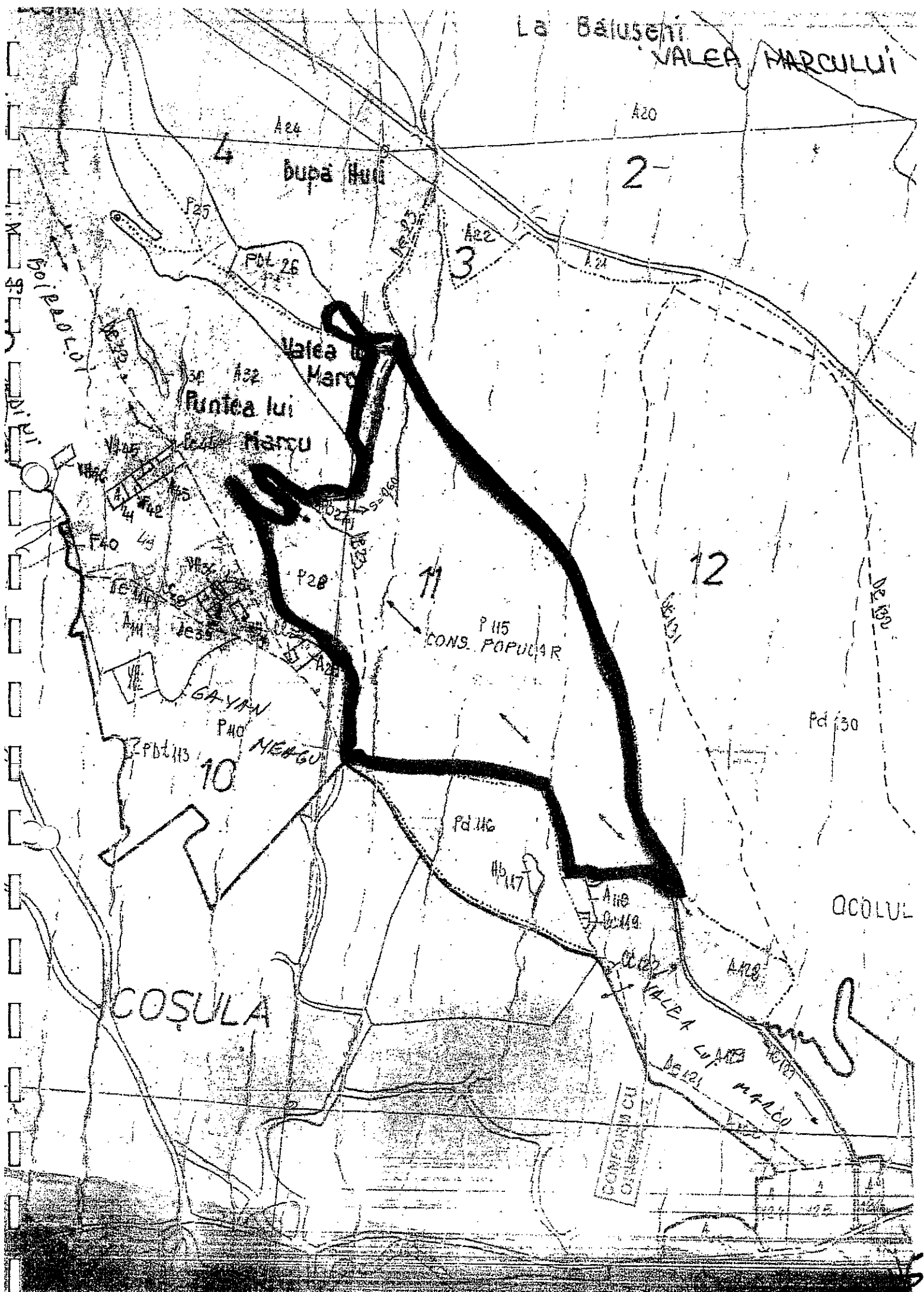
CADASTRUL
SITUL CADASTRAL

1991/92

Numărul sitului	Postusorul	Situația juridică	Arabil	Pășuni	Pășuni	VII	Livest	Total agricol	Apă	Prunți	Contractile	Neplătute	Total agricol	Substații agricole	Caracteristicile forajelor	Clasa de calitate a produselor	Numărul sec. del cadastrelor	Industria și alte activități
1	POSTUSORUL																	
2	CAF. COVULEA	PC	284							085								
3	OC. NEAR FLORINIA	AD																
4	OC. NEAR FLORINIA	AD																
5	CAF. COVULEA	PC	351															
6	CAF. COVULEA	PC	074															
7	CAF. COVULEA	PC																
8	OC. NEAR FLORINIA	AD																
9	CAF. COVULEA	PC	186															
10	MEMBER. COVULEA	PC	673															
11	CAF. COVULEA	PC	820															
12	CAF. COVULEA	PC																
13	CAF. COVULEA	PC																
14	CAF. COVULEA	PC																
15	CAF. COVULEA	PC																
16	CAF. COVULEA	PC																
17	CAF. COVULEA	PC																
18	CAF. COVULEA	PC																
19	CAF. COVULEA	PC																
20	CAF. COVULEA	PC																
21	CAF. COVULEA	PC																
22	CAF. COVULEA	PC																
23	CAF. COVULEA	PC																
24	CAF. COVULEA	PC																
25	CAF. COVULEA	PC																
26	CAF. COVULEA	PC																
27	CAF. COVULEA	PC																
28	CAF. COVULEA	PC																
29	CAF. COVULEA	PC																
30	CAF. COVULEA	PC																
31	CAF. COVULEA	PC																
32	CAF. COVULEA	PC																
33	CAF. COVULEA	PC																
34	CAF. COVULEA	PC																
35	CAF. COVULEA	PC																
36	CAF. COVULEA	PC																
37	CAF. COVULEA	PC																
38	CAF. COVULEA	PC																
39	CAF. COVULEA	PC																
40	CAF. COVULEA	PC																
41	CAF. COVULEA	PC																
42	CAF. COVULEA	PC																
43	CAF. COVULEA	PC																
44	CAF. COVULEA	PC																
45	CAF. COVULEA	PC																
46	CAF. COVULEA	PC																
47	CAF. COVULEA	PC																
48	CAF. COVULEA	PC																
49	CAF. COVULEA	PC																
50	CAF. COVULEA	PC																
51	CAF. COVULEA	PC																
52	CAF. COVULEA	PC																
53	CAF. COVULEA	PC																
54	CAF. COVULEA	PC																
55	CAF. COVULEA	PC																
56	CAF. COVULEA	PC																
57	CAF. COVULEA	PC																
58	CAF. COVULEA	PC																
59	CAF. COVULEA	PC																
60	CAF. COVULEA	PC																
61	CAF. COVULEA	PC																
62	CAF. COVULEA	PC																
63	CAF. COVULEA	PC																
64	CAF. COVULEA	PC																
65	CAF. COVULEA	PC																
66	CAF. COVULEA	PC																
67	CAF. COVULEA	PC																
68	CAF. COVULEA	PC																
69	CAF. COVULEA	PC																
70	CAF. COVULEA	PC																
71	CAF. COVULEA	PC																
72	CAF. COVULEA	PC																
73	CAF. COVULEA	PC																
74	CAF. COVULEA	PC																
75	CAF. COVULEA	PC																
76	CAF. COVULEA	PC																
77	CAF. COVULEA	PC																
78	CAF. COVULEA	PC																
79	CAF. COVULEA	PC																
80	CAF. COVULEA	PC																
81	CAF. COVULEA	PC																
82	CAF. COVULEA	PC																
83	CAF. COVULEA	PC																
84	CAF. COVULEA	PC																
85	CAF. COVULEA	PC																
86	CAF. COVULEA	PC																
87	CAF. COVULEA	PC																
88	CAF. COVULEA	PC																
89	CAF. COVULEA	PC																
90	CAF. COVULEA	PC																
91	CAF. COVULEA	PC																
92	CAF. COVULEA	PC																
93	CAF. COVULEA	PC																
94	CAF. COVULEA	PC																
95	CAF. COVULEA	PC																
96	CAF. COVULEA	PC																
97	CAF. COVULEA	PC																
98	CAF. COVULEA	PC																
99	CAF. COVULEA	PC																
100	CAF. COVULEA	PC																

100 000 707 044 175 224.71

La BAUSENI
VALEA MARCULUI



A24

A20

4

bupa Huii

2

P25

A22

POL 26

A21

3

Valea de Marcu

Puntea lui Marcu

GA YIN

10

11

P 115
CONS. POPULAR

12

GA YIN

PAO

NEAGU

Pd 116

Hb 117

A118

Pd 130

COSULA

OCOLUL

CONFORM CU
ORDINUL

VALEA CUMB
M-FALCO