
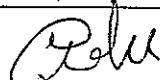
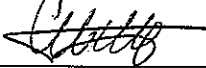


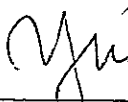







ROMÂNIA
JUDEȚUL BOTOȘANI
CONSILIUL LOCAL AL COMUNEI COȘULA

TABEL
CU SEMNĂTURILE CONSILIERILOR PRIVIND SITUAȚIA VOTULUI PENTRU
HOTĂRÂREA CONSILIULUI LOCAL


privind dezmembrarea unor suprafețe de teren aflate în domeniul privat al
Consiliului Local Coșula și trecerea acestora în domeniul public al comunei Coșula

Nr. crt.	Numele și prenumele	SITUAȚIA VOTULUI		
		PENTRU	CONTRA	ABȚINERI
1	ASURDOAEI PETRU			
2	CHELARU EUGENIA- ELENA			
3	COBZARIU MIHAI			
4	COBZARIU VIRGIL			
5	CORNACI MARIUS- CORNELIU			
6	GOLOGAN MARIN			
7	HĂLĂNGESCU ROMIȚA			
8	MARCU ASPAZIA			
9	MURGU-PÎSLARU DANIELA			
10	NECHIFOR ELENA			
11	TURCUMAN ELENA- ALEXANDRA			
12	ȚĂRUȘ IONEL			
13	ȚIVLICĂ ALEXANDRU			

PREȘEDINTE DE ȘEDINȚĂ,
CONSILIUL LOCAL
CORNACI MARIUS-CORNELIU



CONTRASEMNEAZĂ
SECRETAR AL COMUNEI,
BORFOTINĂ MIHAELA-ELENA



HOTĂRÂRE

privind dezmembrarea unor suprafețe de teren aflate în domeniul privat al Consiliului Local Cosula și trecerea acestora în domeniul public al comunei Cosula

Consiliul local al comunei Coșula, județul Botoșani, întrunit în ședința de consiliu în data de 18.05.2017,

analizând expunerea de motive prezentată de dl. primar și raportul de specialitate al comisiei prin care s-a propus privind dezmembrarea unor suprafețe de teren aflate în domeniul privat al Consiliului Local Cosula și trecerea acestora în domeniul public al comunei Cosula,

în conformitate cu prevederile art. 21 alin. 1 și 2 din Legea nr. 213/1998 privind proprietatea publică și regimul juridic al acesteia coroborate cu prevederile pct. II, alin. 2 lit. c, pct. VII, pct. X din Normele tehnice pentru întocmirea inventarelor care alcătuiesc domeniul public al comunelor aprobat prin HG nr. 548/1999, precum și HG 971/2002 publicată în MO al României partea I nr. 692 bis din 20.09.2002, anexa 18 modificată și completată prin HG nr. 377 din 11.05.2010 publicată în MO partea I, nr. 306 bis prin care a fost atestat domeniul public al județului Botoșani, HG 132/2012 publicată în MO 171/16.03.2012 partea I,

având în vedere Raportul Comisiei pentru activități social - culturale, culte, învățământ, sănătate și familie și a Comisiei de specialitate pentru administrația publică locală, juridică, apărarea ordinii și liniștii publice privind avizarea favorabilă a proiectului de hotărâre,

în temeiul art. 36 din Legea nr. 215/2001 privind administrația publică locală, văzând Ordonanța Guvernului României nr. 43 / 1997 privind regimul drumurilor,

având în vedere prevederile art. 6 din Legea nr. 52/2003 privind transparența decizională în administrația publică și luând în considerare avizele favorabile date de comisiile de specialitate,

în temeiul art. 45 din Legea nr. 215/2001 privind administrația publică locală, republicată

hotărăște:


Art. 1: Consiliul local al comunei Coșula este de acord cu dezmembrarea unor suprafețe de teren aflate în domeniul privat al Consiliului Local Cosula și trecerea acestora în domeniul public al comunei Cosula, conform anexei la prezenta hotărâre.

Art. 2: Primarul comunei Coșula va duce la îndeplinire prevederile prezentei hotărâri.

Art. 3 Prezenta hotărâre va fi comunicată Instituției Prefectului și Consiliului Județean Botoșani.

PREȘEDINTE DE ȘEDINȚĂ,
CONSILIUL LOCAL

CORNACI MARIUS-CORNELIU



CONTRASENNEAZĂ
SECRETARUL COMUNEI,

BORFOTINA MIHAELA ELENA

Coșula, 18.05.2017

NR. 64

Anexa

HCL nr 64 din 18.05.2017




DEZMEMBRARE TEREN
CF 50380, Pc 223, S = 4174 mp

Nr. crt.	Suprafata mp	Nr. lot	Adresa	Obiectiv
1	2000	1	Sat Pădureni, com. Coșula	Școala Pădureni
2	2174	2	Sat Pădureni, com. Coșula	Centrul de zi

RESPONSABIL URBANISM,

Holospin Mircea





PROCES VERBAL
de avizare al comisiei de specialitate,
încheiat astăzi 17.05.2017

ORDINEA DE ZI:

1. Privind dezmembrarea unor suprafețe de teren aflate în domeniul privat al Consiliului Local Cosula și trecerea acestora în domeniul public al comunei Cosula

PROBLEME:

Membrii comisiei de specialitate au dezbătut proiectul înscris pe ordinea de zi și fiind supus la vot, aprobându-l în unanimitate.
Drept pentru care s-a încheiat prezentul proces verbal.

PREȘEDINTE,

TURCUMAN ALEXANDRA

A handwritten signature in black ink, appearing to read "Turcuman", written over the printed name.

SECRETAR,

CORNACI MARIUS-CORNELIU

A handwritten signature in black ink, appearing to read "Cornaci", written over the printed name.

Consilier,

HALANGESCU ROMITA

A handwritten signature in black ink, appearing to read "Halangescu", written over the printed name.

CONSILIUL LOCAL COȘULA
Nr.2832/17.05.2017



RAPORT DE SPECIALITATE

a Comisiei pentru activități social - culturale, culte, învățământ, sănătate și familie pentru aprobarea Proiect de hotărâre privind dezmembrarea unor suprafețe de teren aflate în domeniul privat al Consiliului Local Cosula și trecerea acestora în domeniul public al comunei Cosula

Având în vedere proiectul de hotărâre inițiat de domnul primar – Acatrinei Mircea privind dezmembrarea unor suprafețe de teren aflate în domeniul privat al Consiliului Local Cosula și trecerea acestora în domeniul public al comunei Cosula ,

membrii comisiei de specialitate au luat în dezbatere proiectul de hotărâre prezentat și emit aviz favorabil, propunând Consiliului Local Cosula să-l aprobe în forma prezentată.

PREȘEDINTE,

TURCUMAN ALEXANDRA

SECRETAR,

CORNACI MARIUS-CORNELIU

Consilier,

HALANGESCU ROMITA



PROCES VERBAL
de avizare al comisiei de specialitate,
încheiat astăzi 17.05.2017

ORDINEA DE ZI:

1. Privind dezmembrarea unor suprafețe de teren aflate în domeniul privat al Consiliului Local Cosula și trecerea acestora în domeniul public al comunei Cosula

PROBLEME:

Membrii comisiei de specialitate au dezbătut proiectul de hotărâre înscris pe ordinea de zi și fiind supus la vot, a fost aprobat în unanimitate.
Drept pentru care s-a încheiat prezentul proces verbal.

PREȘEDINTE,

NECHIFOR ELENA

SECRETAR,

MARCU ASPAZIA

Consilieri,

Gologan Marin

Țivlică Alexandru

Țăruș Ionel

Asurdoaei Petru

Cobzariu Virgil



RAPORT DE SPECIALITATE

a Comisiei pentru agricultură, activități economico-financiare, amenajarea teritoriului și urbanism, protecția mediului și turism pentru aprobarea proiectului de hotărâre privind dezmembrarea unor suprafețe de teren aflate în domeniul privat al Consiliului Local Cosula și trecerea acestora în domeniul public al comunei Cosula

Având în vedere proiectul de hotărâre inițiat de domnul primar – Acatrinei Mircia - privind dezmembrarea unor suprafețe de teren aflate în domeniul privat al Consiliului Local Cosula și trecerea acestora în domeniul public al comunei Cosula

membrii comisiei de specialitate au luat în dezbatere proiectul de hotărâre prezentat și emit aviz favorabil, propunând Consiliului Local Cosula să-l aprobe în forma prezentată.

PREȘEDINTE,

NECHIFOR ELENA

SECRETAR,

MARCU ASPAZIA

Consilieri,

Gologan Marin


Țivlică Alexandru

Țăruș Ionel

Asurdoaei Petru

Cobzariu Virgil

CONSILIUL LOCAL COȘULA
Nr. 2833/17.05.2017



PROCES VERBAL
de avizare al comisiei de specialitate,
încheiat astăzi 17.05.2017

ORDINEA DE ZI:

1. privind dezmembrarea unor suprafețe de teren aflate în domeniul privat al Consiliului Local Cosula și trecerea acestora în domeniul public al comunei Cosula

PROBLEME:

Membrii comisiei de specialitate au dezbătut proiectul înscris la ordinea de zi și supus la vot, proiectul a fost aprobat în unanimitate.
Drept pentru care s-a încheiat prezentul proces verbal.

PREȘEDINTE,

CHELARU EUGENIA – ELENA


SECRETAR,

MURGU-PISLARU DANIELA

Consilier,

COBZARIU MIHAI

CONSILIUL LOCAL COȘULA
Nr. 2833/17.05.2017



RAPORT DE SPECIALITATE

a Comisiei pentru muncă și protecție socială, protecție copii, juridică și disciplină pentru aprobarea proiectului de hotărâre privind dezmembrarea unor suprafețe de teren aflate în domeniul privat al Consiliului Local Cosula și trecerea acestora în domeniul public al comunei Cosula

Având în vedere proiectul de hotărâre inițiat de domnul primar – Acatrinei Mircia inv - privind dezmembrarea unor suprafețe de teren aflate în domeniul privat al Consiliului Local Cosula și trecerea acestora în domeniul public al comunei Cosula

membrii comisiei de specialitate au luat în dezbatere proiectul de hotărâre prezentat și emit aviz favorabil, propunând Consiliului Local Cosula să-l aprobe în forma prezentată.

PREȘEDINTE,

CHELARU EUGENIA – ELENA

SECRETAR,

MURGU-PISLARU DANIELA

Consilier,

COBZARIU MIHAI

HOTĂRÂRE

privind dezmembrarea unor suprafețe de teren aflate în domeniul privat al Consiliului Local Cosula și trecerea acestora în domeniul public al comunei Cosula

Consiliul local al comunei Coșula, județul Botoșani, întrunit în ședința de consiliu în data de 18.05.2017,

analizând expunerea de motive prezentată de dl. primar și raportul de specialitate al comisiei prin care s-a propus privind dezmembrarea unor suprafețe de teren aflate în domeniul privat al Consiliului Local Cosula și trecerea acestora în domeniul public al comunei Cosula,

în conformitate cu prevederile art. 21 alin. 1 și 2 din Legea nr. 213/1998 privind proprietatea publică și regimul juridic al acesteia coroborate cu prevederile pct. II, alin. 2 lit. c, pct. VII, pct. X din Normele tehnice pentru întocmirea inventarelor care alcătuiesc domeniul public al comunelor aprobat prin HG nr. 548/1999, precum și HG 971/2002 publicată în MO al României partea I nr. 692 bis din 20.09.2002, anexa 18 modificată și completată prin HG nr. 377 din 11.05.2010 publicată în MO partea I, nr. 306 bis prin care a fost atestat domeniul public al județului Botoșani, HG 132/2012 publicată în MO 171/16.03.2012 partea I,

având în vedere Raportul Comisiei pentru activități social - culturale, culte, învățământ, sănătate și familie și a Comisiei de specialitate pentru administrația publică locală, juridică, apărarea ordinii și liniștii publice privind avizarea favorabilă a proiectului de hotărâre,

în temeiul art. 36 din Legea nr. 215/2001 privind administrația publică locală, văzând Ordonanța Guvernului României nr. 43 / 1997 privind regimul drumurilor,

având în vedere prevederile art. 6 din Legea nr. 52/2003 privind transparența decizională în administrația publică și luând în considerare avizele favorabile date de comisiile de specialitate,

în temeiul art. 45 din Legea nr. 215/2001 privind administrația publică locală, republicată

hotărăște:

Art. 1: Consiliul local al comunei Coșula este de acord cu dezmembrarea unor suprafețe de teren aflate în domeniul privat al Consiliului Local Cosula și trecerea acestora în domeniul public al comunei Cosula, conform anexei la prezenta hotărâre.

Art. 2: Primarul comunei Coșula va duce la îndeplinire prevederile prezentei hotărâri.

Art. 3: Prezenta hotărâre va fi comunicată Instituției Prefectului și Consiliului Județean Botoșani.

PREȘEDINTE DE ȘEDINȚĂ,
CONSILIER,
CORNACI MARIUS-CORNELIU

CONTRASENNEAZĂ
SECRETARUL COMUNEI,
BORFOTINA MIHAELA-ELENA

Coșula, 18.05.2017



INITIATOR
PRIMAR,
MIRCEA



17743824

Carte Funciară Nr. 50380 Comuna/Oras/Municipiu: Cosula

**EXTRAS DE CARTE FUNCIARA
PENTRU INFORMARE**Oficiul de Cadastru și Publicitate Imobiliară BOTOSANI
Biroul de Cadastru și Publicitate Imobiliară Botosani

Nr.	27215
Ziua	25
Luna	04
Anul	2017

A. Partea I. Descrierea imobilului

TEREN intravilan

Nr. CF vechi:279

Nr. cadastral vechi:936

Adresa: Loc. Padureni, jud. Botosani

Nr. Crt.	Nr cadastral Nr.	Suprafata* (mp)	Observatii / Referinta
A1	50380	4.174	

B. Partea II. Proprietari și acte

Inscrieri privitoare la dreptul de proprietate și alte drepturi reale	Referinta
14886 / 30/06/2009	
Contract De Vanzare-Cumparare nr. 2939, din 18/04/2005 emis de BNP "Reta Anigel" Botosani;	
B1	Intabulare, drept de PROPRIETATE, dobandit prin Conventie, cota actuala 1/1
	1) CONSILIUL LOCAL COSULA, domeniul privat
	OBSERVATII: (provenita din conversia CF 279)

C. Partea III. SARCINI.

Inscrieri privind dezmembramintele dreptului de proprietate, drepturi reale de garantie și sarcini	Referinta
NU SUNT	

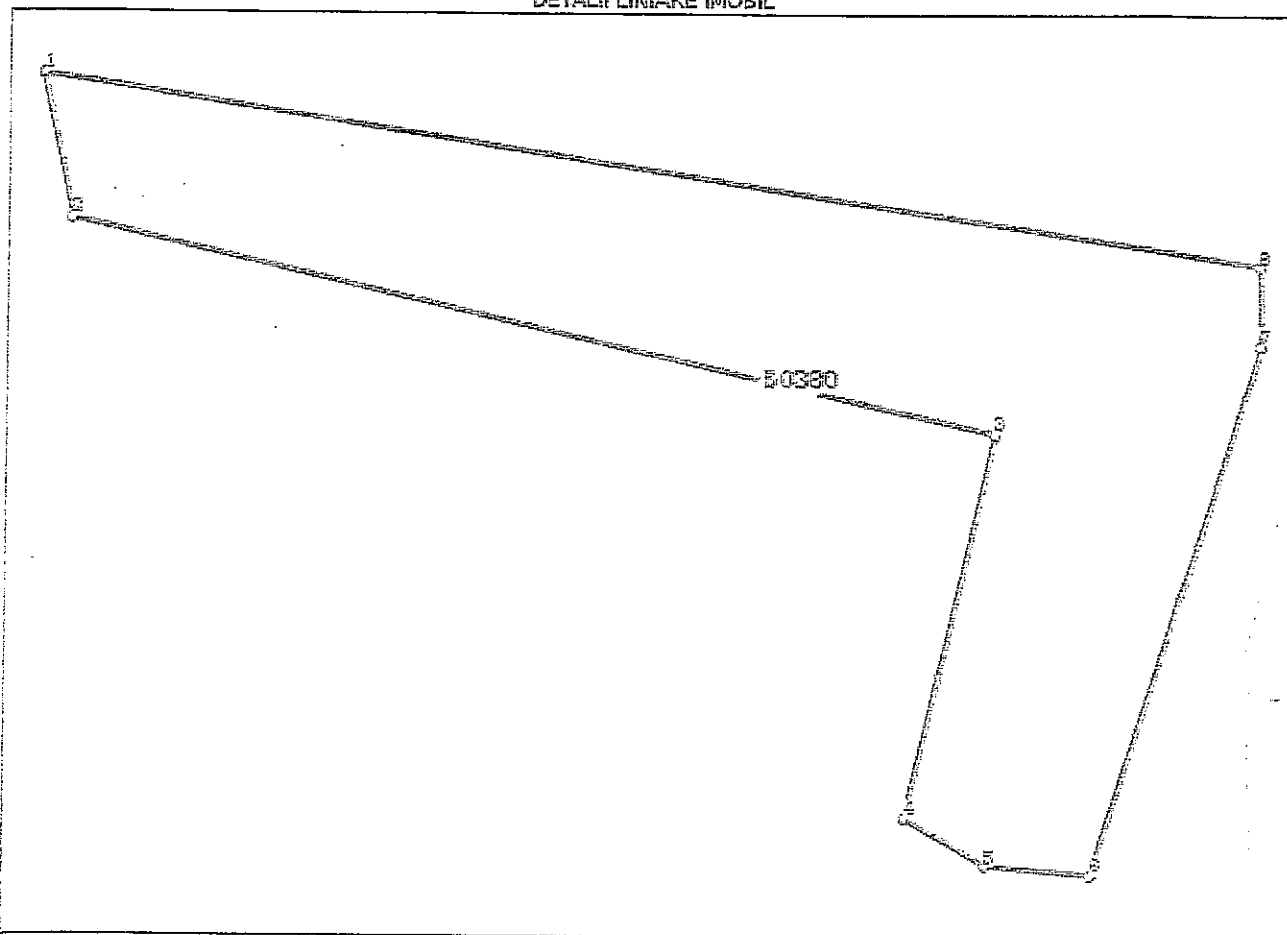


Teren

Nr cadastral	Suprafața (mp)*	Observații / Referințe
50380	4.174	

* Suprafața este determinată în planul de proiecție Stereo 70.

DETALII LINIARE IMOBIL



Data referitoare la teren:

Crt.	Categorie folosință	Intra vilan	Suprafața (mp)	Taria	Parcelă	Nr. topo	Observații / Referințe
1	curți construcții	DA	780	-	223	-	
2	arabil	DA	2.354	-	223	-	
3	vie	DA	1.040	-	223	-	

Lungime Segmente

1) Valorile lungimilor segmentelor sunt obținute din proiecție în plan.

Punct început	Punct sfârșit	Lungime segment (= (m))
1	2	17.252
2	3	110.796
3	4	48.839
4	5	10.892
5	6	12.361

Punct început	Punct sfârșit	Lungime segment (m)
6	7	66.002
7	8	9.155
8	1	144.287

** Lungimile segmentelor sunt determinate în planul de proiecție Stereo 70 și sunt rotunjite la 1 milimetru.
 *** Distanța dintre puncte este formată din segmente cumulate ce sunt mai mici decât valoarea 1 milimetru.

Certific că prezentul extras corespunde cu pozițiile în vigoare din cartea funciară originală, păstrată de acest birou.

Prezentul extras de carte funciară este valabil la autentificarea de către notarul public a actelor juridice prin care se sting drepturile reale precum și pentru dezbateră succesiunilor, iar informațiile prezentate sunt susceptibile de orice modificare, în condițiile legii.

S-a achitat tariful de 20 RON, -Chitanța Internă nr.175126/25-04-2017 în sumă de 20, pentru serviciul de publicitate imobiliară cu codul nr. 272.

Data soluționării,
26-04-2017

Data eliberării,

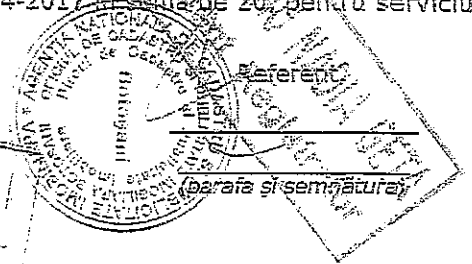
26/04/2017

Asistent Registrator,

NECULA TERTIS




TERNIS NECULA
(parafa și semnătura)
Asistent Registrator

Referenț



(parafa și semnătura)





CONTRACT DE VÂNZARE-CUMPĂRARE

Între subscrișii:-----

CATANĂ MIHAELA, CNP 2740726070021, cu domiciliul în Botoșani, strada împăratul Traian numărul 50, bloc F 8, scara A, etaj 3, apartament 13, județul Botoșani, identificată prin buletin de identitate seria G.X. nr. 389747/1997, Poliția Botoșani, în calitate de vânzătoare, și;-----

CONSILIUL LOCAL AL COMUNEI COȘULA, JUDEȚUL BOTOȘANI, reprezentat de primar, **ACATRINEI MIRCIA**, CNP 1570622070019, cu domiciliul în satul Coșula, comuna Coșula, județul Botoșani, identificat prin carte de identitate seria XT nr. 204573/2004, Poliția Flămânzi, în calitate de cumpărător, s-a încheiat prezentul contract:-----

Eu, **CATANĂ MIHAELA**, vând **CONSILIULUI LOCAL AL COMUNEI COȘULA, JUDEȚUL BOTOȘANI**, reprezentat de primar, **ACATRINEI MIRCIA**, suprafața de 4.174 (patru mii una sută șaptezeci și patru) m.p. teren situat în satul Pădureni, comuna Coșula, județul Botoșani, în p.c. 223, care se învecinează cu: **Brehuiescu Ioan, Crăciun Ion, DS 229 și Archip Romsilva**.-----

Terenul ce se înstrăinează a fost dobândit de mine, vânzătoarea, prin moștenire de la tatăl meu, **Brehuiescu Florea**, situație confirmată de certificatul de moștenitor nr. 112/2005, eliberat de Biroul Notarului Public Reta Aniței.-----

Terenul este identificat în planul de amplasament care face parte integrantă din conținutul contractului.-----

Vânzarea se face în baza certificatului nr.1218 eliberat la data de 18 aprilie 2005 de Primăria comunei Coșula.-----

Vânzătoarea mai declară că: terenul descris mai sus, nu a fost scos din circuitul civil, nu este grevat de sarcini, garantând pe cumpărător de răspunderea pentru evicțiunea prevăzută de art.1337 cod civil, precum și de faptul că nu a mai fost înstrăinat, donat, schimbat sau ipotecat.-----

PREȚUL vânzării este de **39.000.000 (treizeci și nouă milioane) lei**, sumă ce va fi virată de cumpărător în contul RO16RZBR0000060006427 deschis la Raffeisen Bank SA, în termen de 45 (patruzeci și cinci) zile calendaristice, respectiv până la data de 1 (unu) iunie 2005 (două mii cinci), acesta intrând în stăpânirea terenului ce se înstrăinează de astăzi data autentificării contractului, iar în caz de evingere, eu, vânzătoarea, voi întoarce prețul de circulație al imobilului la data respectivă.-----

În cazul neachitării prețului la termenul stipulat, cumpărătorul va plăti penalități de 1% pentru fiecare zi de întârziere.-----

Subsemnatul **ACATRINEI MIRCIA**, în calitate de primar al comunei Coșula, am luat cunoștință de situația juridică a terenului ce cumpăr, știu că acesta nu este grevat de sarcini și servituți, scutind pe vânzătoare și biroul notarului public de cercetarea registrelor de sarcini, cumpărând în aceste condiții.-----

Sunt de acord cu actul de față, voi plăti în numele **CONSILIULUI LOCAL AL COMUNEI COȘULA**, prețul vânzării în sumă de **39.000.000 (treizeci și nouă milioane) lei** sumă ce va fi virată în contul RO16RZBR0000060006427 deschis la Raffeisen Bank SA în termen de 45 (patruzeci și cinci) zile calendaristice, respectiv până la data de 1 (unu) iunie 2005 (două mii cinci) și am suportat taxele cu perfectarea contractului.-----

În temeiul art.20 din Decretul-Lege nr.115/1938 și art.25 din Legea nr.7/1996, întrucât în momentul încheierii tranzacției a fost imposibilă identificarea cadastrală, noi părțile contractante, ne obligăm să efectuăm personal operațiunea de publicitate imobiliară atunci când vom obține documentația cadastrală, contractul încheindu-se pe riscul nostru, înscrierea dreptului de proprietate urmând să se facă succesiv.-----

De asemenea, ni s-au pus în vedere dispozițiile art.6 din Ordonanța Guvernului nr.12/1998 și ale Legii nr.87/1994 privind evaziunea fiscală, în sensul că este nulă vânzarea prin care părțile se înțeleg printr-un act secret să se plătească un preț mai mare decât cel care se declară în actul autentic, întrucât prețul vânzării trebuie să fie serios și determinat de părți conform art.1303 Cod civil.-----


Prezentul înscris s-a întocmit în baza hotărârii, a procesului verbal, a planului de amplasament, a certificatului eliberat de Primăria comunei Coșula, menționate în cuprinsul actului, care fac parte integrantă din contract.-----

Subsemnatele părți, declarăm că înainte de semnarea actului, am citit personal cuprinsul acestuia, constatând că el corespunde voinței și condițiilor stabilite de noi, părțile de comun acord, drept pentru care semnăm mai jos.-----

Redactat, editat și autentificat astăzi la Biroul Notarului Public Reta Aniței, în patru exemplare din care trei s-au înmănat părților. -----

VÂNZĂTOARE,
CATANĂ MIHAELA,

CUMPĂRĂTOR,
CONSILIUL LOCAL AL COMUNEI COȘULA
reprezentat de primar, ACATRINEI MIRCIA



ROMÂNIA
BIROUL NOTARULUI PUBLIC
RETA ANITEI
SEDIUL: Botoșani, Bulevardul Mihai Eminescu nr.63

ÎNCHIEIRE DE AUTENTIFICARE NR. 2939
Anul 2005, luna aprilie, ziua 18.

În fața mea, RETA ANITEI, notar public, la sediul biroului, s-au prezentat:


1. CATANĂ MIHAELA, CNP 2740726070021, cu domiciliul în Botoșani, strada Împăratul Traian numărul 50, bloc F 8, scara A, etaj 3, apartament 13, județul Botoșani, identificată prin buletin de identitate seria G.X. nr. 389747/1997, Poliția Botoșani,

2. CONSILIUL LOCAL AL COMUNEI COȘULA, JUDEȚUL BOTOȘANI, reprezentat de primar, ACATRINEI MIRCIA, CNP 1570622070019, cu domiciliul în satul Coșula, comuna Coșula, județul Botoșani, identificat prin carte de identitate seria XT nr. 204573/2004, Poliția Flămânzi, care, după citirea actului, al cărui conținut l-au înțeles și care exprimă voința lor, au consimțit la autentificarea prezentului înscris și au semnat toate exemplarele, precum și anexele.

În temeiul art.8 lit. b din Legea nr.36/1995 **SE DECLARĂ AUTENTIC PREZENTUL ÎNSCRIS.**


S-a achitat taxă timbru în sumă de 585.000 lei cu chitanța nr. 5076/2005 și onorariu, cu chitanța nr. 5076/2005.

S-a aplicat timbru judiciar.



ROMÂNIA
JUDEȚUL BOTOȘANI
PRIMĂRIA COMUNEI COȘULA

JUDEȚUL BOTOȘANI
PRIMĂRIA COMUNEI COȘULA
NR. 2704 DIN 10.05.2017



RAPORT DE SPECIALITATE

privind aprobarea dezmembrării unei suprafețe de teren,
domeniului public al comunei Coșula județul Botoșani

Pentru realizarea obiectivului " CENTRUL SOCIAL DE ZI PENTRU PERSOANE VĂRSTNICE " în com. Coșula jud. Botoșani, este necesară dezmembrarea unei suprafețe de teren aflată în domeniul privat al Consiliului Local Coșula, în două suprafețe și trecerea acestora în Domeniul public al comunei Coșula.


Suprafața ce urmează a fi dezmembrată se află în Pc 223, are suprafața de 4174 mp și este înscrisă în Cartea funciară 50380.

Dezmembrarea se va face conform tabelului:

Nr. crt.	Suprafata mp	Nr. lot	Adresa
1	2000	1	Sat Pădureni, com. Coșula
2	2174	2	Sat Pădureni, com. Coșula

În temeiul art. 36 alin.2 lit. c , alin. 5 lit. c, coroborate cu prevederile art. 45 alin. 1 și ale art. 115 alin. 1 lit. b, din Legea nr. 215/2001 privind administrația publică locală cu modificările și completările ulterioare, față de cele arătate mai sus, rugăm aprobarea proiectului de hotărâre privind dezmembrarea unei suprafețe de teren și trecerea suprafețelor rezultate în domeniului public al comunei Coșula județul Botoșani .

RESPONSABIL URBANISM ,


Holospin Mircea

ROMÂNIA
JUDEȚUL BOTOȘANI
PRIMĂRIA COMUNEI COȘULA

JUDEȚUL BOTOȘANI
PRIMĂRIA COMUNEI COȘULA
NR. 2674 DIN 10.05.2017



EXPUNERE DE MOTIVE

privind aprobarea modificării categoriei de folosință a unei suprafețe de teren, domeniului public al comunei Coșula județul Botoșani, trecut în administrarea Parohiei Șupitca

Pentru realizarea obiectivului " CENTRUL SOCIAL DE ZI PENTRU PERSOANE VĂRSTNICE " în com. Coșula jud. Botoșani, este necesară dezmembrarea unei suprafețe de teren aflată în domeniul privat al Consiliului Local Coșula, în două suprafețe și trecerea acestora în Domeniul public al comunei Coșula.

Suprafața ce urmează a fi dezmembrată se află în Pc 223, are suprafața de 4174 mp și este înscrisă în Cartea funciară 50380.

Dezmembrarea se va face conform tabelului:

Nr. crt.	Suprafata mp	Nr. lot	Adresa
1	2000	1	Sat Pădureni, com. Coșula
2	2174	2	Sat Pădureni, com. Coșula

În temeiul art. 36 alin.2 lit. c , alin, 5 lit. c, coroborate cu prevederile art. 45 alin. 1 și ale art. 115 alin. 1 lit. b, din Legea nr. 215/2001 privind administrația publică locală cu modificările și completările ulterioare, față de cele arătate mai sus, rugăm aprobarea proiectului de hotărâre privind dezmembrarea unei suprafețe de teren și trecerea suprafețelor rezultate în domeniului public al comunei Coșula județul Botoșani .

PRIMAR ,

ACATRINEI MIRCIA