













ROMÂNIA
JUDEȚUL BOTOȘANI
CONSILIUL LOCAL AL COMUNEI COȘULA

TABEL
CU SEMNĂTURILE CONSILIERILOR PRIVIND SITUAȚIA VOTULUI PENTRU
HOTĂRÂREA CONSILIULUI LOCAL

privind aprobarea rectificării bugetului local pe anul 2018

| Nr. crt. | Numele și prenumele | SITUAȚIA VOTULUI | | |
|----------|------------------------------|---|--------|----------|
| | | PENTRU | CONTRA | ABȚINERI |
| 1 | ASURDOAEI PETRU |  | | |
| 2 | CHELARU EUGENIA- ELENA |  | | |
| 3 | COBZARIU VIRGIL |  | | |
| 4 | CORNACI MARIUS- CORNELIU |  | | |
| 5 | GOLOGAN MARIN |  | | |
| 6 | HĂLĂNGESCU ROMIȚA |  | | |
| 7 | MARCU ASPAZIA |  | | |
| 8 | MURGU-PÎSLARU DANIELA |  | | |
| 9 | NECHIFOR ELENA |  | | |
| 10 | TURCUMAN ELENA- ALEXANDRA |  | | |
| 11 | ȚĂRUȘ IONEL |  | | |
| 12 | ȚIVLICĂ ALEXANDRU |  | | |
| 13 | ZANCANU MIHAELA- VASILICA | | | |

PREȘEDINTE DE ȘEDINȚĂ,
CONSILIER,

GOLOGAN MARIN



CONTRASEMNEAZĂ
SECRETAR AL COMUNEI,

BORFOTINĂ MIHAELA-ELENA





HOTĂRÂRE

privind rectificarea bugetului local pe anul 2018

Consiliul local al comunei Coșula, județul Botoșani,
analizând raportul compartimentului și comisiei de specialitate și expunerea de motive
la proiectul de hotărâre privind rectificarea bugetului local pe anul 2018 ,

având în vedere Raportul comun al Comisiei de specialitate pentru programe de dezvoltare economico – socială, buget – finanțe, administrarea domeniului public și privat al comunei, agricultură, gospodărie comunală, protecția mediului, servicii și comerț, a Comisiei de specialitate pentru învățământ, sănătate, cultură, protecție socială, activități sportive și de agrement și a Comisiei de specialitate pentru administrația publică locală, juridică , apărarea ordinii și liniștii publice privind avizarea favorabilă a proiectului de hotărâre ,

având în vedere prevederile Legii bugetului de stat pe anul 2018 , nr.2/2018 și Legea finanțelor publice locale nr.273/2006 , cu modificările și completările ulterioare ,

în temeiul art. 45 alin .2 lit.a din Legea nr. 215/2001 privind administrația publică locală ,republicată ,

hotărăște :

Art. 1: Se aprobă rectificarea bugetului local pe anul 2018 conform anexei care face parte integrantă din prezenta hotărâre .

Art. 2: Primarul comunei Coșula va duce la îndeplinire prevederile prezentei hotărâri .

PREȘEDINTE DE ȘEDINȚĂ ,
CONSILIER ,

CONTRASEMNEAZĂ
SECRETARUL COMUNEI ,

GOLOGAN MARIN

BORFOTINA MIHAELA-ELENA



Coșula, 30.08.2018
NR. 70

C

C



ANEXA LA HCL nr. 70 din 30 .08.2018

TRIM III

VENITURI:

| | |
|--------|----------------|
| 185000 | 20.00 mii lei |
| 350102 | 100.00 mii lei |
| 422800 | 168 mii lei |
| 424100 | 20 mii lei |

Total venituri : 308.00mii lei

CHELTUIELI:

| | | |
|-------|--------|----------------|
| Cap. | 510203 | |
| | 100101 | 90.00 mii lei |
| | 100112 | 10.00 mii lei |
| | 200105 | 15.00 mii lei |
| | 200109 | 5.00 mii lei |
| TOTAL | 510203 | 120.00 mii lei |

| | | |
|------|--------|---------------|
| Cap. | 660800 | |
| | 100101 | 20.00 mii lei |

| | | |
|------|--------|----------------|
| Cap. | 840203 | |
| | 200109 | 168.00 mii lei |

Total cheltuieli: 308.00 mii lei

Contabil,
Adrobotoaei Maria

C

C



PROCES VERBAL
de avizare al comisiei de specialitate,
încheiat astăzi 28.08.2018

ORDINEA DE ZI:

1. Proiect de hotărâre privind aprobarea rectificării bugetului local pe anul 2018.

PROBLEME:

Membrii comisiei de specialitate au dezbătut proiectul înscris la ordinea de zi și supus la vot, proiectul a fost aprobat în unanimitate.
Drept pentru care s-a încheiat prezentul proces verbal.

PREȘEDINTE,

CHELARU EUGENIA – ELENA

SECRETAR,

MURGU-PISLARU DANIELA

Consilier,

ZANCANU MIHAELA-VASILICA





RAPORT DE SPECIALITATE

a Comisiei pentru muncă și protecție socială, protecție copii, juridică și disciplină pentru aprobarea proiectului de hotărâre privind aprobarea rectificării bugetului local pe anul 2018 .

Având în vedere proiectul de hotărâre inițiat de domnul primar – Acatrinei Mircia – hotărâre privind aprobarea rectificării bugetului local pe anul 2018 membrii comisiei de specialitate au luat în dezbatere proiectul de hotărâre prezentat și emit aviz favorabil, propunând Consiliului Local Cosula să-l aprobe în forma prezentată.

PREȘEDINTE,


CHELARU EUGENIA – ELENA

SECRETAR,

MURGU-PISLARU DANIELA

Consilier,

ZANCANU MIHAELA-VASILICA





PROCES VERBAL
de avizare al comisiei de specialitate,
încheiat astăzi 28.08.2018

ORDINEA DE ZI:

1. Proiect de hotărâre privind aprobarea rectificării bugetului local al comunei Cosula, județul Botoșani, pentru anul 2018

PROBLEME:

Membrii comisiei de specialitate au dezbătut proiectul înscris pe ordinea de zi și fiind supus la vot, aprobându-l în unanimitate.
Drept pentru care s-a încheiat prezentul proces verbal.

PREȘEDINTE,

TURCUMAN ELENA -ALEXANDRA

SECRETAR,

CORNACI MARIUS-CORNELIU

Consilier,

HĂLĂNGESCU ROMITA

C

C



RAPORT DE SPECIALITATE

a Comisiei pentru activități social - culturale, culte, învățământ, sănătate și familie pentru aprobarea proiectului de hotărâre privind aprobarea rectificării bugetului local pe anul 2018

Având în vedere proiectul de hotărâre inițiat de domnul primar – Acatrinei Mircia – pentru aprobarea proiectului de hotărâre privind aprobarea rectificării bugetului local pe anul 2018

membrii comisiei de specialitate au luat în dezbatere proiectul de hotărâre prezentat și emit aviz favorabil, propunând Consiliului Local Coșula să-l aprobe în forma prezentată.

PREȘEDINTE,

TURCUMAN ELENA -ALEXANDRA

SECRETAR,

CORNACI MARIUS-CORNELIU

Consilier,

HĂLĂNGESCU ROMITA





PROCES VERBAL
de avizare al comisiei de specialitate,
încheiat astăzi 28.08.2018

ORDINEA DE ZI:

1. Proiect de hotărâre privind aprobarea rectificării bugetului local, în comuna Coșula, județul Botoșani pe anul 2018.

PROBLEME:

Membrii comisiei de specialitate au dezbătut proiectul de hotărâre înscris pe ordinea de zi și fiind supus la vot, a fost aprobat în unanimitate.
Drept pentru care s-a încheiat prezentul proces verbal.

PREȘEDINTE,

NECHIFOR ELENA

SECRETAR,

MARCU ASPAZIA

Consilieri,

Gologan Marin

Țivică Alexandru

Țăruș Ionel

Asurdoaei Petru

Cobzariu Virgil





RAPORT DE SPECIALITATE

a Comisiei pentru agricultură, activități economico-financiare, amenajarea teritoriului și urbanism, protecția mediului și turism pentru aprobarea proiectului de hotărâre privind aprobarea rectificării bugetului local, în comuna Cosula, județul Botoșani, pe anul 2018.

Având în vedere proiectul de hotărâre inițiat de domnul primar – Acatrinei Mircia – privind aprobarea rectificării bugetului local, în comuna Cosula, județul Botoșani, pe anul 2018

membrii comisiei de specialitate au luat în dezbateră proiectul de hotărâre prezentat și emit aviz favorabil, propunând Consiliului Local Cosula să-l aprobe în forma prezentată.

PREȘEDINTE,

NECHIFOR ELENA

SECRETAR,

MARCU ASPAZIA

Consilieri,

Gologan Marin

Țivlică Alexandru

Țăruș Ionel

Asurdoaei Petru

Cobzariu Virgil



HOTĂRÂRE

privind rectificarea bugetului local pe anul 2018

Consiliul local al comunei Coșula, județul Botoșani,
analizând raportul compartimentului și comisiei de specialitate și expunerea de motive
la proiectul de hotărâre privind rectificarea bugetului local pe anul 2018 ,
având în vedere Raportul comun al Comisiei de specialitate pentru programe de
dezvoltare economico – socială, buget – finanțe, administrarea domeniului public și privat al
comunei, agricultură, gospodărie comunală, protecția mediului, servicii și comerț, a Comisiei de
specialitate pentru învățământ, sănătate, cultură, protecție socială, activități sportive și de agrement
și a Comisiei de specialitate pentru ,administrația publică locală, juridică , apărarea ordinii și
liniștii publice privind avizarea favorabilă a proiectului de hotărâre ,
având în vedere prevederile Legii bugetului de stat pe anul 2018 , nr.2/2018 și
Legea finanțelor publice locale nr.273/2006 , cu modificările și completările ulterioare ,
în temeiul art. 45 alin .2 lit.a din Legea nr. 215/2001 privind administrația publică
locală ,republicată ,

hotărâște :

Art. 1: Se aprobă rectificarea bugetului local pe anul 2018 conform anexei
care face parte integrantă din prezenta hotărâre .

Art. 2: Primarul comunei Coșula va duce la îndeplinire prevederile prezentei hotărâri .

PREȘEDINTE DE ȘEDINȚĂ ,
CONSILIER ,

GOLOGAN MARIN



CONTRASEMNEAZĂ
SECRETARUL COMUNEI ,

BORFOTINA MIHAELA-ELENA



INIȚIATOR ,
PRIMAR ,

ACATRINEI MIRCIA

Coșula, 28.08.2018





ROMÂNIA
JUDEȚUL BOTOȘANI
PRIMĂRIA COMUNEI COȘULA
Nr. 6043 din 28.08.2018

RAPORT DE SPECIALITATE
privind rectificarea bugetului local pe anul 2018

În baza prevederilor Legii nr.2/2018 privind bugetul de stat pe anul 2018 și a Legii nr.273/2006 privind finanțele publice locale, autoritățile deliberative pot aproba rectificarea bugetului pe anul în curs.

Prin Hotărârea de Guvern nr.563/2018 privind alocarea unei sume din Fondul de intervenție la dispoziția Guvernului, prevăzut în bugetul de stat pe anul 2018, pentru unele unități administrativ-teritoriale afectate de calamități naturale, ne-a fost alocată suma de 168 mii lei , pentru refacerea infrastructurii afectate de inundații. Modificările se vor efectua în cadrul capitolului 84 02 02 „Drumuri,, .

Ținând cont de modificările pe care trebuie să le efectuăm , propunem aprobarea rectificării bugetului local pe anul 2018.

Contabil,

ADROBOTOAELIMARIA





ROMÂNIA
JUDEȚUL BOTOȘANI
PRIMĂRIA COMUNEI COȘULA
Nr. 6042 din 28.08.2018

EXPUNERE DE MOTIVE
privind rectificarea bugetului local pe anul 2018

În baza prevederilor Legii nr.2/2018 privind bugetul de stat pe anul 2018 și a Legii nr.273/2006 privind finanțele publice locale, autoritățile deliberative pot aproba rectificarea bugetului pe anul în curs.

Prin Hotărârea de Guvern nr.563/2018 privind alocarea unei sume din Fondul de intervenție la dispoziția Guvernului, prevăzut în bugetul de stat pe anul 2018, pentru unele unități administrativ-teritoriale afectate de calamități naturale, ne-a fost alocată suma de 168 mii lei , pentru refacerea infrastructurii afectate de inundații.

Ținând cont de modificările pe care trebuie să le efectuăm , propunem aprobarea rectificării bugetului local pe anul 2018.

Primar,
ACATRINEI MIRCIA





GUVERNUL ROMÂNIEI

HOTĂRÂRE

privind alocarea unei sume din Fondul de intervenție la dispoziția Guvernului, prevăzut în bugetul de stat pe anul 2018, pentru unele unități administrativ - teritoriale afectate de calamitățile naturale

- ANEXE

În temeiul art. 108 din Constituția României, republicată, și al art. 30 alin. (4) și (5) din Legea privind finanțele publice nr. 500/2002, cu modificările și completările ulterioare,

Guvernul României adoptă prezenta hotărâre.

Art. 1. - Se aprobă alocarea sumei de 19.442 mii lei din Fondul de intervenție la dispoziția Guvernului, prevăzut în bugetul de stat pe anul 2018, bugetelor locale ale unităților administrativ - teritoriale prevăzute în anexa nr. 1, care face parte integrantă din prezenta hotărâre, pentru efectuarea unor lucrări de refacere a infrastructurii locale afectate ca urmare a calamităților naturale produse în perioada martie - mai 2018.

Art. 2. - Se aprobă alocarea sumei de 192.713 mii lei din Fondul de intervenție la dispoziția Guvernului, prevăzut în bugetul de stat pe anul 2018, bugetelor locale ale unităților administrativ - teritoriale prevăzute în anexa nr. 2, care face parte integrantă din prezenta hotărâre, pentru efectuarea unor lucrări de refacere a infrastructurii locale afectate ca urmare a calamităților naturale produse în lunile iunie și iulie 2018.

Art. 3. - Pentru asigurarea fondurilor necesare finanțării lucrărilor prevăzute la art. 1 și 2 se suplimentează cu suma de 212.155 mii lei Fondul de intervenție la dispoziția Guvernului din Fondul de rezervă bugetară la dispoziția Guvernului, prevăzut în bugetul de stat pe anul 2018.

Art. 4. - Ordonatorii principali de credite răspund de modul de utilizare, în conformitate cu dispozițiile legale, a sumelor alocate potrivit prevederilor art. 1 și 2.

Art. 5. - Ministerul Finanțelor Publice este autorizat să introducă modificările corespunzătoare în structura bugetului de stat pe anul 2018.

PRIM - MINISTRU
VASILICA - VIORICA DĂNCILĂ

Contrasemnează:
Viceprim - ministru, ministrul dezvoltării regionale și administrației publice,
Paul Stănescu
Ministrul finanțelor publice,
Eugen Orlando Teodorovici

București, 24 iulie 2018.

Nr. 563.

SUMAR:

- ANEXA Nr. 1 Repartizarea sumelor pentru achitarea unor cheltuieli urgente în vederea înlăturării efectelor calamităților naturale produse în perioada martie - mai 2018
- ANEXA Nr. 2 Repartizarea sumelor pentru achitarea unor cheltuieli urgente în vederea înlăturării

efectelor calamităților naturale produse în lunile iunie și iulie 2018

ANEXA Nr. 1

**Repartizarea sumelor pentru achitarea unor cheltuieli urgente în vederea înlăturării efectelor
calamităților naturale produse în perioada martie - mai 2018**

| Nr. crt. | Obiectiv | Unitatea administrativ - teritorială | Suma alocată - mii lei - |
|-----------|--|--------------------------------------|--------------------------|
| 0 | 1 | 2 | 3 |
| 1) | Județul Botoșani Total, din care: | | 86 |
| 1 | Refacere DS 732/DC 65 D | Comuna Răchiți | 86 |
| | Refacere podeț pe DS 150 | | |
| | Refacere podeț pe DS 281 | | |
| | Refacere podeț pe DS 439 | | |
| | Refacere podeț pe DS 439 | | |
| | Refacere podeț pe DC 65 D | | |
| | Refacere podeț pe DC 65 D | | |
| 2) | Județul Brașov Total, din care: | | 870 |
| 1 | Refacere pod pe drum forestier Urlătoare - distrugere culei pod | Comuna Vama Buzăului | 870 |
| | Refacere pod pe DC 49A km 10 + 000 - avariere culee și platformă | | |
| 3) | Județul Cluj Total, din care: | | 1.368 |
| 1 | Lucrări refacere infrastructură rutieră pe DC 66 | Comuna Ceanu Mare | 1.368 |
| 4) | Județul Covasna Total, din care: | | 6.761 |
| 1 | Refacere pod peste râul Buzău - zona Camping | Orașul Întorsura Buzăului | 2.160 |
| 2 | Refacere pod peste râul Buzău | Comuna Sita Buzăului | 1.306 |
| | Refacere podeț peste pârâul Crasna | | |
| 3 | Refacere pod peste pârâul Baraolt, pe Str. Apei de Sus | Orașul Baraolt | 1.630 |
| 4 | Refacere corp și terasament drum comunal DC 44 | Comuna Bățani | 114 |
| | Reparații podeț situat pe DC 44 peste pârâul Tekse | | |
| 5 | Reabilitare drum DC 44 în Valea Zălanului | Comuna Malnaș | 233 |
| 6 | Refacere pod peste pârâul Valea Mare, la școala primară din Boroșneu Mic | Comuna Boroșneu Mare | 505 |
| 7 | Refacere pod situat pe DC 42 peste Pârâul Agrișelor | Comuna Brăduț | 658 |
| 8 | Refacerea apărării din gabioane a pilelor podului de pe DN 12 peste râul Olt | Municipiul Sfântu Gheorghe | 5 |
| 9 | Reparare pod peste râul Olt în satul Olteni | Comuna Bodoc | 150 |

| | | | |
|-----------|---|-------------------------|--------------|
| 5) | Județul Mehedinți | Total, din care: | 2.070 |
| 1 | Refacere drumuri comunale (DC18 și DC17A) degradate pe 3,5 km în satele Borogea, Bădițești și Oprănești | Comuna Husnicioara | 245 |
| 2 | Refacere drumuri comunale (DC38C, DC56A, DC56C, DC57B) degradate pe 2 km în satele Ceptureni, Gărdăneasa și Ponoarele și un pod degradat în satul Proitești, peste pârâul Valea Mare | Comuna Ponoarele | 225 |
| 3 | Refacere un pod peste pârâul Drincea 1, în satul Punghina | Comuna Punghina | 1.600 |
| 6) | Județul Mureș | Total, din care: | 730 |
| 1 | Refacere 6 mp acoperiș scară Cetate Medievală, avariat Refacere punte pietonală avariata pe str. A. Ipătescu Refacere podeț avariat (cartier Soromiclea) Refacere pod avariat (str. E 60, str. Gh. Lazăr) | Municipiul Sighișoara | 112 |
| 2 | Refacere pod avariat peste pârâul Șaeș în zona str. Agrar Șaeș | Comuna Apold | 54 |
| 3 | Refacere 0,5 km DC 119 Lechința - Dătășeni avariat | Comuna Cuci | 1 |
| 4 | Refacere 2 podețe avariate pe DC 126 și podeț pășune Refacere 0,8 km DC 126 avariat | Comuna Ogra | 131 |
| 5 | Refacere 0,05 km mal pârâul Scroafei avariat | Comuna Saschiz | 32 |
| 6 | Refacere drum comunal Stabilizare versant stâng al râului Târnavă Mică | Comuna Sărățeni | 400 |
| 7) | Județul Suceava | Total, din care: | 1.468 |
| 1 | Refacere pod din beton Doroteia peste râul Suha | Orașul Frasin | 1.468 |
| 8) | Județul Vâlcea | Total, din care: | 4.094 |
| 1 | Lucrări de reparații 2 podețe din satele Cernișoara (pct. la Lera Vintilă) și satul Modoia (pct. La Stadion) | Comuna Cernișoara | 290 |
| 2 | Lucrări de refacere poduri și punți pietonale pe str. Sâmnicului (pct. State și pct. Deaconu) și sat Poenița (pct. Filigeanu) | Comuna Golești | 600 |
| 3 | Lucrări de refacere infrastructură rutieră de interes local: DC 75, DC 75 A, Drumul Școlii, Piscu Cireșului, Valea Gării, Drumul Bisericii Tina, Valea Grecilor, drumul La Vâlcea, Istrățești, Huma, Valea Satului, Drumul Popii, Valea Mare - Tina, La Gogonie Meriș, La Voinoiu | Comuna Livezi | 770 |
| 4 | Lucrări de punere în siguranță a drumului comunal DC 152, Pietrari - Bărbătești, sat Pietrarii de Sus, pct. La Moară și La Ciugu Dănuț, prin executarea de apărări de maluri pe pârâul Valea Sărată | Comuna Pietrari | 350 |
| 5 | Lucrări execuție punte pietonală peste pârâul Aninoasa, sat Obrocești, pct. Motoești Lucrări de punere în siguranță a podului peste pârâul Cerna, sat Cireșu, pct. Măgura | Comuna Stroești | 600 |
| 6 | Lucrări de reparații DC 113 (1 km) | Comuna Sinești | 324 |

| | | | |
|----|--|-----------------------|---------------|
| 7 | Lucrări de punere în siguranță a drumului comunal DC 121, sat Aricioaia și a podului existent peste pârâul Valea Aricioaiei Lucrări de punere în siguranță a platformei drumului comunal DC 122, sat Șirineasa, pct. Loturi | Comuna Șirineasa | 520 |
| 8 | Lucrări de consolidare și punere în siguranță a platformei drumului comunal DC 133, Chiceni - Dărvărești - Valea Modârcii - Petrari de Sus, pct. Sub Coastă la Roșca, sat Tomșani | Comuna Tomșani | 640 |
| 9) | Județul Vrancea Total, din care: | | 1.995 |
| 1 | Refacere DC avariat - sat Bârsești | Comuna Bârsești | 2 |
| 2 | Refacere podeț de beton distrus - sat Pleșești Refacere DC avariat - sat Pleșești Refacere DC avariat - sat Plăcințeni Refacere DC avariat - sat Iugani Refacere DC avariat - sat Bogheștii de Sus | Comuna Boghești | 96 |
| 3 | Refacere rețea alimentare cu apă - sat Lojnița | Comuna Chiojdeni | 225 |
| 4 | Refacere podeț 1 tub avariat - sat Biceștii de Jos | Comuna Dumitrești | 59 |
| 5 | Refacere podeț din 5 tuburi - sat Vulcăneasa Refacere podeț din 7 tuburi - sat Roșioara | Comuna Mera | 80 |
| 6 | Refacere DC 106 - avariat prin alunecări de teren - sat Nereju | Comuna Nereju | 210 |
| 7 | Refacere DC 98 - avariat prin alunecări de teren - sat Prahuda | Comuna Paltin | 123 |
| 8 | Refacere DC 149 - avariat prin alunecări de teren - sat Poiana Cristei | Comuna Poiana Cristei | 1.155 |
| 9 | Refacere podeț 1 tub avariat - sat Voloșcani | Comuna Vidra | 45 |
| | TOTAL | | 19.442 |

ANEXA Nr. 2

Repartizarea sumelor pentru achitarea unor cheltuieli urgente în vederea înlăturării efectelor calamităților naturale produse în lunile iunie și iulie 2018

| Nr. crt. | Obiectiv | Unitatea administrativ - teritorială | Suma alocată - mii lei - |
|----------|---|--------------------------------------|--------------------------|
| 0 | 1 | 2 | 3 |
| 1) | Județul Alba Total, din care: | | 181 |
| 1 | Refacere drum comunal DC 231: Râmeț - Vlădești, pe raza comunei Râmeț, județul Alba | Comuna Râmeț | 19 |
| 2 | Refacere DC 191: Lunca Vesești - Coldești - Runc - Ponorel, pe raza comunei Vidra, județul Alba | Comuna Vidra | 71 |

| | | | |
|----|---|-------------------------|--------------|
| 3 | Refacere drum comunal DC 115, pe raza comunei Ciuruleasa, județul Alba | Comuna Ciuruleasa | 50 |
| | Refacere drum comunal DC 159, pe raza comunei Ciuruleasa, județul Alba | | |
| 4 | Refacere drum comunal DC 290 Vadu Moșilor - Burzești, comuna Vadu Moșilor, județul Alba | Comuna Vadu Moșilor | 30 |
| 5 | Refacere drum comunal Arți - Fata Băii - Purcari, pe raza comunei Șugag, județul Alba | Comuna Șugag | 11 |
| 2) | Județul Arad Total, din care: | | 23 |
| 1 | Refacere DC 72 sat Lupești | Comuna Vărădia de Mureș | 23 |
| | Refacere podeț trecere (strada afectată) sat Lupești | | |
| 3) | Județul Argeș Total, din care: | | 8.331 |
| 1 | Refacere drum comunal DC 70, sat Glâmbocel, punct La Fântâna - prăbușire versant, avarierea platformei drumului pe o lungime de 30 m, lățime de 2 m | Comuna Bogați | 923 |
| 2 | Refacere drum comunal DC 38 Linie Bălăbăni, lungime 2.000 m, lățime 5 m - spălare balast de pe platforma drumului, prin șiroire formându-se fâgașe longitudinale și transversale | Comuna Boteni | 1.584 |
| | Refacere drum comunal DC 291 Șerbești, lungime 800 m, lățime 5 m - spălare balast de pe platforma drumului, prin șiroire formându-se fâgașe longitudinale și transversale | | |
| | Refacere drum comunal DC 289B Poienerești, lungime 800 m, lățime 4 m - spălare balast de pe platforma drumului prin șiroire formându-se fâgașe longitudinale și transversale | | |
| | Refacere drum comunal DC 289C Văleni, lungime 800 m, lățime 4 m - spălare balast de pe platforma drumului, prin șiroire formându-se fâgașe longitudinale și transversale | | |
| | Refacere drum comunal DC 29, lungime 700 m, lățime 5 m - spălare balast de pe platforma drumului, prin șiroire formându-se fâgașe longitudinale și transversale | | |
| | Refacere construcții hidrotehnice - canal betonat torent Arsenești - lungime 700 m, Ulița Buflea - din cauza debitelor foarte mari a fost distrus canalul betonat de pe torentul Arsenești | | |
| | | | |
| 3 | Refacere drum comunal DC 262 Corbeni - Tulburea - Brăduleț, sat Brăduleț - formare de fâgașe longitudinale și transversale pe platforma drumului pe o lungime de aproximativ 1,2 km, cu zone improprii circulației | Comuna Brăduleț | 1.542 |
| | Refacere drum local, în punctele Ulița Dealu Mare, Releu Scaune, Colnic, sat Brăduleț - formare de fâgașe longitudinale și transversale pe platforma drumului pe o lungime de aproximativ 3 km, cu zone improprii circulației | | |

| | | | |
|---|--|--------------------|-------|
| | Refacere drum local, în punctele Ulița GB, ulița Ungureni, Rancea Bleica, sat Galeșu - formare de fâgașe longitudinale și transversale pe platforma drumului pe o lungime de aproximativ 3 km, cu zone improprii circulației | | |
| 4 | Refacere drum comunal DC 245 - Valea Ceparilor, Cocioboia, Dondoiu, Costăchești, Urziștei, Livezi, Leucești, sat Cepari Pământeni - distrusă platforma carosabilă pe o lungime de 6 km | Comuna Cepari | 680 |
| | Refacere drum comunal DC 235 - Cărpenișse fâgașe longitudinale și transversale Șuici, Mărul Roșu, Budani, Biserică, Morărești, sat Cărpeniș, sat Morăști - distrusă platforma carosabilă pe o lungime de 2,5 km | | |
| | Refacere drum local Urluiești - Zamfirești - distrusă platforma carosabilă pe o lungime de 5 km | | |
| | Refacere drum comunal DC 244, sat Valea Măgurei - Țuculești, Velescu, Leca - distrusă platforma carosabilă pe o lungime de 5 km | | |
| 5 | Refacere drum comunal DC 203, sat Piatra, sat Lacurile - degradarea părții carosabile pe o lungime de 1.000 m | Comuna Ciofrângeni | 1.111 |
| | Refacere drum comunal DC 203B, sat Piatra, punct ing. Adrian Matei - gabion protecție pe o lungime de 25 m, degradarea părții carosabile pe o lungime de 350 m | | |
| | Consolidare pârâu Valea Cigoii, sat Schitu Matei - eroziuni de mal pe toată lungimea pârâului | | |
| | Refacere Strada Croitoresei, sat Piatra - degradarea părții carosabile pe o lungime de 400 m | | |
| | Refacere drum comunal DC 205B, sat Schitu Matei - degradarea părții carosabile pe o lungime de 80 m și o lățime de 4 m | | |
| 6 | Refacere drum local în continuarea drumului județean DJ 740, pe o lungime de 2,2 km, sat Păuleasca - drumul prezintă fâgașe de cca 25 - 30 cm, făcându-l pe anumite porțiuni impracticabil circulației auto | Comuna Mălureni | 489 |
| 7 | Refacere drum comunal, sat Argeșelu - datorită precipitațiilor abundente, drumul balastat a fost spălat prin formare de fâgașe longitudinale și transversale pe o lungime de 1 km | Comuna Mărăcineni | 199 |
| 8 | Refacere drum comunal DC 220, sat Brânzari - formarea de fâgașe longitudinale și erodarea suprafeței balastate pe o lungime de 250 m | Comuna Micești | 500 |
| | Refacere drum comunal DC 226, sat Purcăreni - erodare suprafață balastată și depunere de aluviuni pe o lungime de 500 m | | |
| | Refacere drum local, satele Micești și Purcăreni - erodare suprafață balastată pe o lungime de 1.500 m | | |
| 9 | Refacere drum local, în punctul Zăpozii, sat Văleni - avarierea | Comuna Sălătrucu | 313 |

| | | | |
|----|--|-----------------------|--------------|
| | prin erodare mal drept și stâng, făcând impracticabil accesul | | |
| | Refacere drum local, în punctul La Calini - avarierea prin erodare mal drept și stâng, făcând impracticabil accesul pe 500 m | | |
| 10 | Refacere podeț, culee și pile, gabion pe o lungime de 60 m și prag de fund pe o lungime de 15 m, sat Vlădești, în punctul La Ionescu | Comuna Tigveni | 990 |
| | Refacere platforma drumului pe o lungime de cca 30 m, lățime de 4 m, cu o tasare de cca 30 cm, cătun Momaia, în dreptul Bisericii Penticostale | | |
| | Refacere drum local Pielești - a fost avariata platforma drumului pe o lungime de cca 50 m, lățime de 4 m, cu tasare de cca 40 cm, gabion pe o lungime de 20 m și prag de fund pe o lungime de 15 m, sat Balilești | | |
| | Refacere drum comunal Bârseștii de Jos - Vernești, ulița Pelin, ulița Lupoiaia, ulița Linie, sat Bârseștii de Sus - pe o lungime de cca 3.000 m, lățime de 4 m, cu tasare de cca 40 cm | | |
| | Refacere drum comunal DC 239, sat Blaj - avariata platforma drumului pe o lungime de cca 500 m, lățime de 4 m | | |
| | Refacere strada învățător Nicolae Enescu, punct La Roșca Ion | | |
| 4) | Județul Bacău Total, din care: | | 9.767 |
| 1 | Refacere 6 podețe: str. M. Kogălniceanu, str. Al Cuza, Str. 13 septembrie, Str. Republicii | Municipiul Moinești | 696 |
| | Refacere 3 punți pietonale: str. Lunca | | |
| | Refacere pod acces auto: str. Lunca | | |
| | Refacere pod lemn: str. Martir 22 | | |
| 2 | Refacere 3 podețe oraș Comănești: str. 22 Decembrie, str. Supan, str. Lapoș | Orașul Comănești | 11 |
| 3 | Refacere 3 km DC Mascas | Orașul Dărmănești | 450 |
| | Refacere 2 podețe Str. Lacului și str. Valea Uzului | | |
| | Refacere pod Str. Victoriei | | |
| | Refacere pod Str. Cișmelelor | | |
| | Refacere pod Str. Lacului, pct. Boatca | | |
| | Refacere 2 punți pietonale str. Plopu și str. Sălătruc | | |
| 4 | Refacere 4 poduri, loc. Slănic Moldova: str. Dobru și pct. Scurtu | Orașul Slănic Moldova | 364 |
| | Refacere 2 podețe loc. Slănic Moldova: pct. Sandru și pct. Antohi | | |
| | Refacere 2 punți pietonale loc. Slănic Moldova: pct. Brutărie și pct. Iftimescu | | |
| 5 | Refacere 1,0 km DC 135 sat Sulta | Comuna Agăș | 80 |
| | Refacere 1 podeț tubular sat Preluci, pct. gater | | |

| | | | |
|---|--|-------------------------|-----|
| 6 | Refacere 1,0 km DC 183 sat Ardeoani | Comuna Ardeoani | 300 |
| | Refacere 2,3 km DC 178 sat Leontinești | | |
| 7 | Refacere 2 km DC 178 sat Tescani | Comuna Berești - Tazlău | 108 |
| | Refacere punte pietonală sat Boșoteni | | |
| 8 | Refacere 2 podețe sat Buda | Comuna Blăgești | 39 |
| 9 | Refacere 3 km DC sat Buruienışul de Sus | Comuna Brusturoasa | 87 |
| 10 | Refacere 2 km DC 125 sat Cașin | Comuna Cașin | 475 |
| | Refacere 0,4 km DS + podeț sat Curița | | |
| 11 | Refacere 0,25 km DC sat Florești | Comuna Căiuți | 421 |
| | Refacere 0,8 km DC sat Vrânceni | | |
| | Refacere 0,5 km DC sat Căiuți | | |
| | Refacere 0,3 km DC sat Heltiu | | |
| | Refacere 0,7 km DC sat Blidari | | |
| | Refacere 0,4 km DC sat Popeni | | |
| Refacere 1,5 km DC sat Mărcești | | | |
| 12 | Refacere 0,9 km DC sat Spria | Comuna Colonești | 40 |
| 13 | Refacere 1,4 km DC Corbasca, inclusiv șanț | Comuna Corbasca | 101 |
| 14 | Refacere 0,3 km DC sat Dămieniști | Comuna Dămieniști | 209 |
| | Refacere 1,2 km DC sat Călugăreni | | |
| | Refacere 0,3 km DC sat Drăgești | | |
| 15 | Refacere 2,2 km DC sat Larga | Comuna Doftena | 100 |
| | Refacere 0,3 km DC sat Bogata | | |
| | Refacere 0,5 km DC sat Cucuieți | | |
| | Refacere 0,9 km DC sat Ștefan Vodă | | |
| | Refacere 1,4 km DC sat Doftena | | |
| | Refacere 0,6 km DC sat Beta | | |
| | Refacere 1,2 km DC sat Seaca | | |
| Refacere 5 punți pietonale comuna Doftena | | | |
| 16 | Refacere 1,0 km DS, inclusiv podeț sat Mărăști | Comuna Filipeni | 9 |
| 17 | Refacere 1 km DC 159, sat Cornești | Comuna Filipești | 29 |
| 18 | Refacere 1,2 km DC 111 C sat Păltinata și Dumbrava | Comuna Gura Văii | 68 |
| | Refacere 0,2 km DC 111 D sat Păltinata | | |
| | Refacere 0,7 km DC 112 A sat Gura Văii | | |
| 19 | Refacere 1,8 km DC 155 sat Helegiu | Comuna Helegiu | 57 |
| | Refacere 3,3 km DC 159 sat Drăgugești | | |
| 20 | Refacere 2,5 km DC sat Fântânele | Comuna Hemeiuș | 115 |
| | Refacere 2,1 km DC sat Hemeiuș | | |
| | Refacere pod casetat sat Hemeiuș | | |

| | | | |
|----|---|---------------------------|-------|
| 21 | Refacere 1,1 km DC 760 sat Băimac | Comuna Izvoru Berheciului | 105 |
| | Refacere 0,2 km DC 1199, 1200 - sat Oțelești | | |
| 22 | Refacere 0,15 km DC Valea Rea, sat Livezi | Comuna Livezi | 13 |
| 23 | Refacere 3 podețe sat Măgirești | Comuna Măgirești | 16 |
| 24 | Refacere 9,5 km DC sat Măgura | Comuna Măgura | 27 |
| | Refacere 1,1 km DC sat Crihan | | |
| | Refacere 11,9 km DC sat Sohodol | | |
| | Refacere 4 km DC sat Dealu Mare | | |
| 25 | Refacere 1,2 km DC 615 sat Mănăstirea Cașin | Comuna Mănăstirea Cașin | 47 |
| | Refacere 2 podețe drum sătesc sat Mănăstirea Cașin | | |
| | Refacere 2 punți pietonale sat Mănăstirea Cașin | | |
| | Refacere 0,8 km DC 7636 sat Pârvulești | | |
| 26 | Refacere 1,9 km DC sat Mărgineni | Comuna Mărgineni | 48 |
| | Refacere 0,4 km DC sat Barați | | |
| | Refacere 0,7 km DC sat Pădureni | | |
| | Refacere 1 km DC sat Trebeș | | |
| | Refacere 1 km DC sat Luncani | | |
| | Refacere 4 km DC sat Podiș | | |
| | Refacere 1 km DC sat Poiana | | |
| | Refacere 1 podeț sat Poiana | | |
| 27 | Refacere 1,5 km DC 20 sat Poiana | Comuna Negri | 261 |
| 28 | Refacere 2 punți pietonale sat Ferăstrău | Comuna Oituz | 1.266 |
| | Refacere 1 pod metalic și 1 podeț sat Poiana Sărată | | |
| | Refacere 2 podețe sat Harja | | |
| | Refacere 2 podețe metalice sat Oituz | | |
| | Refacere 1 podeț metalic sat Călcâi | | |
| | Refacere pod peste râul Oituz sat Călcâi | | |
| 29 | Refacere 1 km DC sat Ciugheș | Comuna Palanca | 345 |
| | Refacere 0,2 km DC sat Cădăraști | | |
| 30 | Refacere 3,1 km DC 182 sat Băhnășeni | Comuna Pârjol | 469 |
| | Refacere 1,4 km DC 184 sat Pârjol | | |
| | Refacere 2 km DC 184 sat Bărnești | | |
| | Refacere 2 km DC 184 sat Hăineala | | |
| 31 | Refacere 0,8 km DC sat Budești | Comuna Plopana | 27 |
| | Refacere 0,5 km DC sat Ițcani | | |
| | Refacere 0,8 km DC sat Rușenii de Sus | | |
| | Refacere 0,9 km DC sat Rușenii Răzeși | | |
| | Refacere 1,2 km DC sat Străminoasa | | |

| | | | |
|----|--|--------------------------------------|------------|
| 32 | Refacere 1 punte pietonală sat Cernu | Comuna Poduri | 938 |
| | Refacere 1 podeț sat Poduri | | |
| | Refacere 1,5 km DC sat Valea Șoșii | | |
| 33 | Refacere 2,25 km DC sat Prăjești | Comuna Prăjești | 161 |
| 34 | Refacere DC 174 sat Verșești | Comuna Sănduleni | 80 |
| | Refacere 5 poduri comuna Sănduleni | | |
| 35 | Refacere 6 km DC sat Scorțeni | Comuna Scorțeni | 1.591 |
| | Refacere 2 km DC sat Grigoreni | | |
| | Refacere 0,5 km DC sat Bogdănești | | |
| | Refacere 0,7 km DC sat Șerpeni | | |
| | Refacere 0,5 km DC sat Florești | | |
| | Refacere 6 podețe tubulare sat Florești | | |
| 36 | Refacere 3,5 km DC sat Răchitișu | Comuna Strugari | 158 |
| | Refacere 14 podețe sat Răchitișu | | |
| | Refacere 1,2 km DC sat Iaz | | |
| | Refacere 2 podețe sat Iaz | | |
| | Refacere 2 podețe sat Pietricica | | |
| | Refacere 4,5 km DC sat Cetățuia | | |
| | Refacere 7 podețe sat Cetățuia | | |
| | Refacere 3 podețe sat Nadișa | | |
| | Refacere 4 podețe sat Strugari | | |
| 37 | Refacere 3 km DC 184 sat Cucuieți | Comuna Solonț | 156 |
| | Refacere 1 podeț sat Sărata | | |
| | Refacere 1 podeț sat Solonț | | |
| 38 | Refacere 0,05 km DC 121 sat Gutinaș | Comuna Ștefan cel Mare | 52 |
| | Refacere 0,03 km DC 122 sat Rădeana | | |
| 39 | Refacere 2 podețe sat Tamași | Comuna Tamași | 15 |
| | Refacere 2 podețe sat Racova | | |
| 40 | Refacere 3 km DC 97A sat Gherdana | Comuna Tătărăști | 12 |
| 41 | Refacere 1 km DC 80 sat Botești | Comuna Ungureni | 2 |
| 42 | Refacere 0,3 km DC 107 sat Cucova | Comuna Valea Seacă | 4 |
| 43 | Refacere 0,2 km DC 180 A sat Zemeș | Comuna Zemeș | 215 |
| | Refacere 1 pod sat Zemeș | | |
| 5) | Județul Bistrița - Năsăud Total, din care: | | 159 |
| 1 | Refacere 2 poduri din beton pe DJ 154C Sebiș | Consiliul Județean Bistrița - Năsăud | 20 |
| 2 | Refacere podețe - proprietate primăria Budacu de Jos - 4 buc., localitatea Budacu de Jos | Comuna Budacu de Jos | 46 |

| | | | |
|----|--|---------------------|--------------|
| | Refacere podețe distruse - proprietate primăria Budacu de Jos - 3 buc., localitatea Buduș | | |
| | Refacere podețe beton - proprietate primăria Budacu de Jos - 4 buc., localitatea Jelna | | |
| 3 | Refacere eroziune maluri pârâuri care pun în pericol o porțiune de drum - 0,8 km, localitatea Căianu Mare | Comuna Căianu Mic | 60 |
| 4 | Refacere drum comunal DC 24 - 0,2 km, localitatea Manic | Comuna Chiochiș | 3 |
| | Refacere podețe beton - 4 buc., localitatea Manic | | |
| | Refacere drum comunal DC 24 - 0,1 km, localitatea Jimbor | | |
| 5 | Refacere podețe - 2 buc., localitatea Lunca Ilvei | Comuna Lunca Ilvei | 20 |
| 6 | Refacere pod beton DC 15A - 1 buc, localitatea Sântioana - Bârla | Comuna Mărișelu | 10 |
| 6) | Județul Botoșani Total, din care: | | 4.796 |
| 1 | Refacere podeț pe Str. Plopilor | Municipiul Botoșani | 1.000 |
| 2 | Refacere podeț pe DJ 208 T - cartier Călinești, oraș Bucecea | Orașul Bucecea | 14 |
| 3 | Refacere drum comunal DC 47 - sat Prisăcani - 1,00 km | Orașul Flămânzi | 114 |
| | Refacere podeț extravilan Flămânzi | | |
| | Refacere podeț pe Str. Buduhalei | | |
| | Refacere podeț pe Str. Principală | | |
| | Refacere gabioane pe o porțiune de 40 m, râu Varnița | | |
| 4 | Refacere podeț pe DS 130 0 + 200 | Comuna Albești | 30 |
| | Refacere podeț pe DS 130 0 + 400 | | |
| 5 | Refacere drumuri comunale: DC 59 A - sat Bălușenii Noi, DC 51 - sat Buzeni, DC 50 - sat Buzeni, DC 58 - sat Bălușeni, DC49 A - sat Draxini, DC49 - sat Draxini - 7,90 km | Comuna Bălușeni | 297 |
| | Refacere podeț pe DS 640 | | |
| | Refacere podeț pe DS 842 | | |
| | Refacere podeț pe DC 51 tuburi Premo - D800 | | |
| | Refacere podeț pe DC 51 - tuburi Premo - D600 | | |
| 6 | Refacere podeț pe DS 926 - sat Cerchejeni | Comuna Blândești | 7 |
| 7 | Refacere drumuri comunale: DC 68 D - Brăești, DC 68 Brăești - Poiana - 0,20 km | Comuna Brăești | 40 |
| | Refacere podeț peste pârâul Burduja, sat Popeni | | |
| 8 | Refacere podeț pe DS 277, sat Broscăuți | Comuna Broscăuți | 120 |
| | Refacere podeț pe DS 1360, sat Broscăuți | | |
| | Refacere podeț pe DS 1208, sat Broscăuți | | |
| | Refacere podeț pe DS 1420, sat Broscăuți | | |
| | Refacere podeț pe DS 1163, sat Broscăuți | | |
| | Refacere podeț pe DS 4, sat Broscăuți | | |
| | Refacere podeț pe DS 690, sat Broscăuți | | |

| | | | |
|----|--|-----------------------|-----|
| | Refacere podeț pe DS 31, sat Slobozia | | |
| | Refacere podeț pe DS 9, sat Slobozia | | |
| | Refacere podeț pe DS 81, sat Slobozia | | |
| 9 | Refacere drumuri comunale DC 46A - 1,80 km | Comuna Copălău | 190 |
| | Refacere pod pe DC 46D, sat Cotu | | |
| 10 | Refacere drumuri comunale: DC 52F - sat Coșula, DC 52 - sat Coșula, DC 52D - sat Pădureni - 6,41 km | Comuna Coșula | 168 |
| | Refacere podeț pe DS 272 | | |
| | Refacere 3 podețe distruse de pe DC 52 C | | |
| 11 | Refacere drumuri comunale: DC 71 A între Carasa - Cordăreni - 7 km | Comuna Corlăteni | 40 |
| 12 | Refacere podeț pe DS 189 | Comuna Curtești | 7 |
| 13 | Refacere drumuri comunale: DC17A - sat Iacobeni, DC17B - sat Strahotin, DC19 - sat Iacobeni - 8,582 km | Comuna Dângeni | 251 |
| | Refacere podețe - sat Hulub | | |
| | Refacere podețe - sat Iacobeni | | |
| 14 | Refacere drumuri comunale: DC 77 - sat Hilișeu, DC 76 - sat Pârâu Negru - 2 km | Comuna Dersca | 40 |
| 15 | Refacere drumuri comunale: DC 69 legătura Mateieni - Recea Verbea - 1,5 km | Comuna Dimăcheni | 15 |
| 16 | Refacere drumuri comunale: DC 21 Drăgușeni - Mileanca, DC 7 Drăgușeni - Sărata - 3,5 km | Comuna Drăgușeni | 370 |
| | Refacere podeț distrus de pe DS 367 | | |
| 17 | Refacere drum comunal DC 85 - sat Balinți - 1,00 km | Comuna Havârna | 20 |
| 18 | Refacere drum comunal DC 23A - sat Hănești - 0,1 km | Comuna Hănești | 3 |
| 19 | Refacere drum comunal DC 47 sat Hlipiceni - 1,6 km | Comuna Hlipiceni | 90 |
| 20 | Refacere drumuri comunale DC 81 și DCL 140 - sat Ibănești - 1,4 km | Comuna Ibănești | 28 |
| 21 | Refacere podețe pe DS 312 și DS 532 | Comuna Lunca | 3 |
| 22 | Refacere drumuri comunale: DC 12 - sat Sadoveni - 0,7 km | Comuna Manoleasa | 172 |
| | Refacere podeț pe DC 12 - sat Sadoveni | | |
| | Refacere podeț pe DE 597 - sat Sadoveni | | |
| | Refacere podeț pe DE 458 - sat Flondora | | |
| | Refacere podeț pe DS 198 - sat Manoleasa | | |
| | Refacere podeț pe DS 113 - sat Manoleasa | | |
| 23 | Refacere drumuri comunale: DC 62 - sat Cervicești, DC 62B - sat Costești, DC 62 - sat Cucorăni, DC 46, 47, 75 - sat Ipotești, DC 61B, DC 61C - sat Cătămărăști Deal, DC 61A - sat Cătămărăști și sat Stâncești, DC 62 sat Ipotești (asfalt) - 3,8 km | Comuna Mihai Eminescu | 131 |
| | Refacere podeț între DS 319; 320, sat Cucorăni | | |

| | | | |
|----|---|------------------------|-----|
| | Refacere podeț pe DC 62, sat Cervicești | | |
| | Refacere podeț cu șanț betonat (200 m) | | |
| | Refacere podeț pe DS 269, sat Ipotești | | |
| | Refacere podeț pe DS 196, sat Ipotești | | |
| | Refacere podeț pe DS 194, sat Ipotești | | |
| 24 | Refacere podețe pe drumul sătesc DS 17 - 5 bucăți | Comuna Mihăileni | 50 |
| 25 | Refacere drumuri comunale: DC 320 - sat Mileanca, DC 464 - sat Mileanca, DC 958 - sat Mileanca, DC 21 - sat Mileanca, DC 21 B - sat Scutari, DC 21 B - sat Codreni - 3,3 km | Comuna Mileanca | 52 |
| | Refacere podeț pe DS 56 | | |
| 26 | Refacere drum comunal DC 9A - sat Mitoc - 1,1 km | Comuna Mitoc | 32 |
| | Refacere podeț cu lungimea de 4 m în extravilan sat Mitoc | | |
| | Refacere podeț intravilan pe DC 9A cu lungimea de 4 m | | |
| 27 | Refacere drum comunal DC 65E - sat Dacia - 0,44 km | Comuna Nicșeni | 13 |
| 28 | Refacere drumuri comunale: DC 1005 - Crăiniceni, DC 2 Slobozia, DC 2 C Păltiniș - 1,45 km | Comuna Păltiniș | 96 |
| 29 | Refacere drum comunal DC 43 A - 0,10 km | Comuna Prăjeni | 9 |
| | Refacere podeț pe DE, zona Ciorogani | | |
| 30 | Refacere drumuri comunale: DC 65 - sat Costești, DC 65 A - sat Cișmea - 1,00 km | Comuna Răchiți | 72 |
| | Refacere podeț între DS 497 și DC 65F | | |
| | Refacere podeț cu șanț betonat | | |
| 31 | Refacere podeț pe DE 1279 - sat Sulița | Comuna Sulița | 219 |
| | Refacere podeț pe DS 275 - sat Sulița | | |
| | Refacere pod lemn între DS 716 și DS 748 - sat Sulița | | |
| 32 | Refacere drum comunal DC 37 - sat Cernești - 0,40 km | Comuna Todireni | 20 |
| 33 | Refacere drumuri comunale: DC 32 - Ionășeni, DC 32 C - Păsăteni, DC 32 A - Păsăteni - Buhăceni - 3,7 km | Comuna Trușești | 111 |
| 34 | Refacere pod pe DS 691, comuna Tudora | Comuna Tudora | 250 |
| 35 | Refacere drum comunal DC 18 B Mihai Viteazu - sat Plopenii Mici - 0,20 km | Comuna Ungureni | 18 |
| 36 | Refacere drumuri comunale: DC 74 - sat Gorovei, DC 71 - sat Gorovei, DC 72 C - sat Văculești, DC 72 A - sat Saucenița - 11,84 km | Comuna Văculești | 434 |
| | Refacere pod din beton armat pe DC 71 - sat Gorovei | | |
| 37 | Refacere drumuri comunale: DC 73 - sat Lunca, DC 67 sat Vârful Câmpului, DC 453 - sat Ionășeni, Sat DC 73 A Dobrinăuți - Hapăi - 2,35 km | Comuna Vârful Câmpului | 211 |
| | Refacere drum comunal DC 82 - sat Dobrinăuți - Hapăi - 2,00 km | | |
| 38 | Refacere pod pe DC 55 A Vlădeni extravilan, sat Brehuiești | Comuna Vlădeni | 2 |

| | | | |
|----|---|---------------------------|--------------|
| 39 | Refacere podeț pe DC 55 C Chiscovata Refacere drumuri comunale: DC 55 C - sat Chiscovata, DC 55 F - sat Vorona Teodoru - 0,80 km | Comuna Vorona | 57 |
| 7) | Județul Brașov Total, din care: | | 6.557 |
| 1 | Refacere DJ 104K - zona km 1 - 2 distrusă fundația drumului și asfaltul, acostamente, șanțuri pe o lungime de 0,600 km Refacere DJ 110 km 0 + 000 - 4,500 - spălări platformă drum și spălări covor asfaltic cu decopertare pe alocuri Refacere DJ 103A km 16,000 - 28,000 - inundare, acumulare de apă, scurgeri de pe versanți Refacere Pod DJ 103A km 16,000 - deteriorare infrastructură pod și rampe de acces Refacere Pod DJ 103A km 13,000 - deteriorare infrastructură pod și rampe de acces Refacere Pod DJ 103A km 18,000 - deteriorare infrastructură pod și rampe de acces Refacere podețe DJ 103A km 16,000 - 28,000 - deteriorare infrastructură podețe și rampe de acces, colmatare și fisuri - 5 podețe | Consiliul Județean Brașov | 2.714 |
| 2 | Refacere podeț Str. Gârcinului nr. 73 - colmatare și crăpături în structură | Municipiul Săcele | 30 |
| 3 | Refacere podeț strada 1 Mai - pilon central distrus Refacere pod Strada Fierăstrăului - piloni centrali distruși | Orașul Zărnești | 540 |
| 4 | Refacere podețe - colmatare 90%, modificare curs apă, depuneri aluviuni aprox. 2 m înălțime | Comuna Hârseni | 15 |
| 5 | Refacere podeț pe DF cu nr. inventar MFP 3351 (Km 1 + 300) - distrugere timpane și tubul de trecere | Comuna Vulcan | 12 |
| 6 | Refacere DC 25 - spălări platformă drum din macadam - 6 km | Comuna Hoghiz | 120 |
| 7 | Refacere zid de sprijin DJ 104 sat Șercăița - surpare mal drept afluiere 5 ml zid de sprijin Refacere podeț pietonal sat Șercăița - eroziune fundație, dezgolire fundație din beton mal stâng - prag de fund din BS distrus 100% | Comuna Șinca | 20 |
| 8 | Refacere DC 21 - spălări platformă drum și spălări covor asfaltic cu decopertare pe alocuri | Comuna Poiana Mărului | 50 |
| 9 | Refacere 2 podețe intravilan sat Prejmer - deteriorare infrastructură podeț și rampe de acces Refacere 3 podețe intravilan sat Lunca Călnicului - deteriorare infrastructură podețe și rampe de acces Refacere 4 podețe intravilan sat Stupinii Prejmerului - deteriorare infrastructură podețe și rampe de acces | Comuna Prejmer | 90 |
| 10 | Refacere podețe intravilan - deteriorare infrastructura podețe și rampe de acces, colmatare și fisuri - 7 podețe | Comuna Târlungeni | 1.660 |

| | | | |
|----|--|----------------------|--------------|
| | Refacere canal Valea Satului - inundare, scurgeri de pe versanți, subspălare fundație zid, distrugere structură zid - 1,100 km | | |
| 11 | Refacere podeț tubular DJ 131P km 2 + 100 - distrugere parțial zona de încastrare a tubului Refacere podeț DC 21A km 1 + 300 - distrugere reazeme platformă Refacere podeț dalat DC 107C km 0 + 150 - distrugere parțială a reazemelor podețului Refacere DC 107C km 2 + 550 - distrugere parțială 50 ml x 1,5 m | Comuna Șercaia | 51 |
| 12 | Refacere DC 66A - deteriorat terasament, strat asfalt datorită eroziunilor de mal - 30 m sat Toderița | Comuna Mândra | 90 |
| 13 | Refacere punte pietonală peste râul Buzău zona "La Făbrițuță" - subspălare fundație Refacere DC 49A km 13 + 000 - rupt de debitul de apă - 0,1 km Refacere pod pe DC 49 km 7 + 550 - sat Buzăiel - pod distrus Refacere pod - sat Buzăiel - pod avariat rampe acces spălate | Comuna Vama Buzăului | 1.165 |
| 8) | Județul Buzău Total, din care: | | 7.639 |
| 1 | Refacerea DC 222 în satul Ghiocari Refacere podeț tubular, la km 2 + 050 Consolidarea și refacerea DC 94 pe o lungime de 9 km Refacere a 2 podețe, în punctul Bratosin Aurica și la intrarea în satul Trestioara, în punctul Chiriță Rada Refacerea unui podeț tubular în cătunul Valea Odăii și a altui podeț în punctul Păltineanu Rada în cătunul Petcari Refacerea rețea alimentare cu apă | Comuna Chiliile | 614 |
| 2 | Refacere gabioane, stabilizare și protecție mal în zona DC 94 spre Șucea Reprofilare și refacere drum DC 93 pe o lungime de 650 ml Reprofilare și refacere DC 92 pe o lungime de 750 ml Refacere podeț tubular în punctul Gura Gârlei - Șucea ce face legătura între satele Șucea - Trestioara - Crevelești - Budești din comuna Chiliile și protecție maluri Refacere și consolidare punte pietonală în satul Cănești peste pârâul Sărățel, punctul Țigănuș | Comuna Cănești | 803 |
| 3 | Reabilitare DC 78 în satul Ulmet Reabilitare DC 85 Bozioru - Fișici - Găvanele - Nucu pe o lungime cumulată de 9 km | Comuna Bozioru | 379 |

| | | | |
|----|--|----------------------|--------------|
| 4 | Refacere și consolidare podeț ce traversează pâraul Bălăneasa către cătunul Timoiu | Comuna Brăești | 917 |
| | Refacere și consolidare podeț ce traversează pâraul Bălăneasa către cătunul Croitori | | |
| 5 | Refacerea DC 222, în satul Vârteju (face legătura cu comuna Chiliile) | Comuna Lopătari | 849 |
| 6 | Refacere DC 161 pe o lungime de 4 km | Comuna Bisoca | 492 |
| | Refacere DC 170 pe o lungime de 2 km | | |
| 7 | Refacerea drumurilor comunale și a drumurilor sătești pe o lungime de 37 km | Comuna Vintilă Vodă | 536 |
| | Reconstruirea podului de beton care face legătura între satele Nicușești, Petrăchești, Coca Antimirești și comuna Scorțoasa | | |
| 8 | Consolidare și refacere DC 102 Plavățu - Cireșu, pe raza localității Plavățu, pe o lungime cumulată de 350 ml | Comuna Mânzălești | 459 |
| 9 | Consolidare și refacere dig de apărare de pe râul Călnău de pe DC 121 | Comuna Valea Salciei | 1.095 |
| 10 | Refacere DC 84, în satul Corneanu și în satul Piatra Albă | Comuna Odăile | 338 |
| | Refacere DC 182 în satul Capul Satului și Scorșești | | |
| 11 | Execuția unui podeț provizoriu peste pâraul Călnău, ce face legătura între DJ 220 și satul Valea Șchiopului | Comuna Pardoși | 535 |
| 12 | Refacere și consolidare mal pentru protecție drum și punte în satul Colțu Pietrei, cătun Bonțu Mare - zona Ciotârnea | Comuna Siriu | 418 |
| 13 | Refacerea DC 60 între satele Valea Roatei și Punga, pe o lungime de 1,5 km | Comuna Cozieni | 85 |
| 14 | Refacerea drumurilor comunale din satele Topliceni, Răducești, Băbeni, Dedulești, pe o lungime cumulată de 5,1 km și a drumurilor sătești din satele Gura Făgetului și Ceairu pe o lungime cumulată de 0,95 km | Comuna Topliceni | 119 |
| 9) | Județul Caraș - Severin Total, din care: | | 1.155 |
| 1 | Refacere 2 parapeti metalici la un podeț de acces imobile nr. 18, 19, 20, 21 | Comuna Băuțar | 15 |
| | Refacere zid întors în dreptul culeii pod pe o lungime de 2,5 m | | |
| | Refacere zid de sprijin din beton și gardul metalic pe 43 m (Ulița Cimitirului) | | |
| | Refacere 0,15 km zid piatră drum comunal | | |
| 2 | Refacere 4,7 km DC 13 distrus cca 85% și rigole colmatate în satul Lindenfeld | Comuna Buchin | 501 |
| 3 | Refacere 95 ml zid de sprijin, 30 ml gabioane și 0,062 km surpări de maluri la DC 21 | Comuna Bucșnița | 23 |
| 4 | Refacere DC Bogâltin - Pogara - Poiana Lungă - Dobraia, 3,7 km, sat Pogara, sat Poiana Lungă, sat Dobraia | Comuna Cornereva | 364 |
| | Refacere DC Negiudin - Piatra Ilisova, 3,8 km, sat Cornereva | | |

| | | | |
|-----|--|-------------------------|--------------|
| 5 | Refacere pod pe DC "Ziua Liliacului" distrus covorul asfaltic pe 2 ml lungime, 1 m lățime și 10 cm grosime | Comuna Eftimie Murgu | 1 |
| 6 | Refacere corp drum comunal DC 49 pe diferite porțiuni în lungime totală de 168 ml, între orașul Moldova Nouă și satul Padina Matei | Comuna Gârnic | 8 |
| 7 | Refacere drum comunal Dănila pe 0,200 km, lățime 3 m, 0,1 m grosime corp drum | Comuna Ocna de Fier | 6 |
| 8 | Reabilitare pod Rugi, Strada Bisericii, refacere zid sprijin mal drept aval pod, sat Rugi, lungime 8 m, înălțime 3 m, lățime 0,4 m | Comuna Păltiniș | 2 |
| 9 | Refacere rigolă (rupere pereți și fund rigolă pe 110 ml), sat Belobreșca, piața agroalimentară | Comuna Pojejena | 21 |
| | Refacere podeț (spălat material strat suport tuburi beton cu deplasarea acestora, avariata și calea de acces pietonal), sat Belobreșca, piața agroalimentară | | |
| | Înlocuire țevă canalizare spre stația de epurare (distrusă țeva pe o lungime de 4 m), sat Belobreșca | | |
| | Refacere zid sprijin mal din piatră brută pe 30 ml, sat Șușca | | |
| 10 | Refacere pod carosabil din lemn, sat Pojejena, stația de epurare | Comuna Ramna | 172 |
| | Refacere DC 87 pe 2 km DC 87, Bărbosu - Valeapai (sat Bărbosu) | | |
| | Refacere 1,5 km. DC 87, Valeapai - Vermeș (sat Valeapai) | | |
| 11 | Refacere DC 87 pe o suprafață de 3.200 mp, Valeapai - Bărbosu (20% din suprafața totală de 16.000 mp, Bărbosu - Valeapai - hotar comuna Vermeș) | Comuna Rusca Montană | 2 |
| | Înlocuire conductă de aducțiune de-a lungul DJ 684, sat Rușchița (alimentează satul cu apă) | | |
| 12 | Refacere podeț sat Sasca Montană, zona Vârâț, în dreptul imobilelor nr. 116 și 718, avariate 4 buc. timpane | Comuna Sasca Montană | 1 |
| | Refacere 2 timpane podeț sat Bogodiniți, zona Cimitirului | | |
| 13 | Refacere podeț la strada Secaș, sat Slatina Timiș | Comuna Slatina Timiș | 35 |
| | Refacere 2 podețe străzi în sat Ilova | | |
| 14 | Refacere apărare mal pe 3 mp DC 91 | Comuna Târnova | 4 |
| | Refacere corp drum DC 91 pe 50 m lungime | | |
| | Refacere 12 ml parapet metalic la DC 89 | | |
| | Refacere 12 mp din DC 89 sat Târnova în dreptul imobilului cu nr. 61 | | |
| 10) | Județul Cluj Total, din care: | | 8.863 |
| 1 | Lucrări de refacere muzeu memorial Octavian Goga | Consiliul Județean Cluj | 500 |
| 2 | Refacere sistem rutier pe DC 101, muntele Săcel, L = 3.000 m, 11 podețe tubulare DN120 | Comuna Băișoara | 1.024 |

| | | | |
|----|---|-------------------------|-------|
| 3 | Refacere DC 128 C SMIDA, L = 700 m | Comuna Beliș | 110 |
| | Refacere DC 121, Dealu Botii, L = 800 m | | |
| 4 | Refacere DC 21 Buza - Lacu, L = 1.500 m | Comuna Buza | 618 |
| | Refacere DC 20 Buza - Rotunda, L = 1.500 m | | |
| 5 | Refacere baraj de acumulare, localitatea Călățele (domeniu public UAT Călățele) | Comuna Călățele | 1.495 |
| | Refacere conductă de apă potabilă din PEHD DN110, L = 500 m, localitatea Călățele | | |
| | Refacere conductă de canalizare PVC DN 315, L = 30 m, localitatea Călățele, Valea Călata | | |
| | Reamenajare drumuri comunale din piatră, L = 38,1 km | | |
| | Refacere DC 122C, L = 1.500 m, | | |
| | Refacere 10 tuburi pentru punți și podețe pietonale | | |
| 6 | Refacere infrastructură rutieră DC 21, L = 3,462 km: porțiuni Moara - Pe Vale, L = 1.191 m, porțiuni Rusu Vasile - Marina Ioan, L = 1.740 m, porțiuni Pârlog - Lăptărie, L = 531 m | Comuna Cătina | 370 |
| | Refacere infrastructură rutieră DC 22, L = 5,496 km: porțiuni post poliție - la Cruce), L = 777 m, porțiuni primărie - școală), L = 943 m, porțiuni biserica ortodoxă - cimitir), L = 716 m, porțiuni Feldioara - Copru), L = 3.060 m | | |
| 7 | Refacere DC 147 km 0 + 250 10 m | Comuna Chinteni | 1.289 |
| | Refacere DC 147 km 0 + 350 10 m | | |
| | Refacere străzi: 21 Decembrie, L = 455 m, George Enescu, L = 966, Kelemer Arpa, L = 816, Ion Creangă, L = 553 m, Munții Oaşului, L = 1.321 m, munții Godeanu, L = 290, Frasinului, L = 350 m, Retezat, L = 350 m | | |
| 8 | Refacere DC 91 L = 30 m afectat prin alunecare de teren (terasamente, structură rutieră, șanțuri) | Comuna Ciurila | 117 |
| | Reparații podeț DC 91 | | |
| 9 | Refacere podeț zona Zăhan, localitatea Soporul de Câmpie | Comuna Frata | 202 |
| | Refacere podeț zona Sanisaua, localitatea Soporul de Câmpie | | |
| | Refacere teren de sport, aflat în domeniul public al UAT Frata (săpătură și transport pământ, evacuare aluviuni) | | |
| 10 | Decolmatare aluviuni, pâraul Viștelaie, L = 300 m | Comuna Gilău | 24 |
| | Decolmatare aluviuni, pâraul Valea Viilor, L = 200 m | | |
| | Decolmatare aluviuni, pâraul Gușii, L = 350 m | | |
| 11 | Refacere DC 111 între localitățile Măguri și Măguri Răcătău, L = 3.000 m | Comuna Măguri - Răcătău | 202 |
| | Refacere DC 110 C Muntele Rece | | |
| 12 | Refacere DC 123 Bociu, Valea Bociului (refacere terasamente, reprofilări șanțuri rigole) L = 700 m | Comuna Mărgău | 931 |
| 13 | Refacere 3 podețe tubular transversal DN 800 (diametru | Comuna Moldovenești | 9 |

| | | | |
|-----|---|----------------------------|---------------|
| | nominal), L = 8 m în localitatea Bădeni | | |
| | Refacere 4 podețe tubulare transversale pe DC 82, DN 600 (diametru nominal), L = 8 m, sat Plăiești | | |
| | Refacere 1 podeț tubular transversal DN 800 (diametru nominal), L = 8 m, sat Pietroasa | | |
| | Refacere podeț tubular transversal DN 1200 (diametru nominal), L = 8 m în localitatea Pietroasa | | |
| | Refacere 2 podețe tubulare transversale DN 600 (diametru nominal), L = 8 m, sat Podeni | | |
| 14 | Refacere DC Jijești, L = 1.200 m | Comuna Mărișel | 58 |
| 15 | Refacere drum Scurta - Păltiniș, L = 4.000 m | Comuna Negreni | 333 |
| | Refacere drum Scurta - Frântura, L = 1.700 m | | |
| | Refacere drum Fabrica - Culmea Bucii, L = 2.000 m | | |
| | Refacere drum Valea Negrii - Caprafoi, L = 4.000 m | | |
| | Refacere drum Valea Negrii - Osoi, L = 1.100 m | | |
| | Refacere drum Valea Bisericii - Picleu, L = 2.400 m | | |
| | Refacere drum Ghermin - Runc - Duda, L = 2.300 m | | |
| 16 | Refacere sistem rutier: DC 131, L = 4.000 m | Comuna Poieni | 1.032 |
| | Refacere sistem rutier: DC 127 Valea Călata | | |
| | Refacere sistem rutier: pasarelă pietonală, pod metalic în dreptul carierei Morlaca Valea Călatei - Zona Roșu | | |
| | Refacere podeț dalat pe Pârăul Fișii | | |
| | Refacere sistem rutier: Valea Răoasa (podeț dalat, podeț tubular) | | |
| 17 | Refacere DC 130 km 0 + 740 Valea Vișag L = 50 m | Comuna Săcuieu | 426 |
| | Refacere podeț tubular Valea Lupului | | |
| | Lucrări de reparare stație tratare apă pârăul Breabăn, aflată în domeniul public al UAT Săcuieu | | |
| 18 | Refacere 2 poduri pietonale L = 35 m | Comuna Sâncraiu | 102 |
| | Refacere Stație pompare apă + înlocuire pompă, obiectiv aflat în domeniul public al UAT Sâncraiu | | |
| 19 | Refacere Podeț tubular DN 800, pe Strada Fanetei, localitatea Aruncuta | Comuna Suatu | 21 |
| 11) | Județul Covasna Total, din care: | | 10.145 |
| 1 | Reparații pod peste Râul Olt - Aita Mare pe DJ 131 km 7 + 366 | Consiliul Județean Covasna | 136 |
| 2 | Refacere/consolidare clădire Școala Gimnazială Băcel | Comuna Chichiș | 954 |
| | Refacere drum comunal DC27A și străzile din satul Băcel | | |
| | Refacere podețe sat Băcel | | |
| 3 | Reparații clădire școala primară din localitatea Lunca Mărcușului | Comuna Dobârlău | 2.705 |

| | | | |
|-----|--|---------------------------|--------------|
| | Refacerea a 7 podețe pe teritoriul administrativ al comunei Dobârlău | | |
| | Refacere drum comunal DC 15, DC 15A și DC 7A | | |
| | Reparații clădire Cămin Cultural Lunca Mărcușului | | |
| 4 | Refacere zid sprijin deteriorat în municipiul Târgu Secuiesc pentru stabilizarea alunecării de teren | Municipiul Târgu Secuiesc | 980 |
| 5 | Refacere pod peste pâraul Iarăș, în satul Iarăș | Comuna Hăghig | 477 |
| 6 | Refacere pod situat pe DC 1A peste pâraul Cașin km 5 + 070 | Comuna Sânzieni | 849 |
| | Refacerea lucrărilor de protecție a malurilor la podul peste pâraul Cașin - km 0 + 120 | | |
| 7 | Refacere pod peste Pârâul Bâsca Mare, comuna Comandău | Comuna Comandău | 750 |
| 8 | Refacerea podului peste râul Buzău la stația de apă, Strada Castelului | Orașul Întorsura Buzăului | 215 |
| | Refacerea a 3 podețe în sat Scrădoasa | | |
| | Refacere pod zona Boncota, localitatea Întorsura Buzăului | | |
| 9 | Refacere pod peste râul Buzău din zona brutăriei Zăbrătău | Comuna Sita Buzăului | 2.391 |
| | Refacere pod din beton peste râul Buzău care asigură accesul spre mănăstire | | |
| | Refacere pod din beton peste râul Buzău zona Cremenea | | |
| | Refacere pod peste râul Buzău din zona Chichirău - Crasna | | |
| 10 | Refacere 1 pod localitatea Oituz - comuna Brețcu | Comuna Brețcu | 180 |
| | Refacerea a 2 podețe în localitatea Brețcu | | |
| 11 | Refacere zid sprijin pe Strada Lungă ca urmare a alunecării de teren în comuna Valea Mare | Comuna Valea Mare | 61 |
| | Refacere podeț pe Strada Lungă - comuna Valea Mare | | |
| 12 | Reparație drum comunal DC 33B Vâlcele - Hetea | Comuna Vâlcele | 50 |
| 13 | Refacerea acostamentului a 10,4 km pe DC 9 | Comuna Zăbala | 173 |
| | Refacerea a 3 podețe pe teritoriul comunei Zăbala | | |
| 14 | Refacerea a 8 podețe în comuna Brateș | Comuna Brateș | 190 |
| 15 | Refacere podeț pe DC 7 pe teritoriul comunei Ghelînța | Comuna Ghelînța | 15 |
| 16 | Refacerea a 3 podețe pe teritoriul comunei Ilieni | Comuna Ilieni | 19 |
| 12) | Județul Dâmbovița Total, din care: | | 800 |
| 1 | Refacere pod avariat pe drum local, satul Gorgota, zona "Bleaju" | Comuna Răzvad | 450 |
| 2 | Refacere pod pe drum local sat Valea Lungă Ogrea | Comuna Valea Lungă | 350 |
| 13) | Județul Galați Total, din care: | | 1.994 |
| 1 | Refacere pod Corea - peste râpa satului Rediu | Comuna Bălășești | 123 |
| | Refacere Școala Gimnazială nr. 1 Bălășești | | |
| 2 | Refacere Strada DC 11 | Comuna Băneasa | 5 |

| | | | |
|------------|--|----------------------------|--------------|
| 3 | Refacere drum comunal, sat Puricani Refacere pod Aldești - Pânășești la limita dintre sat Aldești - sat Pânășești | Comuna Berești - Meria | 1.805 |
| 4 | Refacere Strada DC 102 (Dj 251J - Balan), sat Căuiești, Strada DC 102 (Totolici - Bănița), sat Căuiești Refacere podeț Dalat - Valea Gura Pârâului | Comuna Drăgușeni | 47 |
| 5 | Refacere podeț DN 400, sat Vameș, Strada Stadionului, podeț DN 600, sat Vameș, Strada Viilor, podeț DN 1000, sat Piscu, Strada Nucului | Comuna Piscu | 7 |
| 6 | Refacere DC 42 | Comuna Slobozia Conachi | 7 |
| 14) | Județul Gorj Total, din care: | | 4.222 |
| 1 | Refacere podeț peste Cernăzoara pe DJ 665 C la km 40 + 220, sat Cernădie, comuna Baia de Fier (circulația întreruptă) Refacere podeț pe DJ 665 la km 38 + 440, sat Cernădie, comuna Baia de Fier | Consiliul Județean Gorj | 865 |
| 2 | Refacere parte carosabilă a 0,750 km drum comunal (DC 34); 5 podețe (1 pe DC 34, 1 pe DS 44, 1 pe DC 35A, 1 pe DS 23, 1 pe DS 48) | Comuna Baia de Fier | 174 |
| 3 | Refacere pod pe DC 12 peste pârâul Cernăzoara; refacere podeț peste pârâul Călnic pe DE 2337; refacere podeț pe DS 19, peste pârâul Stoiana) - obiective aflate în domeniul public al comunei | Comuna Bumbăști - Pițic | 1.048 |
| 4 | Refacere și consolidare terasament drum sătesc DV 23, refacere zid de susținere taluz, sală de sport Liceul Tehnologic, sat Bălta | Comuna Runcu | 744 |
| 5 | Refacere și consolidare terasamente 1,8 km drumuri comunale (DC 22D - 1,8 km) și 8 podețe (1 pe DC 22B, 1 pe DS 4, 2 pe DV 37, 2 pe pârâul Tărăia), 1 pe DV 4, 1 pe DV 36) | Comuna Polovragi | 439 |
| 6 | Refacere 11 podețe (2 pe Str. Gruului, 1 pe Str. Stejarilor, 1 pe str. Gilorțel, 3 pe Str. Măgurii, 1 pe str. Bercești, 1 pe str. Opritești, 1 pe str. Huluba și 1 pe str. Tomeni peste pârâul Negrișoara; 5 punți pietonale peste pârâul Vâlceaua în sat Pociovaliștea) | Orașul Novaci | 812 |
| 7 | Refacere parte carosabilă la 1,7 km drum comunal (DC 60 - 1 km, DC 66 - 0,7 km), 1 podeț pe DS 1 | Comuna Alimpești | 140 |
| 15) | Județul Harghita Total, din care: | | 4.916 |
| 1 | Refacere mal pârâu Vârghiș aflat în proprietatea comunei - 0,15 km | Comuna Lueta | 20 |
| 2 | Refacere podeț sat Armășeni | Comuna Ciucsângeorgiu | 10 |
| 3 | Refacere DC ALSOMALOM - 0,05 km | Comuna Cozmeni | 10 |
| 4 | Refacere DC Tokeszzege - 2,45 km Refacere DC Racokszere - 2,45 Km | Comuna Mihăileni | 34 |

| | | | |
|-----|---|------------------------|--------------|
| 5 | Refacere zid de sprijin afectează structura de rezistență a DC 34 - 0,03 km Refacere rețea de canalizare menajeră - 0,05 km Refacere pod de lemn | Comuna Dealu | 313 |
| 6 | Refacere pod peste pâraul Homorodul Mare Mare Refacere drum comunal DC 26 - 1,4 km Refacere drum comunal - 0,5 km | Comuna Mărtiniș | 230 |
| 7 | Refacere drum comunal DC 81 - 1 km | Comuna Corbu | 9 |
| 8 | Refacere 2 poduri peste râul Olt | Comuna Sândominic | 400 |
| 9 | Refacere drum comunal DC 133 (km 7 + 420 - 11 + 420) - 4 km | Comuna Sântimbru | 350 |
| 10 | Refacere drum comunal DC 4 - 4 km Refacere zid de sprijin pentru consolidarea DC 6 - 0,05 km | Comuna Frumoasa | 230 |
| 11 | Refacere drum comunal DC 232 - 1,5 km Refacere drum comunal Baracos - 1 km Refacere drum comunal Pârâul Mare - 0,8 km | Comuna Lunca de Jos | 450 |
| 12 | Refacere DC FELSO - NYRKERT - 0,2 km | Comuna Ciumani | 10 |
| 13 | Refacere pod Iacobeni Refacere pod Cașinul Nou Refacere pod Imper Refacere drum comunal DC 117 - 0,1 km Refacere drum comunal DC 120 - 0,05 km | Comuna Plăieșii de Jos | 77 |
| 14 | Reabilitare pod (face legătura între sat Vrabia și hala CFR Vrabia) Refacere DC 124 - 0,2 km Refacere DC 136 - 0,8 km Refacere DC 341 - 1,6 km Refacere stație de epurare | Comuna Tușnad | 2.695 |
| 15 | Refacere șanț de scurgere ape pluviale pe E578 proprietatea comunei | Comuna Voșlăbeni | 78 |
| 16) | Județul Hunedoara Total din care: | | 2.089 |
| 1 | Refacerea drumului comunal DC 103A și a 2 podețe în localitatea Văləri, comuna Toplița | Comuna Toplița | 218 |
| 2 | Refacerea drumului comunal DC 79 în localitatea Sibişel, comuna Râu de Mori Refacerea drumului comunal DC 79A și a unui podeț, în localitatea Ohaba Sibişel, comuna Râu de Mori | Comuna Râu de Mori | 69 |
| 3 | Refacerea drumului comunal DC 99 în localitatea Vălioara, comuna Răchitova | Comuna Răchitova | 60 |
| 4 | Refacerea drumului comunal DC 160A în localitatea | Comuna Burjuc | 712 |

| | | | |
|-----|---|--------------------------|---------------|
| | Glodghilești, comuna Burjuc | | |
| | Refacerea drumului comunal DC 160 și a 2 podețe în localitățile Glodghilești, Brădățel, Petrești și Tisa, comuna Burjuc | | |
| 5 | Refacerea drumului comunal DC 171 în localitatea Lunca, comuna Baia de Criș | Comuna Baia de Criș | 106 |
| | Refacerea a 6 podețe în localitatea Lunca, comuna Baia de Criș | | |
| | Refacerea a 7 podețe în localitatea Cărăstău, comuna Baia de Criș | | |
| | Refacerea a 3 podețe în localitatea Țebea, comuna Baia de Criș | | |
| 6 | Refacerea drumului comunal DC 28A și a 3 podețe, în localitatea Balșa comuna Balșa | Comuna Balșa | 350 |
| | Refacerea drumului comunal DC 29 în localitatea Ardeu, comuna Balșa | | |
| | Refacerea drumului comunal DC 25A în localitatea Galbina, comuna Balșa | | |
| | Refacerea drumului comunal DC 24A în localitatea Vălișoara, comuna Balșa | | |
| 7 | Refacerea drumului comunal DC 131 Săcămaș - Dumbrăvița și a unui podeț în comuna Ilia | Comuna Ilia | 291 |
| | Refacerea drumului comunal DC 152 Valea Lungă - Coaja și a unui pod în comuna Ilia | | |
| | Refacerea a 2 străzi și a unui podeț în localitatea Valea Lungă, comuna Ilia | | |
| | Refacerea drumului comunal DC 151A în localitatea Sârbi, comuna Ilia | | |
| 8 | Refacerea drumului comunal DC 58D, în localitatea Ludeștii de Sus, comuna Orăștioara de Sus | Comuna Orăștioara de Sus | 138 |
| | Refacerea drumului comunal DC 58B, în localitatea Costești Deal, comuna Orăștioara de Sus | | |
| 9 | Refacerea drumului comunal DC 111 în localitatea Alun, comuna Bunila | Comuna Bunila | 47 |
| 10 | Refacerea unui podeț în localitatea Stejărel, comuna Luncoiu de Jos | Comuna Luncoiu de Jos | 7 |
| 11 | Refacerea drumului comunal DC 93 și a 2 podețe, localitatea Poieni, comuna Densuș | Comuna Densuș | 72 |
| 12 | Refacerea a 2 străzi și a 3 podețe în localitatea Petros, comuna Baru | Comuna Baru | 19 |
| 17) | Județul Iași Total, din care: | | 23.778 |

| | | | |
|----|--|------------------------|-------|
| 1 | Refacere DC, loc. Dumbrava, 1,10 km | Comuna Ciurea | 69 |
| | Refacere DC, loc. Lunca Cetățuui, 0,34 km | | |
| | Refacere DC, loc. Piciorul Lupului, 0,37 km | | |
| 2 | Refacere DC, loc. Arama, 0,50 km | Comuna Coarnele Caprei | 670 |
| | Refacere DC, loc. Coarnele Caprei, 2,00 km | | |
| | Refacere DC, loc. Arama, 1,05 km | | |
| | Refacere DC, loc. Coarnele Caprei, 6,18 km | | |
| | Refacere DC, loc. Petroșica, 0,50 km | | |
| 3 | Refacere 6 podețe, loc. Fântânele | Comuna Fântânele | 620 |
| | Refacere DC, loc. Fântânele, 0,90 km | | |
| 4 | Refacere DC, loc. Hărmăneștii Vechi, 1,00 km | Comuna Hărmănești | 240 |
| | Refacere 2 podețe, loc. Hărmăneștii Vechi | | |
| | Refacere DC, loc. Hărmăneștii Vechi, 2,10 km | | |
| 5 | Refacere DC, loc. Oboroceni, 1,05 km | Comuna Heleșteni | 150 |
| | Refacere rigole dislocate, loc. Hărmăneasa, 45,00 ml | | |
| 6 | Refacere DC, loc. Lespezi, 2,00 km | Comuna Lespezi | 30 |
| 7 | Refacere DC, loc. Mădârjac, 2,50 km | Comuna Mădârjac | 100 |
| 8 | Refacere DC, loc. Boșteni, 0,40 km | Municipiul Pașcani | 192 |
| | Refacere 2 podețe, localitatea Blăgești | | |
| | Refacere podeț, localitatea Boșteni | | |
| | Refacere DC, loc. Boșteni, 2,30 km | | |
| | Refacere DC, loc. Gâștești, 1,30 km | | |
| | Refacere DC, loc. Lunca, 1,00 km | | |
| | Refacere DC, loc. Sodomeni, 0,50 km | | |
| 9 | Refacere DC, loc. Cotu Morii, 0,80 km | Comuna Popricani | 49 |
| | Refacere DC, loc. Popricani, 0,50 km | | |
| | Refacere DC, loc. Țipilești, 1,20 km | | |
| 10 | Refacere DC, loc. Bălteni, 0,80 km | Comuna Probota | 1.323 |
| | Refacere DC, loc. Perieni, 2,04 km | | |
| | Refacere 3 poduri, loc. Perieni | | |
| | Refacere DC, loc. Bălteni, 1,36 km | | |
| | Refacere podeț, loc. Bălteni | | |
| | Refacere DC, loc. Perieni, 5,42 km | | |
| | Refacere DC, loc. Probota, 2,57 km | | |
| 11 | Refacere DC, loc. Bocnița, 0,25 km | Comuna Sinești | 216 |
| | Refacere DC, loc. Osoi, 2,10 km | | |
| | Refacere DC, loc. Sinești, 0,75 km | | |
| | Refacere DC, loc. Stornești, 0,40 km | | |

| | | | |
|---|--|---------------------------------|-------|
| 12 | Refacere DC, loc. Berezlogi, 4,00 km | Comuna Sirețel | 150 |
| | Refacere pod, loc. Slobozia | | |
| 13 | Refacere 2 podețe, loc. Brătești | Comuna Stolniceni - Prăjescu | 4.215 |
| | Refacere DC, loc. Brătești, 1,50 km | | |
| | Refacere podeț, loc. Cozmești | | |
| | Refacere DC, loc. Cozmești, 2,50 km | | |
| | Refacere podeț, loc. Stolniceni - Prăjescu | | |
| | Refacere DC, loc. Stolniceni - Prăjescu, 2,00 km | | |
| | Refacere DC, loc. Brătești, 2,80 km | | |
| | Refacere 2 podețe, loc. Cozmești | | |
| 14 | Refacere DC, loc. Iorcani, 0,90 km | Comuna Tătăruși | 935 |
| | Refacere DC, loc. Pietrosu, 1,70 km | | |
| | Refacere DC, loc. Tătăruși, 1,90 km | | |
| | Refacere DC, loc. Uda, 0,60 km | | |
| | Refacere DC, loc. Iorcani, 2,50 km | | |
| | Refacere DC, loc. Pietrosu, 3,70 km | | |
| | Refacere DC, loc. Tătăruși, 5,00 km | | |
| | Refacere DC, loc. Uda, 4,20 km | | |
| | Refacere DC, loc. Vâlcica, 3,50 km | | |
| | 15 | | |
| Refacere DC, loc. Țibana, 0,50 km | | | |
| Refacere DC, loc. Glodenii Gândului, 6,085 km | | | |
| 16 | Refacere DC, loc. Griești, 0,95 km | Comuna Țibănești | 206 |
| | Refacere DC, loc. Jigoreni, 1,02 km | | |
| | Refacere DC, loc. Răsboieni, 0,92 km | | |
| | Refacere DC, loc. Tungujei, 1,00 km | | |
| | Refacere podeț, loc. Tungujei | | |
| | Refacere DC, loc. Țibănești, 0,50 km | | |
| 17 | Refacere DC, loc. Cârniceni, 0,40 km | Comuna Țigănași | 480 |
| | Refacere 3 poduri, loc. Kogălniceanu | | |
| | Refacere DC, loc. Kogălniceanu, 2,63 km | | |
| | Refacere punte pietonală, loc. Kogălniceanu | | |
| | Refacere DC, loc. Stejarii, 1,92 km | | |
| | Refacere DC, loc. Țigănași, 0,65 km | | |
| 18 | Refacere DC, loc. Crivești, 0,02 km | Comuna Vânători | 649 |
| | Refacere DC, loc. Hârtoape, 1,00 km | | |
| | Refacere DC, loc. Vânători, 1,50 km | | |

| | | | |
|----|---|-------------------------------|-------|
| | Refacere DC, loc. Vlădnicuț, 0,50 km | | |
| 19 | Refacere DC, loc. Lungani, 1,50 km | Comuna Voinești | 424 |
| | Refacere DC, loc. Schitu Stavnic, 0,30 km | | |
| | Refacere DC, loc. Slobozia, 0,95 km | | |
| | Refacere DC, loc. Voinești, 0,25 km | | |
| | Refacere DC, loc. Lungani, 1,50 km | | |
| | Refacere DC, loc. Schitu Stavnic, 1,00 km | | |
| | Refacere DC, loc. Slobozia, 2,20 km | | |
| | Refacere DC, loc. Vocotești, 4,50 km | | |
| | Refacere DC, loc. Voinești, 9,00 km | | |
| 20 | Refacere 9 podețe, loc. Alexandru Ioan Cuza | Comuna Alexandru Ioan Cuza | 1.605 |
| | Refacere DC, loc. A.I. Cuza, 1,10 km | | |
| | Refacere DC, loc. Kogălniceanu, 0,70 km | | |
| 21 | Refacere DC, loc. Buhăieni, 2,20 km | Comuna Andrieșeni | 141 |
| | Refacere DC, loc. Drăgănești, 0,60 km | | |
| | Refacere DC, loc. Fântânele, 0,30 km | | |
| | Refacere DC, loc. Glăvănești, 4,50 km | | |
| 22 | Refacere DC, loc. Balș, 0,50 km | Comuna Balș | 33 |
| | Refacere DC, loc. Boureni, 1,15 km | | |
| 23 | Refacere pod, loc. Cotârgaci | Comuna Bălțați | 2.510 |
| 24 | Refacere DC, loc. Ciohorăni, 1,60 km | Comuna Ciohorăni | 150 |
| 25 | Refacere DC, loc. Ciortești, 2,70 km | Comuna Ciortești | 122 |
| | Refacere DC, loc. Coropcenii, 1,50 km | | |
| | Refacere DC, loc. Deleni, 0,50 km | | |
| | Refacere DC, loc. Rotăria, 0,60 km | | |
| | Refacere DC, loc. Șerbești, 0,80 km | | |
| 26 | Refacere 4 poduri, loc. Comarna | Comuna Comarna | 980 |
| | Refacere DC, loc. Comarna, 5,20 km | | |
| 27 | Refacere DC, loc. Podolenii de Sus, 0,90 km | Comuna Cozmești | 100 |
| 28 | Refacere DC, loc. Cristești, 8,35 km | Comuna Cristești | 644 |
| | Refacere DC, loc. Homița, 2,05 km | | |
| 29 | Refacere DC, loc. Cucuteni, 0,50 km | Comuna Cucuteni | 24 |
| | Refacere DC, loc. Săcărești, 0,70 km | | |
| 30 | Refacere DC, loc. Dumești, 9,54 km | Comuna Dumești | 418 |
| | Refacere DC, loc. Păușești, 11,36 km | | |
| 31 | Refacere DC, loc. Cărbunari, 0,60 km | Comuna Grajduri | 24 |
| | Refacere DC, loc. Corcodel, 0,80 km | | |
| | Refacere DC, loc. Pădureni, 0,50 km | | |

| | | | |
|----|--|--------------------------|-------|
| 32 | Refacere DC, loc. Dancu, 0,03 km | Comuna Holboca | 30 |
| | Refacere DC, loc. Valea Lungă, 0,70 km | | |
| 33 | Refacere DC, loc. Alexeni, 0,50 km | Comuna Ipatele | 484 |
| | Refacere pod, loc. Bâcu | | |
| | Refacere podeț, loc. Bâcu | | |
| | Refacere DC, loc. Bâcu, 3,40 km | | |
| | Refacere podeț, loc. Cuza Vodă | | |
| | Refacere DC, loc. Cuza Vodă, 4,12 km | | |
| | Refacere podeț, loc. Ipatele | | |
| | Refacere DC, loc. Ipatele, 2,70 km | | |
| 34 | Refacere DC, loc. Miroslovești, 0,70 km | Comuna Miroslovești | 540 |
| | Refacere 2 poduri, loc. Miroslovești | | |
| | Refacere DC, loc. Soci, 0,40 km | | |
| | Refacere podeț, loc. Soci | | |
| 35 | Refacere DC, loc. Budești, 0,50 km | Comuna Mogoșești | 41 |
| | Refacere DC, loc. Mogoșești, 1,50 km | | |
| 36 | Refacere 2 podețe, loc. Mogoșești - Siret | Comuna Mogoșești - Siret | 110 |
| | Refacere DC, loc. Mogoșești - Siret, 0,20 km | | |
| | Refacere podeț, loc. Muncelul de Sus | | |
| | Refacere DC, loc. Muncelul de Sus, 2,60 km | | |
| 37 | Refacere DC, loc. Boureni, 2,50 km | Comuna Moțca | 540 |
| | Refacere DC, loc. Moțca, 2,90 km | | |
| 38 | Refacere DC, loc. Hândrești, 0,50 km | Comuna Oțeleni | 56 |
| | Refacere DC, loc. Oțeleni, 1,80 km | | |
| 39 | Refacere pod, localitatea Plugari | Comuna Plugari | 1.000 |
| 40 | Refacere DC, loc. Breazu, 5,00 km | Comuna Rediu | 146 |
| | Refacere DC, loc. Rediu, 1,10 km | | |
| | Refacere DC, loc. Tăutești, 1,20 km | | |
| 41 | Refacere DC, loc. Răchiteni, 8,95 km | Comuna Răchiteni | 350 |
| | Refacere DC, loc. Izvoarele, 2,00 km | | |
| 42 | Refacere DC, loc. Românești, 1,64 km | Comuna Românești | 22 |
| 43 | Refacere DC, loc. Rădeni, 7,50 km | Comuna Roșcani | 855 |
| | Refacere DC, loc. Roșcani, 7,50 km | | |
| 44 | Refacere DC, loc. Dumbrăvița, 1,40 km | Comuna Ruginoasa | 148 |
| | Refacere DC, loc. Rediu, 1,35 km | | |
| | Refacere DC, loc. Ruginoasa, 1,20 km | | |
| | Refacere DC, loc. Vascani, 0,70 km | | |

| | | | |
|-----|--|--------------------|--------------|
| 45 | Refacere DC, loc. Boroșești, 0,35 km | Comuna Scânteia | 43 |
| | Refacere DC, loc. Rediu, 0,40 km | | |
| | Refacere DC, loc. Tufeștii de Sus, 0,62 km | | |
| 46 | Refacere DC, loc. Bădeni, 0,70 km | Comuna Scobinți | 24 |
| | Refacere DC, loc. Scobinți, 0,50 km | | |
| 47 | Refacere DC, loc. Căuești, 1,00 km | Comuna Șcheia | 118 |
| | Refacere DC, loc. Cioca Boca, 0,50 km | | |
| | Refacere DC, loc. Poiana Șcheii, 0,20 km | | |
| | Refacere DC, loc. Șcheia, 4,20 km | | |
| 48 | Refacere DC, loc. Chișcăreni, 1,53 km | Comuna Șipote | 79 |
| | Refacere DC, loc. Iazu Nou, 0,55 km | | |
| | Refacere DC, loc. Iazu Vechi, 1,64 km | | |
| | Refacere DC, loc. Mitoc, 0,25 km | | |
| 49 | Refacere DC, loc. Suhuleț, 1,10 km | Comuna Tansa | 60 |
| | Refacere DC, loc. Tansa, 1,90 km | | |
| 50 | Refacere pod, loc. Goruni | Comuna Tomești | 1.000 |
| 51 | Refacere DC, loc. Trifești, 4,50 km | Comuna Trifești | 112 |
| | Refacere DC, loc. Vladomira, 0,10 km | | |
| | Refacere DC, loc. Zaboloteni, 0,80 km | | |
| 52 | Refacere DC, loc. Conțești, 2,00 km | Comuna Valea Seacă | 247 |
| | Refacere DC, loc. Topile, 1,00 km | | |
| | Refacere DC, loc. Valea Seacă, 1,50 km | | |
| 53 | Refacere DC, loc. Icușeni, 2,00 km | Comuna Victoria | 114 |
| 54 | Refacere pod, loc. Borșa | Comuna Vlădeni | 161 |
| | Refacere 2 podețe, loc. Borșa | | |
| | Refacere DC, loc. Borșa, 1,70 km | | |
| | Refacere DC, loc. Broșteni, 1,55 km | | |
| | Refacere DC, loc. Vâlcelele, 0,90 km | | |
| | Refacere DC, loc. Vlădeni, 0,90 km | | |
| 18) | Județul Maramureș Total, din care: | | 1.120 |
| 1 | Refacere DC 82, afectat de alunecare de teren, viituri/surgeri de pe versanți 0,27 km | Comuna Mireșu Mare | 280 |
| 2 | Refacere drum comunal DC 96 afectat de torenți, lungime 7 km, sat Corni | Comuna Bicz | 840 |
| | Refacere drum comunal DC 95 afectat de torenți, lungime 2 km, sat Ciuta | | |
| | Refacere drum comunal afectat de torenți, lungime 6 km, sat Bicz - Valea Ursului, Groapă, Halaștau, Situri, Armina | | |
| 19) | Județul Mehedinți Total, din care: | | 1.827 |

| | | | |
|-----|---|---------------------------|--------------|
| 1 | Refacere DC 45 degradat pe 1 km, DC 44 degradat pe 1 km satele Cârșu, Brateș, Crainici, DC 42 degradat pe 1 km, podeț DC 42 satele Brateș, Comănești, DC 43 degradat pe 0,5 km - sat Bala de Sus | Comuna Bala | 380 |
| 2 | Refacere drum comunal DC 91 degradat pe 0,1 km și podul care traversează DC 91 sat Petra | Comuna Bâcleș | 100 |
| 3 | Refacere ulițe sătești degradate pe 2,58 km în satele Făuroaia și Coșovăț, DC 82 degradat pe 2,4 km - sat Breznița Motru | Comuna Breznița Motru | 168 |
| 4 | Refacere DC 81B degradat pe 1 km - sat Rocșoreni, DC 81A degradat pe 1,2 km - sat Golineasa, DC 83A degradat pe 2,3 km - sat Dumbrava de Sus | Comuna Dumbrava | 434 |
| 5 | Refacere drum comunal (intersecția cu DC 87) degradat pe 1,3 km sat Vișina | Comuna Greci | 91 |
| 6 | Refacere DC 58 degradat pe 0,4 km - sat Șiroca | Comuna Godeanu | 24 |
| 7 | Refacere DC 17 degradat pe 2 km - sat Dumbrăvița, DC 15 degradat pe 1 km - sat Priboiești, DC 15A degradat pe 1 km - sat Selișteni, DC 18 degradat pe 1 km - sat Borogea, DC 17A spre Dumbrăvița degradat pe 1 km - sat Oprănești | Comuna Husnicioara | 420 |
| 8 | Refacere un pod casetat transversal pe DC 59, DC 19 degradat pe 1 km - sat Gutu | Comuna Prunișor | 90 |
| 9 | Refacere DC 51 degradat pe 2 km - sat Șișești | Comuna Șișești | 120 |
| 20) | Județul Mureș Total, din care: | | 802 |
| 1 | Refacere nr. poduri - 1 Refacere nr. podețe - 7 | Comuna Lunca Bradului | 580 |
| 2 | Refacere nr. poduri - 2 | Comuna Saschiz | 99 |
| 3 | Refacere nr. podețe - 5 | Comuna Vânători | 100 |
| 4 | Refacere km DC - 1,05 | Comuna Măgherani | 23 |
| 21) | Județul Neamț Total, din care: | | 9.539 |
| 1 | Decolmatare albie zona pilelor amonte - aval la podul din beton armat peste râul Cracău, pe DJ 155G, km 1 + 616, sat Bodești, com. Bodești Recalibrare albie zona pilelor amonte - aval, refacere apărare mal dreapta avariata și refacere suprastructură la podul din beton armat pe DJ 155B, peste râul Ozana în pct. Manole Mărculeț, sat Timișești, comuna Timișești | Consiliul Județean Neamț | 315 |
| 2 | Regularizare albie pârâu Cuiejdi la Piatra - Neamț - baraj retenție, capăt amonte lucrare de regularizare, municipiul Piatra - Neamț | Municipiul Piatra - Neamț | 154 |
| 3 | Refacere canal betonat preluare ape pluviale, str. Avram Iancu, pe L = 0,24 km, cartier Petru Rareș | Municipiul Roman | 13 |
| 4 | Refacere punte pietonală, fosta școală Secu, pe L = 0,008 km sat Secu | Orașul Bicaz | 98 |

| | | | |
|---|---|--------------------------|-----|
| | Refacere platformă din balast DC Izvorul Alb pe L = 0,3 km sat Izvoru Alb | | |
| | Refacere platformă din balast DC Izvorul Alb pe L = 0,15 km sat Izvoru Alb | | |
| | Refacere punte pietonală pe L = 8 m, erodare mal stâng pârâul Izvorul Alb, sat Izvoru Alb | | |
| 5 | Refacere acces punte pietonală distrusă, pe L = 30 ml sat Chintinici | Orașul Roznov | 15 |
| | Refacere acces punte pietonală distrusă, pe L = 100 ml sat Chintinici | | |
| | Refacere acces punte pietonală distrusă, pe L = 20 ml sat Chintinici | | |
| | Refacere acces punte pietonală distrusă, pe L = 40 ml sat Chintinici | | |
| 6 | Refacere punte pietonală, str. Tâbăcari, pe L = 200 m | Orașul Târgu - Neamț | 10 |
| 7 | Refacere mal stâng/drept, executare gabioane pe L = 25 ml, pod, aval pensiune Maria, pr. Agapia, sat Agapia | Comuna Agapia | 147 |
| | Refacere mal stâng executare culee stânga, gabioane pe L = 18 ml, pod, pct. Mihalache, pr. Agapia, sat Agapia | | |
| | Refacere pod pârâul Agapia, pe L = 20 ml, pct. Băicănescu, sat Agapia | | |
| | Refacere podeț L = 18 ml, pârâul Agapia, pct. Olteanu, sat Agapia | | |
| | Refacere podeț L = 18 ml, pârâul Topolița, pct. Adiaconiței, sat Săcălușești | | |
| | Refacere podeț L = 18 ml, pârâul Topolița, str. Ghindăoani, sat Săcălușești | | |
| 8 | Erodare mal drept cu afectarea platformei pct. Cojoc Haralambie, sat Vădurele | Comuna Alexandru cel Bun | 150 |
| | Refacere gabion pe 2 etaje str. Secu Vaduri L = 0,03 km, sat Vădurele | | |
| | Refacere pod pe structură metalică cu platformă de lemn peste pârâul Secu Vaduri (culee de beton mal stâng distrusă, pilă pod pe saltea de gabion înclinată, platformă pod din lemn distrusă), sat Vădurele | | |
| | Refacere apărare mal pârâu Secu Vaduri pe L = 0,1 km, sat Vădurele | | |
| | Decolmatore podeț pct. Ciungi, sat Vădurele | | |
| | Decolmatore platformă DC 132, sat Vădurele | | |
| | Refacere pod din lemn autopietonal cu structură metalică, sat Bistrița | | |
| | Protecție pod CFR prin decolmatore pârâu Valea Mare punct pod CFR L = 0,05 km, sat Bistrița | | |

| | | | |
|----|--|--------------------------|-------|
| | Refacere apărare mal drept, sat Bistrița | | |
| | Decolmatare podeț din tuburi de beton Str. Magnoliei | | |
| 9 | Refacere timpâne și umpluturi rampe acces podeț tubular pe drum sătesc, peste pr. Precista diametru = 1200, punct Pojoreanu, sat Izvoare | Comuna Bahna | 9 |
| | Refacere platformă din balast DC 101 pe L = 1,0 km, sat Broșteni | | |
| 10 | Refacere podeț tubular fam. Chindea pe L = 0,03 km, sat Telec, cătun Bistra | Comuna Bicazu - Ardelean | 121 |
| | Refacere acces locuințe prin decolmatare albie pârâu Borviz pe L = 0,9 km, Fam. Caia - intrare fond forestier, sat Telec | | |
| | Decolmatare podeț lemn fam. Caia - intrare fond forestier, sat Telec | | |
| | Refacere apărare mal pentru apărare a DJ127A pe L = 0,02 km, punct Zolti, sat Telec | | |
| | Refacere apărare mal DJ 127A, pe L = 0,3 km, pr. Jidan, sat Telec | | |
| | Refacere acces locuințe prin decolmatare albie pârâu Borviz pe L = 0,3 km, sat Telec | | |
| | Refacere apărare mal, Gabion saltea + 2 etaje, cătun Lunca punct Florea, Râul Bicaz, sat Bicaz Ardelean | | |
| 11 | Decolmatare platformă drum comuna DC Lipchieș - fam. Sandu Dănilă - fam. Panțir Marian pe L = 0,3 km, sat Bicaz - Chei | Comuna Bicaz - Chei | 133 |
| | Refacere acces locuințe prin decolmatare albie amonte capăt îndiguit, canal scurgere pârâu Lipchieș pe L = 1,0 km, sat Bicaz Chei | | |
| | Refacere fundație zid de sprijin afectată (stânga + dreapta) pârâu Ivaneș pe DC 127 pe L = 0,35 km, sat Ivaneș | | |
| | Refacere apărare de mal drept din arocamente, în dreptul proprietății I.I. Bârsan pe râul Bicaz, pe L = 0,1 km sat Bicaz Chei | | |
| | Refacere podeț din lemn distrus pe pârâu Ivaneș, fam. Scoruș Nicu, sat Ivaneș | | |
| | Refacere mal drept pârâu Dămuc pe L = 0,3 km, sat Ivaneș | | |
| 12 | Refacere rigole din beton și decolmatare șanțuri pe DC 196 pe L = 0,8 km, sat Borca | Comuna Borca | 1.102 |
| | Refacere corp drum pe DC 156 pe L = 0,08 km, punctele la Chiper, Tărăță Mugurel, Muraru, sat Borca | | |
| | Refacere corp drum pe DC 156 pe L = 1,9 km, pod Simionescu - pod Stigioara, sat Borca | | |
| | Refacere pod beton armat pe curs apă Borca, pct. la Chiper, pe L = 0,012 km, sat Borca | | |

| | | | |
|----|---|------------------|-----|
| | Consolidare pod beton armat pe curs apă Borca, punct Tarata, pe L = 0,007 km, sat Borca | | |
| | Refacere pod punct Murariu C L = 0,007 km, sat Borca | | |
| | Refacere infrastructură alimentare apă potabilă pe L = 1.100 m, sat Borca, com. Borca | | |
| | Refacere acces locuințe prin decolmatare albie pârâul Borca pe L = 0,25 km, sat Borca, com. Borca | | |
| | Refacere corp drum pe DC pe torent Leonte pe L = 0,31 km, sat Soci | | |
| | Refacere corp drum pe DC de la biserică până la Dumitriu Mihai pe L = 0,3 km, sat Soci | | |
| | Refacere corp drum pe DC 196 de la Dumitriu Mihai până la biserica pe L = 0,58 km, sat Soci | | |
| | Refacere culee mal drept la podul din beton afectat pe DC 156, pct. Chiriac, sat Borca | | |
| | Refacere culee și aripi pod, ambele maluri, pod beton armat pe DC 156, pct. Anica Simionescu, sat Borca | | |
| | Refacere platformă drum din balsat DC 196, pe L = 3 km, de la fam. Ursu până la biserică, sat Pârâul Cârjei | | |
| 13 | Refacere punte pietonală din beton armat, zona Obor, râul Cracău, satul Bodești | Comuna Bodești | 2 |
| 14 | Refacere podeț distrus , pârâul Nechit, pct. legătura Str. Morii cu Str. Livezii | Comuna Borlești | 11 |
| | Decolmatare podeț pe DS Aleea Cucului, din DJ156 - pct. Maței, satul Borlești | | |
| | Refacere podeț distrus, pârâul Nechit, pct. Prundu Ghiță și pct. Stan Costică | | |
| 15 | Refacere culee dreapta podeț km 7+400, DJ 155F, amonte de cămin cultural, satul Ceahlău | Comuna Ceahlău | 281 |
| | Refacere gabioane apărare mal podeț, fam. Sava Dumitru, satul Ceahlău | | |
| | Refacere punte metalică, fam. Sava Dumitru, satul Ceahlău | | |
| | Refacere culee dreapta podeț, fam. Platon, satul Ceahlău | | |
| | Refacere culee dreapta pod, DJ 155 F, km 8, satul Ceahlău | | |
| | Refacere apărare mal drept, zid beton, pârâu Schit, satul Ceahlău | | |
| 16 | Refacere pod din lemn, pod Țuțuianu Andrișaoaia L = 15 m, satul Cracăul Negru | Comuna Crăcăoani | 553 |
| | Protecție pod acces prin decolmatare pârâu Cracăul Negru punct pod Țuțuianu Andrișaoaia L = 0,2 km, satul Cracăul Negru | | |
| | Decolmatare podeț, punct Dumitru Dogaru Troiță, satul Cracăul Negru | | |

| | | | |
|----|--|---------------------|-----|
| | Refacere platformă din balast DC 165 pe L = 2,0 km, Satul Cracăul Negru | | |
| | Refacere acces locuințe prin decolmatore albie pârâu Tisa L = 0,25 km, satul Cracăul Negru | | |
| | Refacere acces locuințe prin decolmatore albie pârâu Cracăul Negru, zona Duban L = 0,5 km, satul Cracăul Negru | | |
| | Refacere acces locuințe prin decolmatore albie pârâu Cracăul Negru, zona Bar Raclaru L = 0,15 km, satul Cracăul Negru | | |
| | Refacere mal stâng pârâul Slatinei L = 0,04 km, satul Cracăul Negru | | |
| | Decolmatore DC 165 L = 0,35 km, satul Cracăul Negru | | |
| | Refacere punte pietonală, punct Dinu Humă, satul Cracăul Negru | | |
| | Refacere gabion distrus Pârâul Cracăul Alb L = 0,5 km, satul Magazia | | |
| | Refacere acces locuințe prin decolmatore albie și refacere maluri; Repoziționare podeț zona Pochivnica L = 0,25 km, satul Magazia | | |
| | Refacere acces locuințe prin decolmatore Pârâu Scaiuș L = 0,35 km, satul Magazia | | |
| | Refacere acces locuințe prin decolmatore albie și refacere maluri la podețe de trecere a râului Cracău | | |
| | Refacere terasament DC 163, satul Cracăoani | | |
| | Refacere punți pietonale peste Râul Cracău, zona Bălțătescu, satul Cracăoani | | |
| | Refacere platformă din balast drum comunal, punct peste apă Cracăul Negru, Mitocul Balan, pe L = 0,28 km, satul Cracăoani | | |
| 17 | Refacere corp drum DC 201 (DJ 127 A - DF Bicăjel) pe L = 8,8 km, satul Dămuc | Comuna Dămuc | 208 |
| | Refacere corp drum DC 206 pe L = 0,2 km de la fam. Gârbuleț la fam. Covasan, satul Huisirez | | |
| | Erodare mal stâng pârâul Bicăjel pe L = 0,1 km | | |
| | Refacere corp drum DC 206 pe L = 4,3 km pct. Vararu - DJ 127A, satul Huisirez | | |
| | Decolmatore podeț tuburi PREMO, pârâul Dămuc pe DS Pârâul Frunții, pod Voaideş | | |
| 18 | Refacere podeț distrus în pct. (fam. Bîgu - fam. Berea) și asigurarea protecției acestuia prin decolmatore albie amonte/aval pe L = 0,05 km, Satul Bălușești | Comuna Dochia | 14 |
| 19 | Refacere platformă DC 34 pe L = 0,04 km, satul Dragomirești | Comuna Dragomirești | 5 |
| | Refacere pod pietonal din lemn distrus, pârâu Văduț, pct. Dragomir, satul Borniș | | |

| | |
|----|---|
| 20 | Decolmatare front captare apă potabilă, pârau Stejaru, satul Stejaru |
| | Refacere acces locuințe prin decolmatare albie pârau Bâtca pe L = 0,4 km, satul Stejaru |
| | Refacere acces locuințe prin decolmatare albie pârau Strungii pe L = 0,05 km, satul Stejaru |
| | Refacere acces locuințe prin decolmatare albie torentul lui Gavrilă pe L = 0,03 km, satul Stejaru |
| | Refacere acces locuințe prin decolmatare albie torent Pârâul cel Rău pe L = 0,01 km, satul Stejaru |
| | Refacere acces locuințe prin decolmatare albie pâraul Gropaneii pe L = 0,01 km, satul Stejaru |
| | Refacere acces locuințe prin decolmatare albie pâraul Slatina pe L = 0,05 km, satul Stejaru |
| | Refacere apărare mal drept Pârâul Stejaru km 3+270, distrus, L = 0,02 km, satul Stejaru |
| | Refacere apărare mal stâng Pârâul Stejaru, aval pod zid de sprijin, km 2+576, distrus, L = 0,02 km, satul Stejaru |
| | Refacere apărare mal stâng pâraul Stejaru, amonte pod zid de sprijin, km 2+576, distrus, L = 0,02 km, satul Stejaru |
| | Refacere apărare mal drept amonte pod zid de sprijin, km 2+080, distrus pe L = 0,075 km, refacere eroziuni talpă zid de sprijin pe L = 0,12 km, km 2+080, satul Stejaru |
| | Refacere aripă pod mal stâng km 2+080, satul Stejaru |
| | Refacere apărare mal drept pâraul Stejaru, Braniște Ionel pe L = 0,05 km, satul Stejaru |
| | Refacere podeț distrus, pâraul Stejaru, fam. Ursu Ion, satul Stejaru |
| | Refacere podeț distrus, pâraul Stejaru, fam. Braniște Ionel, satul Stejaru |
| | Refacere podeț distrus, pâraul Stejaru, fam. Tanasa Constantin, satul Stejaru |
| | Refacere acces locuințe prin decolmatare albie pâraul Stejaru pe L = 2,7 km, satul Stejaru |
| | Refacere rețea apă potabilă pe DC 154, pe L = 0,5 km, satul Stejaru |
| | Refacere apărare mal stâng pâraul Farcașa, km 1+500, distrus, L = 0,15 km, satul Farcașa |
| | Refacere rețea canalizare Str. Bisericii pe L = 0,05 km, satul Farcașa |
| | Refacere baraje pâraul Soci Km 0+100 km 0+150, satul Farcașa |
| | Refacere apărare mal stâng zid de sprijin pâraul Farcașa, pe Str. Bisericii L = 0,035 km, satul Farcașa |

Comuna Farcașa

1.963

| | | | |
|----|--|-----------------|-----|
| | <p>Refacere pod beton distrus, Strada Vânătorului, pârâu Buşmei, satul Buşmei</p> <p>Refacere reţea apă potabilă pe Strada Vânătorului, zona fam. Țuțuianu Ion pe L = 0,7 km, satul Buşmei</p> <p>Refacere zid de sprijin al taluzului Pârâu Buşmei distrus, de la barajul distrus până la fam. Lupuleasa Constantin L = 0,3 km, satul Buşmei</p> <p>Refacere platformă DC 191 pe L = 1,1 km, satul Buşmei</p> <p>Refacere acces locuințe prin decolmatare albie pârâul Buşmei pe L = 1,0 km, satul Buşmei</p> <p>Refacere platformă DC 190 poiana Popești pe L = 0,8 km, satul Popești</p> <p>Refacere acces locuințe prin decolmatare albie pârâu Bursuni pe L = 0,4 km, satul Popești</p> <p>Refacere acces locuințe prin decolmatare albie pârâu Ariei (str. Strungii) pe L = 0,08 km, satul Popești</p> <p>Decolmatare podeț pârâu Ariei, str. Popești, satul Popești</p> <p>Refacere gabioane podeț, str. Popești, pe L = 0,12 km, satul Popești</p> | | |
| 21 | <p>Protecție pod beton armat avariat decolmatate albie în pct. Corcodel Sofia, satul Budești</p> | Comuna Făurei | 2 |
| 22 | <p>Refacere acces locuințe prin decolmatate albie pârâu Peștera pe L = 0,2 km, satul Gârcina</p> <p>Refacere podeț distrus din dale carosabile peste pârâu Oprișeni</p> <p>Decolmatate podeț pe DC 145</p> <p>Decolmatate torent pârâu Pietrărie pe L = 0,05 km, satul Gârcina</p> <p>Decolmatate rigolă pe DC 145 pe L = 0,1 km, satul Cuiejdî</p> <p>Decolmatate albie torent la Popu pe L = 0,2 km, satul Almaș</p> <p>Decolmatate șanț stâng/drept pe DC 145 pe L = 0,15 km, satul Almaș</p> | Comuna Gârcina | 25 |
| 23 | <p>Refacere podeț tubular distrus, subdimensionat, D = 400 mm, pe L = 5 m, str. Huci, satul Gura Văii</p> <p>Refacere rampe și carosabil pod piatră, Str. Podului de Piatră, satul Turturești</p> <p>Refacere punte piloni de beton, peste râul Cracău, demontare/montare cu ridicare la nivel podină și grinzi metalice, pe L = 50 m, str. Plopilor</p> | Comuna Girov | 22 |
| 24 | <p>Refacere culee pod pârâu Grințieșul Mare, pct. Piață, satul Grințieș</p> <p>Refacere gabioane apărare de mal pod pârâu Grințieșul Mare, pe L = 25 ml, satul Grințieș</p> | Comuna Grințieș | 231 |

| | | | |
|-----------|--|-----------------|-------|
| | Refacere gabioane apărare de mal pârâu Grințieșul Mare, pe DC 152, pe L = 15 ml, satul Grințieș | | |
| | Refacere gabioane apărare de mal Pod pârâu Grințieșul Mare, pe L = 15 ml, DC 152 km 2+095, satul Grințieș | | |
| | Refacere pod pârâu Grințieșul Mare, pct. Ichim Mihai, satul Grințieș | | |
| 25 | Refacere culee dreapta pod drum comunal 149, platformă și fundație drum partea dreaptă între culee și rampa de acces la pod, satul Audia, com. Hangu | Comuna Hangu | 1.370 |
| | Refacere gabioane (mal drept) aripi podeț casetat (stânga) + pereu satul Audia drum comunal 149 - Audia, satul Audia, com. Hangu | | |
| | Refacere acostament distrus drum, amonte drum comunal 149 - Audia pe L = 0,03 km, satul Audia, com. Hangu | | |
| | Refacere aducțiune de apă pe L = 0,01 km, satul Audia, com. Hangu | | |
| | Refacere baraj retenție pe pârâul Audia, în zona fam. Babata Dumitru | | |
| | Decolmatăre podeț pe DC 148 în zona Frăgăria pr. Frăgăria, satul Buhalnița | | |
| | Refacere baraje de retenție în zona Frăgăria, pârâu Frăgăria, satul Buhalnița | | |
| | Regularizare albie pârâu Buhalnița pe L = 0,035 km, satul Buhalnița | | |
| | Refacere acces locuințe prin decolmatăre albie pârâu Mitrofanu pe o lungime de 400 ml, satul Hangu | | |
| | Refacere apărare de mal stâng aval pod Hangu, Arsantescu pe L = 0,04 km, satul Hangu | | |
| | Refacere gabioane pe L = 0,1 km, pt. apărare de mal drept zona stației de epurare, satul Hangu | | |
| | Decolmatăre pod casetat, drum comunal 146 - Boboteni, satul Hangu | | |
| | Refacere acces locuințe prin decolmatăre albie pârâu Sasu pe o lungime de 1.000 ml, satul Hangu | | |
| | Refacere gabioane pe L = 0,3 km, pentru apărare de mal stâng pârâu Hangu, confluență Pârâu Sasu, satul Hangu | | |
| 26 | Refacere platformă din balast DC 83 pe L = 0,6 km, satul Bălușești | Comuna Icușești | 368 |
| | Decolmatăre șanțuri stânga/dreapta drum sătesc DC 83 pe L = 1,1 km, satul Bălușești | | |
| | Refacere platformă din balast DC 84 pe L = 0,9 km, satul Bălușești | | |
| | Decolmatăre șanțuri stânga/dreapta drum DC 84 pe L = 0,9 km, satul Bălușești | | |

| | | | |
|----|--|------------------|----|
| | Refacere platformă din balast DC 83 și decolmatăre șanțuri stânga/dreapta fântâna lui Mitică și fântâna lui Avram pe L = 0,3 km, satul Bălușești | | |
| | Refacere platformă din balast DC 83 și decolmatăre șanțuri stânga/dreapta de pe pod Gherguț la Pătrășcanu pe L = 0,8 km, satul Bălușești | | |
| | Decolmatăre podeț tubular D = 600 ml, pct. Petrariu Manix pe L = 8 m, satul Bălușești | | |
| | Decolmatăre podeț tubular D = 600 ml, pct. Balan Vasile pe L = 8 m satul Bălușești | | |
| | Refacere pod elemente prefabricate distrus pe L = 10 m, pod Munteanu, satul Bălușești | | |
| | Refacere pod beton armat, consolidare fundație culee, radier beton, pod Avram, satul Bălușești | | |
| | Refacere acces locuințe prin decolmatăre albie pârâu Cracii Pârâului, Str. Trandafirilor, pe L = 0,1 km, satul Bălușești | | |
| | Refacere punte pietonală, afluire aripi și fundație punte, satul Bălușești | | |
| | Refacere punte pietonală, fundație din căsoaie de lemn și grinzi și podină de lemn, satul Bălușești | | |
| | Refacere platformă din balast DC 84 și decolmatăre șanțuri stânga/dreapta str. Bogdana pe L = 1,0 km, satul Bălușești | | |
| | Refacere platformă din balast DC 84 și decolmatăre șanțuri stânga/dreapta str. Bogdana intersecție dr. vicinal pe L = 1,0 km, satul Bălușești | | |
| | Decolmatăre podeț tubular D = 600 ml, pct. intersecție DC84 cu drum vicinal pe L = 8 m, satul Bălușești | | |
| | Decolmatăre podeț tubular D = 600 ml, pct. Bosoi pe L = 8 m, satul Bălușești | | |
| | Refacere pod tubular d = 800 mm, pe L = 8 m, radier și fundație aripi, decolmatăre albie, satul Spiridonești | | |
| | Refacere afluire aripi amonte mal stâng și aripi aval mal drept, pct. Mărioara, satul Icușești | | |
| | Refacere pod Biserica Veche, decolmatăre albie, satul Icușești | | |
| | Refacere platformă din balast DC83 pe L = 1,0 km, satul Mesteacăn | | |
| | Refacere pod Terinte | | |
| 27 | Refacere platformă DC 180, de la cimitir până la podul Velesoaieri, pe L = 1,5 km, satul Moldoveni | Comuna Moldoveni | 40 |
| | Refacere rampe partea dreaptă amonte și aval afectate, acostamente la rampe din beton, pod peste pârâu Sarbilor, ieșire din satul Moldoveni, satul Moldoveni | | |
| 28 | Refacere platformă din balast DC 173 pe L = 0,25 km, satul Pustieta | Comuna Oniceni | 13 |

| | | | |
|----|---|------------------|-----|
| | Decolmatare șanțuri stânga/dreapta pe DC 173 pe L = 0,25 km, satul Pustieta | | |
| | Refacere podeț din lemn pe L = 10 m, pct. Vântu, satul Valea Enei, com. Oniceni | | |
| 29 | Refacere punte pietonală, Poiana Focșei pe L = 0,2 km, r. Ozana, satul Stânca | Comuna Pipirig | 461 |
| | Decolmatare torent Dobreanu pe DN15B pe L = 0,03 km, satul Stânca | | |
| | Refacere podeț distrus torent Dobreanu, satul Stânca | | |
| | Decolmatare torent Bârgăoanu pe DN 15B pe L = 0,01 km, satul Stânca | | |
| | Decolmatare torent Gabor pe DN 15B pe L = 0,03 km, satul Stânca | | |
| | Decolmatare torent Oprea pe DN 15B pe L = 0,05 km, satul Stânca | | |
| | Refacere apărare mal stâng gabioane 25 ml, decolmatare podeț și refacere aripi, str. Pârâul Străjii, satul Stânca | | |
| | Refacere apărare mal stâng gabion pod, str. Mestecinilor, pe L = 40 ml, satul Pâțâlăgeni | | |
| | Decolmatare podeț, pârâu Cotnărel, acces Splaiul sub Branu, satul Dolhești | | |
| | Refacere podeț, fam. Nistor, pârâu Pluton - Dolhești, satul Dolhești | | |
| | Refacere apărare mal stâng gabion aval pod, pe DC 158, Km 2+200, pe L = 10 ml, satul Pluton | | |
| | Refacere apărare mal stâng gabioane, str. Aleea Primăverii, pe L = 50 ml, satul Pipirig | | |
| | Refacere apărare mal stâng gabioane, Str. Rapsodului, pe L = 30 ml, satul Pipirig | | |
| | Refacere culee mal drept pod, pe DC159 km 2+300, satul Pipirig | | |
| | Refacere punți pietonale, Aleea Bompa, Str. Baciului, Lăcătușu Grigore, Crăcăoanu Vasile, satul Pipirig | | |
| 30 | Refacere acces locuințe prin decolmatare albie pârâu Pângărăcior L = 0,1 km și refacere/reprofilare mal drept pârâu Pângărăcior, satul Pângărăcior | Comuna Pângărați | 212 |
| | Refacere acces locuințe prin decolmatare albie pârâu Pângărăcior L = 0,2 km, și refacere/repoziționare pod din tuburi pârâu Pângărăcior, pct. Popa, satul Pângărăcior | | |
| | Refacere acces locuințe prin decolmatare albie pârâu Pângărăcior L = 0,15 km, și refacere/reconsolidare mal drept pârâu Pângărăcior, pct. Microhidrocentrala, satul Pângărăcior | | |

| | | | |
|----|---|-----------------------|-----|
| | Refacere acces locuințe prin decolmatare albie pârâu Pângărăcior L = 0,14 km și refacere mal drept pârâu Pângărăcior, pct. Tudosoaia, satul Pângărăcior | | |
| | Refacere acces locuințe prin decolmatare albie pârâu Pângărăcior L = 0,05 km și refacere mal drept pârâu Pângărăcior, pct. Iftimie, satul Pângărăcior | | |
| | Refacere acces locuințe prin decolmatare albie pârâu Pângărăcior L = 0,2 km, pârâu Pângărăcior, pct. Acces Poiana, satul Pângărăcior | | |
| | Refacere acces locuințe prin decolmatare albie pârâu Pângărăcior L = 0,06 km și refacere mal drept, pârâu Pângărăcior, pct. Ciontu, satul Pângărăcior | | |
| | Refacere pod acces și decolmatare pârâu Pângărăcior, pe L = 0,12 m, satul Pângărăcior | | |
| | Refacere corp drum și taluz pe DC 143 și consolidare maluri pe L = 0,3 km, satul Pângărăcior | | |
| | Refacere pod din lemn distrus, pârâu Pângărăcior, pct. Ciontu, pe L = 0,012 km, satul Pângărăcior | | |
| | Refacere pod avariat și decolmatare albie, pârâu Pângărăcior, pct. Roșu, pe L = 0,15 km, satul Pângărăcior | | |
| | Refacere acces locuințe prin decolmatare albie pârâu Pângărăcior L = 0,24 km, pârâu Pângărăcior, refacere mal stâng pct. Vraciu, satul Pângărăcior | | |
| | Refacere acces locuințe prin decolmatare albie pârâu Pângărăcior L = 0,10 km, pârâu Pângărăcior, refacere mal dreapta pct. Brocea, satul Pângărăcior | | |
| | Refacere timpane și culee cap pod, pârâu Pângărăcior, pe L = 20 m, satul Pângărăcior | | |
| | Decolmatare canal pârâu Stejaru, pct. vărsare Bistrița - pod CFR, pe L = 0,5 km, satul Stejaru | | |
| | Decolmatare canal pârâu Stejaru, pct. Ocneanu, pe L = 0,025 km, satul Stejaru | | |
| 31 | Regularizare albie pârâul Faurul, afuiere zid piatră și talveg pe L = 100 ml, satul Poiana Largului | Comuna Poiana Teiului | 500 |
| | Refacere culee stânga pod lemn Poiana Largului, zona Bistriceanu | | |
| | Refacere infrastructură și suprastructură pod, pârâul Bolătău, satul Petru Vodă | | |
| | Refacere apărare mal din lemn, pârâul Dreptu, zona Chiorbeja Dan, pe L = 150 ml, satul Dreptu | | |
| | Refacere apărare mal din lemn, pârâul Dreptu, zona Bonteanu, pe L = 20 ml, satul Dreptu | | |
| | Refacere apărare mal din piatră, pârâul Dreptu, zona carmangerie, pe L = 20 ml, satul Dreptu | | |

| | | | |
|----|--|------------------|----|
| | Refacere podeț lemn, pâraul Dreptu, zona carmangerie, satul Dreptu | | |
| | Refacere podeț beton, pâraul Dreptu, zona carmangerie, satul Dreptu | | |
| | Refacere punte pietonală din lemn, distrusă, peste pâraul Brânza, pe L = 20 ml, pct. Ștefan Ana și pe L = 18 ml, pct. Ștefan Ion, satul Petru Vodă | | |
| | Refacere grindă de susținere și apărări de mal la pod din lemn pe L = 20 ml, pct. Ștefănescu Constantinescu Ion, satul Petru Vodă | | |
| | Decolmatare albie pâraul Popii, pe L = 50 ml, pct. Bistriceanu Vasile, satul Poiana Largului | | |
| 32 | Refacere radier descărcător ape mari, baraj atenuare viituri, punct Rugina, pâraul Sarata, satul Răucești | Comuna Răucești | 37 |
| | Refacere pod drum comunal Cărpiniș, zona Negru Viorel, satul Răucești | | |
| | Refacere acces locuințe prin decolmatare albie pârau Râșca pe L = 520 m, satul Săvești | | |
| | Refacere zid sprijin mal dreapta beton, amenajare acostament din beton pe L = 100 m, satul Oglinzi | | |
| | Refacere pod Tutuianu Ion, satul Oglinzi | | |
| | Refacere pod zona Carata, satul Oglinzi | | |
| | Refacere podețe acces pietonal, Rosu Cicerone, Istrate Gh. Craiu Mariana, Lacatusu Dumitru, Motfai Ana, Sava Ion, Cucos Mihai, Apostoaie Fanica, Tarata Marin, satul Oglinzi | | |
| 33 | Refacere platformă din balast DC 187 - Str. Islazului, Fam. Leorianu - intrare țarină - pe L = 0,1 km, satul Ruginoasa | Comuna Ruginoasa | 8 |
| | Refacere platformă din balast DC 186 - Str. Florilor - str. Moara Veche - pe L = 0,15 km, satul Ruginoasa | | |
| | Refacere platformă din balast DC 186 Str. Troița Veche, fam. Găburoi - fam. Moise pe L = 0,10 km, satul Ruginoasa | | |
| | Refacere platformă din balast DC186 parțial , Str. Florilor, str. Moara Veche, str. Troița Veche, pe L = 0,35 km, satul Ruginoasa | | |
| 34 | Refacere platformă din balast DC 88 pe L = 1,6 km, satul Uncești | Comuna Secuieni | 31 |
| | Decolmatare șanțuri stânga/dreapta pe DC 88 pe L = 0,4 km, satul Uncești | | |
| | Refacere platformă din balast DC 88 pe L = 0,5 km, satul Bârjoveni | | |
| | Refacere platformă din balast DC 88 pe L = 2,1 km, satul Uncești | | |
| | Refacere platformă din balast DC 88 pe L = 0,5 km, satul Uncești | | |

| | | | |
|----|--|------------------------|-----|
| 35 | Refacere platformă din balast pe DC 62 D pe L = 3,0 km, satul Stănița | Comuna Stănița | 164 |
| | Refacere platformă din balast DC 64 pe L = 3,9 km, satul Stănița | | |
| | Refacere platformă din balast DC 63 A pe L = 1,8 km, satul Stănița | | |
| | Refacere platformă din balast DC 62B pe L = 1,0 km, satul Stănița | | |
| | Refacere platformă din balast DC 64BA pe L = 4,0 km, satul Stănița | | |
| 36 | Refacere timpane beton podeț peste pâraul Dubărca | Comuna Ștefan cel Mare | 4 |
| 37 | Refacere corp drum sătesc DC Tarcău - Ardeuța Km 16+800 - km 17+000 pe L = 0,2 km, satul Schitu Tarcău | Comuna Tarcău | 250 |
| 38 | Refacere radieri beton pod rutier Str. Fabricii, satul Tazlău | Comuna Tazlău | 50 |
| | Dezafectare podeț descărcare din beton armat pe DC 120, satul Tazlău | | |
| 39 | Refacere dig protecție mal drept râul Bicz pe L = 0,12 km, satul Ticoș Floarea | Comuna Tașca | 110 |
| | Erodare mal stâng râul Bicz cu distrugere parțială Str. Păcii aval pod Neagra pe DN 12 pe L = 0,2 km, satul Neagra | | |
| 40 | Refacere apărare de mal pe L = 0,85 km la Mustăță, satul Dumbrava | Comuna Timișești | 79 |
| | Decolmatăre podeț și refacere amplasament podeț, la Cășneanu pe L = 5 m, satul Dumbrava | | |
| | Refacere apărare mal pe L = 0,97 km Murariu - la Avram, satul Dumbrava | | |
| | Decolmatăre podeț și refacere amplasament podeț la Murariu pe L = 5 m, satul Dumbrava | | |
| | Refacere podeț la Aconstantinensei Vasile pe L = 0,005 km, satul Dumbrava | | |
| 41 | Refacere platformă din balast DC 91 pe L = 2,5 km, satul Trifești | Comuna Trifești | 53 |
| | Refacere timpane, aripi, radier și rampe podeț D = 1000 pe DC 91, la km 1+700 față de DN 15D, satul Trifești | | |
| | Refacere platformă din balast DC 93 pe L = 2 km și decolmatăre șanț stânga/dreapta pe L = 0,3 km, satul Miron Costin | | |
| | Refacere aripi și timpane, podeț D = 1000 pe DC 92, satul Miron Costin | | |
| | Decolmatăre podeț pe DC 93, Fam. Driu Dan, fam. Poienaru, satul Miron Costin | | |
| 42 | Refacere pod peste torent Str. Afloarei, satul Totoiești | Comuna Tupilați | 32 |

| | | | |
|-----|---|-------------------------|---------------|
| | Refacere platformă din balast DC 180 punct Tabac L = 0,2 km, satul Arămoaia | | |
| | Refacere platformă din balast drum comunal punct școală Arămoaia L = 0,5 km, satul Arămoaia | | |
| 43 | Refacere pod distrus cu platformă din lemn și tuburi PREMO D = 800 mm, pct. Ticulești, pârâul Nemțisor, satul Lunca | Comuna Vânători - Neamț | 3 |
| 44 | Refacere platformă din balast DC 180 pe L = 3 km și decolmatăre șanțuri pe L = 3 km, satul Văleni | Comuna Văleni | 43 |
| | Refacere podeț tubular distrus pe DC 180, pct. Canton Silvic, pe L = 5 m timpane podeț | | |
| | Refacere șanțuri din beton stânga/dreapta pe DC 180 pe L = 0,05 km; pct. Canton Silvic, satul Văleni | | |
| | Decolmatăre podeț pe DC 180, pct. Nisipiște | | |
| 45 | Refacere platformă din balast DC 84 pe L = 1,5 km, satul Chilii | Comuna Valea Ursului | 127 |
| | Refacere platformă din balast DC 84 pe L = 1,5 km, km 5+500 - km 7+000 (între pct. Vâlcica și Cioate), satul Chilii | | |
| | Refacere podeț din tub PREMO Ø = 800 mm pe DC 84 (Chilii - Bălușești) zona Vâlcica și Cioate, satul Chilii | | |
| | Refacere podeț dalat din BA pe DS în zona Poiana (intrare de pe DC 77), satul Giurgeni | | |
| | Refacere podeț avariat aripa aval stânga satul Valea Ursului zona școală Veche | | |
| 22) | Județul Prahova Total, din care: | | 10.494 |
| 1 | Apărări de mal pentru protejare DC 34 și refacere DC 34, 0,065 km, pct. "Lera", pct. "Biserică", pct. "Pod Vine" | Comuna Bătrâni | 1.807 |
| | Refacere un pod pe drum local (punte carosabilă) și prag de fund, pct. "Vasile Voicu" | | |
| 2 | Consolidare și refacere drum DC 4B și consolidare versant, satul Pietriceaua, ca urmare a unei alunecări de teren care a dus la surparea drumului, afectarea rețelei de alimentare cu energie electrică. Evoluția fenomenului poate duce la întreruperea accesului către comuna Aluniș. | Comuna Brebu | 2.000 |
| 3 | Refacere drumuri comunale și locale, 0,160 km, satele Slon, Valea Lespezii și cătun Rudari | Comuna Cerașu | 944 |
| | Refacere două punți pietonale, satele Valea Lespezii și Valea Borului | | |
| 4 | Refacere apărări de mal, 0,250 km pentru protejare drumuri comunale și locale, pct. "Rica Bită" | Comuna Starchiojd | 415 |
| 5 | Refacere punte pietonală, satul Vistieru, pct. Valea lui Andrei | Comuna Șotriile | 1.072 |
| | Consolidare și refacere drum comunal DC 2C și consolidare versant, satul Vistieru, ca urmare a unei alunecări de teren a versantului pe care se desfășoară drumul | | |

| | | | |
|------------|---|---------------------------|--------------|
| 6 | Consolidare și refacere drum comunal DC 17 și consolidare versant, zona km 6+000, satul Bughea de Sus, ca urmare a unei alunecări de teren a versantului pe care se desfășoară drumul | Comuna Teișani | 1.811 |
| 7 | Reparații și refaceri cinci captări de apă, pct. Vornicu, Coțofana, Valea lui Sterp, Mogoșoaia - Negraș, Valea Urșilor, ca urmare a distrugerii parțiale a acestora și a colmatării cu aluviuni a drenurilor din cauza viiturilor, neexistând o alternativă pentru alimentarea cu apă potabilă a aproximativ 10.000 persoane | Comuna Valea Doftanei | 2.445 |
| | Reparații și apărări de mal, pod peste râul Doftana, pct. "Peste Vale" și prag de fund, urmare a coborârii talvegului, afluerii malurilor amonte și aval, afuierii culeelor și pilei podului din cauza viiturilor. Podul se găsește pe traseul pe care a fost deviat traficul greu din cauza alunecărilor de teren de pe DJ 102I, fiind unica cale de acces | | |
| 23) | Județul Sibiu Total, din care: | | 2.843 |
| 1 | Refacerea drumurilor comunale DC 54 și DC 55 și a 4 drumuri de exploatare | Comuna Roșia | 123 |
| 2 | Refacerea a 2,5 km drum comunal de legătură între orașul Miercurea Sibiului și Apoldul de Jos | Orașul Miercurea Sibiului | 205 |
| | Refacerea unui podeț beton peste Valea Gârbovii în dreptul târgului de animale | | |
| | Refacerea unui podeț beton peste Valea Secașului în dreptul târgului de animale | | |
| 3 | Refacerea a 200 m/l zid de sprijin avariat localitatea Tălmăcel, la Troiță | Orașul Tălmăciu | 100 |
| 4 | Refacerea unui podeț beton pe strada Podului | Orașul Ocna Sibiului | 75 |
| | Refacerea unui podeț pietonal de beton pe strada pâraul Sărat | | |
| | Refacerea rigolelor și a clapetelor pe strada Podului | | |
| 5 | Refacerea a 3 podețe de beton în satul Săcel | Orașul Săliște | 275 |
| | Refacerea unui podeț beton în satul Fântânele | | |
| | Refacerea sistemului de colectare și evacuare a apelor pluviale provenite din pâraul Gruș și din orașul Săliște și Valea Muierii, satul Galeș | | |
| 6 | Refacerea a 5 podețe beton pe DJ 106 E (Transalpina) între localitățile Tilișca și Rod | Comuna Tilișca | 175 |
| | Refacerea a 2 podețe beton în zona Luncă | | |
| 7 | Refacerea unui număr de 3 podețe beton, str. Ulița Morarului, satul Moșna | Comuna Moșna | 210 |
| | Refacerea unui număr 16 fundații la podețe acces Ulița Morarului, satul Moșna | | |
| | Refacerea unui număr 11 fundații la podețe acces Str. Teilor, satul Moșna | | |

| | | | |
|-----|---|----------------------------|---------------|
| 8 | Refacerea unui podeț pietonal distrus total | Comuna Apoldu de Jos | 26 |
| 9 | Refacere zid protecție 4 locuințe pe str. VIII | Comuna Cristian | 6 |
| 10 | Refacerea unui podeț beton pe drumul forestier spre barajul de captare apă Arpășel | Comuna Arpașu de Jos | 25 |
| 11 | Refacerea unui podeț beton afectat Gura Râului | Comuna Gura Râului | 25 |
| 12 | Refacerea stației de captare/tratare a apei potabile și a construcțiilor aferente | Comuna Orlat | 1.473 |
| 13 | Refacerea a 5 podețe de beton afectate | Comuna Valea Viilor | 125 |
| 24) | Județul Suceava Total, din care: | | 23.873 |
| 1 | Refacere apărare de mal din anrocamente pe DJ177A zona Gemănar Marcel km 3+250 - km 3+450, L = 100 m, l = 6 m, h = 4 m, satul Doroteia, orașul Frasin Lucrări de consolidare și de punere în siguranță a DJ175A Câmpulung Moldovenesc - Rarău - Chiril între km 5+300 - 6+700 și km 14+100 - km 23+000 Refacere carosabil din beton și parapet metalic pe DJ177A zona Gemănar Marcel km 3+250 - km 3+450, L = 100 m, l = 3 m, h = 0,3 m, satul Doroteia, orașul Frasin Consolidare culee stângă și apărare de mal aval și amonte 20 m liniari, pod beton DJ177A la km 6+800, satul Doroteia, oraș Frasin Refacere suprastructură din balast pe DJ177B zona pârau Adânc, km 9+000 - km 12+230, satul Doroteia, comuna Stulpicani Refacere suprastructură din balast pe DJ177E L = 3 km, l = 5 m, h = 0,15 m, satul Slătioara, comuna Stulpicani Refacere acostament a drumului județean DJ209D Costâna - Vâlcele, L = 1.200 m, l = 6 m, h = 0,15 m, comuna Todirești Decolmatare rigole de scurgere ape pluviale pe DJ175B de la km 13+300 la km 15+000 Refacere podeț tubular Dn = 800 mm pe DJ209G, km 18+200, satul Brodina, comuna Brodina Refacere podeț tubular Dn = 800 mm x 5 m pe DJ177B zona pârau Adânc, km 11+632, satul Doroteia, comuna Stulpicani Refacere traversare din 4 tuburi de beton, Dn = 1.500 mm, L = 5 m și 2 tuburi Dn = 800 mm, L = 5 m pe DJ176, km 33+300, satul Argel, comuna Moldovița Refacere eroziune mal pârau Brădățel pentru punerea în siguranță a DJ209A km 9+860, L = 20 m, l = 3 m, h = 3 m comuna Horodniceni Refacere podeț tubular Dn = 500 mm pe DJ209G, km 16+500, satul Brodina, comuna Brodina Decolmatare șanțuri aferente DJ177E L = 480 m, satul Slătioara, comuna Stulpicani | Consiliul Județean Suceava | 2.142 |

| | | | |
|---|--|----------------------|-------|
| | <p>Refacere colector de torenți (baraje din beton) pe DJ209G, km 25+500, satul Brodina, comuna Brodina</p> <p>Refacere apărare mal din anrocamente pe DJ175B Pojorâta Rarău la km 1 + 120, L = 4 m, l = 2,5 m, h = 1,2 m; km 2+580, L = 15 m, l = 2, h = 1 m</p> | | |
| 2 | <p>Refacere 0,200 km dig apărare contra inundațiilor a frontului de captare Berchișești din cadrul Stației de Captare, Tratare și Pompare a apei Berchișești (distrus în proporție de $\pm 15\%$), inclusiv sistem de protecție cu dale beton și distrugerea zonei de racord taluz dig cu 2 epiuri. Amplasare: pe malul stâng al Râului Moldova zona puțurilor 12÷15 care alimentează municipiul Suceava Zona II</p> <p>Refacere 0,025 km dig apărare contra inundațiilor a frontului de captare Berchișești din cadrul Stației de Captare, Tratare (distrus în proporție de 70÷75%), inclusiv sistem de protecție cu dale beton, distrugerea zonei de racord taluz dig cu epiul construit în cadrul lucrărilor de regularizare curs râu Moldova din perioada 2015 - 2017. Amplasare: pe malul stâng al Râului Moldova zona puțurilor 33÷34, care alimentează municipiul Suceava Zona I</p> | Municipiul Suceava | 1.728 |
| 3 | <p>Refacere stația de tratare a apei potabile Baia 3 - avariat acoperiș, tencuiei, tablou electric, stație clorinare, decantare, priză captare, stație ce alimentează cu apă potabila municipiul Fălticeni.</p> <p>Refacere canal perimetral colector ape pluviale a depozitului de deșeuri menajere de pe strada Antilești, tronsoane de beton fisurate și deplasate L = 15 m, l = 12 m, colmatare cu aluviuni L = 20 m, l = 4 m, h = 0,5 m</p> | Municipiul Fălticeni | 984 |
| 4 | <p>Refacere apărări de pod din gabioane a 3 poduri situate pe DC 77, la km 1+00, km 2+00, km 2+900 peste pârâul Cotârğași</p> <p>Refacere protecție drum din gabioane DC 77 Cotârğași L = 20 m</p> <p>Refacere protecție drum din gabioane DC Holdița L = 25 m</p> <p>Refacere DC intravilan Dârmoxa până la DF Dârmoxa, L = 1,3 km, l = 4 m, h = 0,2 m (afectată suprastructura din balast)</p> <p>Refacere DC 77 Cotârğași L = 1,5 km, l = 4 m, h = 0,15 DC</p> <p>Refacere podeț situat pe DC78 satul Hăleasa (distruse încastrări maluri din gabioane)</p> <p>Refacere încastrare mal din gabioane L = 3 m podeț acces Oficiul Poștal Cotârğași</p> <p>Refacere 2 podețe, distrusă rampă de acces peste pârâul Dârmoxa</p> <p>Refacere încastrare mal din gabioane L = 3 m punte pietonală acces biserică și școală</p> | Orașul Broșteni | 528 |

| | | | |
|----|--|-----------------------|-----|
| 5 | Refacere suprastructură de balast pe DC 43A de la Groapa Morii la Tașcă L = 20 km, l = 8 h = 0,15 | Orașul Cajvana | 177 |
| | Refacere podeț tubular pe drum vicinal FN la Chindriș I | | |
| 6 | Refacere podeț din 3 tuburi DN = 600 mm zona Popa Ticu | Orașul Dolhasca | 16 |
| 7 | Refacere suprastructură de balast a drumurilor adiacente DC4 L = 2,8 km, l = 3 m, h = 0,15 | Orașul Frasin | 265 |
| | Refacere apărare mal din gabioane pe pârâul Suha, amonte de podul Plutonița, în dreptul locuitorului Rusu Constantin L = 50 m, l = 1,5 m | | |
| | Refacere suprastructură din balast a DC4 L = 0,8 km, l = 4,5 m, h = 0,15 m | | |
| | Refacere apărare mal din anrocamente aferent DC4 zona aval canton silvic | | |
| | Refacere apărare mal din anrocamente pârâul Suha, în dreptul locuitorilor Mironiuc Vasile și Moroșan Vasile | | |
| 8 | Refacere protecție drum comunal și suprastructură din balast zona aval pod ElQuatro | Orașul Gura Humorului | 506 |
| | Refacere protecție mal, din anrocamente, a parcării mănăstirii Voroneț, pe o lungime de 120 m | | |
| | Refacere rampe de acces și apărări de maluri din zidărie de piatră a podețului amonte vechea parcare a mănăstirii Voroneț afectată de pârâul Magherniță | | |
| | Refacere suprastructură din balast și apărare mal din gabioane a DC Brusturosu | | |
| | Refacere rețea canalizare prin lucrări de decolmatare situate pe Strada Șoimului, Strada Oborului, strada Bogdăneasa, strada Wurtzburg, strada Mănăstirea Humorului, Strada Castanelor | | |
| | Refacere subtraversare, tub PREMO, DN = 800 mm în zona parcării mănăstirii Voroneț | | |
| | Refacere acostament DJ 177D, L = 10 m, l = 2 m, h = 5 m | | |
| | Refacere rețea alimentare cu apă (amonte vechea parcare a mănăstirii Voroneț afectată de pârâul Magherniță) pe o lungime de 8 m | | |
| 9 | Refacere suprastructură din balast a DC40 Milisăuți Lunca L = 4 km, l = 5 m, h = 0,15 m | Orașul Milișăuți | 310 |
| | Refacere rampe de acces și pile de beton la puntea pe strada Mănăstirii peste pârâul Sucevița L = 15 m, l = 3 m, h = 1,5 m | | |
| 10 | Refacere gabioane aferente podului de pe strada 22 Decembrie peste pârâul Marghi L = 8 m | Orașul Solca | 14 |
| 11 | Refacere suprastructură din asfalt pe DC neclasificat L = 0,3 km, l = 6 m | Comuna Adâncata | 2 |
| | Decolmatare secțiuni de scurgere a 4 podețe situate pe drumurile comunale: podeț parc comunal în zona familiei Ciobanu Vasilică, podeț Strada Morii zona familiei Beldea | | |

| | | | |
|----|---|--------------------|-------|
| | Enea, podeț pe strada Murariu zona familiei Cîrcu Gheorghe, podeț pe strada cimitirului vechi în zona familiei Horățău Dumitru | | |
| 12 | <p>Refacere suprastructură din balast a DC 42C pe tronsoanele: Hrincescu Danuț - pășune Clit L = 0,2 km, l = 8 m, h = 0,15 m și pe DJ178 - DN 2E Clit L = 4,08 km, l = 10 m, h = 0,15 m</p> <p>Refacere suprastructură din balast a DC 43F (Bivolari Gh. - hotar Poieni Solca) L = 2,4 km, l = 9 m, h = 0,15 m</p> <p>Refacere suprastructură de balast pe DC 43E (DN 2K - hotar Solca) L = 0,34 km, l = 8 m, h = 0,15 m</p> <p>Refacere suprastructură din balast a DC 43B de la DN 2K până la hotar Cajvana L = 0,3 km, l = 9 m, h = 0,15 m</p> <p>Refacere conductă de canalizare zonă subtraversare pârâul Solca pe o lungime de 20 m Dn = 400 mm</p> | Comuna Arbore | 764 |
| 13 | <p>Refacere podeț pe Strada Petuniilor peste pârâul Gârla Morii</p> <p>Decolmatare secțiune de scurgere și decolmatare tuburi la 6 podețe: 1 pe Strada Răzeșilor, 2 pe Strada Popeștilor, 1 pe strada Cărămidăriei; 1 pe Strada Cocorilor și 1 pe Strada Velniței</p> | Comuna Baia | 28 |
| 14 | <p>Refacere suprastructură din balast pe DC nr. 1498 L = 1,3 km, l = 5 m, h = 0,15 m</p> <p>Refacere suprastructură din balast pe DC nr. 1669 L = 0,5 km, l = 4 m, h = 0,15 m</p> <p>Refacere suprastructură din balast pe DC nr. 1668 L = 0,3 km, l = 4 m, h = 0,15 m</p> <p>Refacere suprastructură din balast pe DC nr. 2954 L = 0,2 km, l = 5 m, h = 0,15 m</p> | Comuna Bălăceana | 114 |
| 15 | <p>Refacere pod de beton Dn = 1.500 mm, L = 5 m și terasament podeț L = 30 m, l = 5 m, h = 2,5 m situat pe strada Bilan, satul Berchișești</p> <p>Refacere îmbrăcăminte asfaltică și terasament pe DC 25C în zona cămin cultural L = 0,07 km, l = 2 m</p> | Comuna Berchișești | 58 |
| 16 | Refacere apărare din gabioane mal stâng amonte L = 30 m, h = 3 m, mal drept L = 30 m, h = 3 m aval și mal drept L = 30 m, h = 3 m amonte a podului de beton peste râul Suceava situat pe DC 50 C | Comuna Bilca | 378 |
| 17 | Refacere suprastructură din balast pe drumurile comunale DC de la zona Aleea Morii la Boleac L = 400 m, l = 5 m, h = 0,15; DC Moișa - Boboceni L = 5.100 m, l = 4 m, h = 0,15; DC Strada Releului L = 350 m, l = 4 m, h = 0,15; DC 13A Săcuța Deal de la familia Macovei N la Islaz Săcuța L = 2.500 m, l = 4 m, h = 0,15; DC 13A Săcuța Vale de la cămin cultural la Mănăstirea Eroilor L = 2.000 m, l = 4 m, h = 0,15; DC Giulești Biserică la Islaz L = 700 m, l = 5 m, h = 0,15; DC Giulești cămin cultural la familia Muraru Costică L = 1.400 m, | Comuna Boroaia | 1.275 |

| | | | |
|----|--|----------------------|-----|
| | <p>$l = 4 \text{ m}, h = 0,15$</p> <p>Refacere lucrări apărare de mal din gabioane aferente DC 13 în zona Strada Barareni și zona Strada Maftai $L = 50 \text{ m}, h = 5 \text{ m}$</p> <p>Refacere lucrări apărare de mal din gabioane aferente DC 13A în zona familiei Acatrinei și zona La Gorban $L = 60 \text{ m}, h = 3 \text{ m}$</p> <p>Refacere prag de fund din gabioane aferent podului de pe DC 13 peste pârâul Seaca $L = 20 \text{ m}, l = 4 \text{ m}, h = 2 \text{ m}$</p> <p>Refacere terasament asfalt DC Moişa - Suseni $L = 50 \text{ m}, l = 6 \text{ m}$</p> | | |
| 18 | Refacere punte pietonală din zona Pitic peste râul Suceava $L = 24 \text{ m}, l = 3 \text{ m}$ | Comuna Brodina | 2 |
| 19 | <p>Refacere suprastructură din balast pe drumurile comunale DC de la DN 2E la Mornea $L = 700 \text{ m}, l = 5 \text{ m}, h = 0,15$; DC de la DN 2E la Albu N $L = 800 \text{ m}, l = 4 \text{ m}, h = 0,15$; DC de la Pod Cacica până la Tablea R $L = 1.000 \text{ m}, l = 4 \text{ m}, h = 0,15$; DC de la Pensiunea Mădălina până la Culistiuc C $L = 700 \text{ m}, l = 3,5 \text{ m}, h = 0,15$; DC de la Halițchi C până la Niga V $L = 800 \text{ m}, l = 3,5 \text{ m}, h = 0,15$; DC de la Slăvică A până la Cimitir $L = 600 \text{ m}, l = 4 \text{ m}, h = 0,15$; DC de la Biserica catolică până la Strugaru S $L = 600 \text{ m}, l = 3,5 \text{ m}, h = 0,15$; DC de la Biserica catolică până la Nistor I $L = 600 \text{ m}, l = 4 \text{ m}, h = 0,15$; Ștrandul primăriei până la Hopulel D $L = 1.000 \text{ m}, l = 3,5 \text{ m}, h = 0,15$; DC de la Slavic B până la Horvat $L = 300 \text{ m}, l = 3,5 \text{ m}, h = 0,15$; DC de la Gorcea A până la Nicuțar P $L = 500 \text{ m}, l = 3,5 \text{ m}, h = 0,15$; DC de la Brek I până la Ciornei I $L = 500 \text{ m}, l = 3,5 \text{ m}, h = 0,15$; DC 18 de la DN2E până la Școala Solonețul Nou $L = 1.000 \text{ m}, l = 5 \text{ m}, h = 0,15$</p> <p>Înlocuire tuburi beton $D_n = 1000 \text{ mm}, L = 10 \text{ ml}$ și refacere terasament $L = 10 \text{ m}, l = 5 \text{ m}, h = 3 \text{ m}$, la podeț pe DC peste pârâul Racova, zona Longher Ghe.</p> <p>Refacere suprastructură din asfalt pe drumul comunal DC în fața Bisericii catolice $L = 10 \text{ m}$</p> | Comuna Cacica | 422 |
| 20 | Refacere suprastructură din balast pe drumurile comunale DC 39 până la Dinu Cornel $L = 200 \text{ m}, l = 5 \text{ m}, h = 0,05$; DC 39 până la Saviuc Loghin $L = 100 \text{ m}, l = 3 \text{ m}, h = 0,05$ | Comuna Calafindești | 4 |
| 21 | <p>Refacere suprastructură din balast pe drumuri comunale: DC Larga Deal $L = 3,5 \text{ km}, l = 4 \text{ m}, h = 0,15 \text{ m}$</p> <p>Refacere 3 podețe din lemn peste pârâul Isachia pe drum comunal neclasificat în dreptul familiei Posmangiu Vasile, pe drum comunal neclasificat în zona familiei Capră Siminel și pe drum comunal neclasificat în dreptul familiei Calvan Vasile</p> <p>Refacere aripă mal drept aferentă podețului din beton pe drum comunal neclasificat peste pârâul Mămuca în zona familiei Muscalu Ioan</p> | Comuna Capu Câmpului | 295 |

| | | | |
|----|---|---------------------------|-------|
| | <p>Refacere aripă de protecție mal stâng aferent podețului din lemn drum comunal neclasificat peste pârâul Isachia în zona familiei Buta Vasile</p> <p>Refacere dig din balast și anrocamente L = 600 pe malul drept al râului Moldova pentru punerea în siguranță a grupului de case de la Coșciug Dănuț la Baboi Nicolae</p> | | |
| 22 | Refacere pod tubular Dn = 1.000 mm ulița la hotar cu Drăgoiești | Comuna Ciprian Porumbescu | 3 |
| 23 | <p>Refacere suprastructură din balast drumuri comunale: drum comunal Șinca Pod Barliba - pădure L = 0,4 km, l = 4 m, h = 0,15 m; drum comunal satul Păiseni L = 2 km, l = 4 m, h = 0,15 m; drum comunal Săscuța L = 0,1 km, l = 4 m, h = 0,15 m; drum comunal zona Ulița Mare L = 0,3 km, l = 4 m, h = 0,15 m; drum comunal zona La Chirilă L = 0,3 km, l = 4 m, h = 0,15 m; drum comunal zona Cozmescu L = 0,2 km, l = 4 m, h = 0,15 m</p> <p>Refacere apărări de maluri aferente podurilor: pod Șinca (peste pârâul Sasca Mare) L = 20 m din terasament; zona Cozma mal stâng anrocamente l = 50 m; pod zona mănăstirii Păiseni mal drept gabioane L = 30 m; pod Cristinaru gabioane L = 6 m; zona Broscărie mal stâng terasament (pr. Sasca Mare)</p> <p>Refacere rampe acces podeț tubular zona familiei Zaharescu mal stâng pârâul Sasca Mare</p> | Comuna Cornu Luncii | 254 |
| 24 | Refacere suprastructură din balast pe DC38 în zona proprietăților Tihoniuc Viorel - Opariuc Dorel L = 0,7 km, l = 4 m, h = 0,15 m; în zona proprietăților Seniuc Virgil - Bejenar Mihai L = 1,3 km, l = 4 m, h = 0,15 m | Comuna Dărmănești | 56 |
| 25 | Refacere suprastructură din balast pe drumuri comunale: de la E85 la Cepoi Ghe. L = 0,5 km, l = 6 m, h = 0,15 m; de la E85 la Vârvaroii M. L = 0,3 km, l = 8 m, h = 0,15 m; de la Nechita C. la Putină N. L = 0,2 km, l = 6 m, h = 0,15 m; de la Munteanu G. la Moară. L = 0,35 km, l = 6 m, h = 0,15 m; de la Otavă la Putină C. L = 0,4 km, l = 6 m, h = 0,15 m; de la Bologa E. la Putină A. L = 0,15 km, l = 6 m, h = 0,15 m; de la Munteanu Gh. la Bocăneț V. L = 0,35 km, l = 8 m, h = 0,15 m; de la E85 la Cercel Ioan L = 0,5 km, l = 8 m, h = 0,15 m; de la E85 la Sofronia A. L = 0,55 km, l = 6 m, h = 0,15 m; de la E85 la Bistriceanu M. L = 0,25 km, l = 6 m, h = 0,15 m; de la Horhogeia M. la Popa N. L = 0,65 km, l = 8 m, h = 0,15 m; de la E85 la Cepoi A.V. L = 0,1 km, l = 4 m, h = 0,15 m; de la E85 la Sburlea Gv. L = 0,25 km, l = 6 m, h = 0,15 m; de la E85 la Loghin A. L = 0,1 km, l = 6 m, h = 0,15 m; de la E85 la Miron C. L = 0,3 km, l = 8 m, h = 0,15 m; de la E85 la Bănică A. L = 0,3 km, l = 5 m, h = 0,15 m; de la E85 la Haidău V. L = 0,2 km, l = 6 m, h = 0,15 m; de la E85 la Irina L. L = 0,1 km, l = 6 m, h = 0,15 m; de la drum Broșteni la Alistar L = 0,1 km, l = 6 m, h = 0,15 m; de la Popa Gh. la | Comuna Drăgușeni | 1.759 |

| | | | |
|----|---|-------------------|-----|
| | <p>Croitoru C. L = 0,1 km, l = 6 m, h = 0,15 m; de la drum Broșteni la drum Bahnă L = 0,75 km, l = 8 m, h = 0,15 m; de la Haidău V. la pod Izlaz L = 0,7 km, l = 8 m, h = 0,15 m; de la Leonte Gh. la Vartolomei S. L = 0,75 km, l = 8 m, h = 0,15 m; de la drum Broșteni la Anton C. L = 0,5 km, l = 8 m, h = 0,15 m; de la drum Broșteni la Vieru I. L = 0,7 km, l = 7 m, h = 0,15 m; de la drum Broșteni la Neculaiasa C. L = 0,3 km, l = 8 m, h = 0,15 m; de la Murarița T. la Anton M. L = 0,3 km, l = 8 m, h = 0,15 m; de la Anton M la Gafița M. L = 0,3 km, l = 6 m, h = 0,15 m; de la drum Broșteni la Biserica Sf. Gheorghe L = 0,7 km, l = 6 m, h = 0,15 m; de la drum Broșteni la Popescu P. L = 0,9 km, l = 6 m, h = 0,15 m; de la drum Broșteni la Vartolomei P. L = 1 km, l = 6 m, h = 0,15 m; de la Spătaru V. la Ciobanu P. L = 0,6 km, l = 8 m, h = 0,15 m de la Biserica Sf. Gheorghe la Strujan C. L = 0,15 km, l = 6 m, h = 0,15 m; de la Aioanei C. la Garaleu L = 6 km, l = 6 m, h = 0,15 m; de la Aioanei C. la Munteanu E. L = 0,8 km, l = 8 m, h = 0,15 m; de la Dascălu N. la Apetri D. L = 0,6 km, l = 6 m, h = 0,15 m; de la Apetri A. la Haidău V. L = 0,25 km, l = 8 m, h = 0,15 m; de la Haidău T. la Arteni C. L = 0,8 km, l = 6 m, h = 0,15 m; de la Vărlan E. la cămin cultural L = 0,25 km, l = 6 m, h = 0,15 m;</p> <p>Refacere rampă de acces și încastrare culee dreapta la pod rutier din beton armat peste râul Moldova L = 15 m, l = 15 m, h = 10 m</p> <p>Refacere structură din pământ pe drumuri comunale de la Pasnicu A. la Dascălu St. L = 0,15 km, l = 4 m; de la Dascălu D. la Vărlan V. L = 0,4 km, l = 6 m; de la Grumazescu A. la Pavel St. L = 0,3 km, l = 6 m; de la Vărla St. la Atodiresei J. L = 0,5 km, l = 6 m; de la Atodiresei J. la Schit L = 0,3 km, l = 6 m; de la Grumazescu A. la Botezatu M. L = 0,5 km, l = 6 m; de la Vasiliu T. la Ruxandrescu R. L = 0,45 km, l = 4 m; de la Sandu C. la Pralea P. L = 0,35 km, l = 4 m</p> | | |
| 26 | Refacere suprastructură din balast pe drumuri comunale: DC 140 de km 0 + 500 la km 2 + 00 L = 1,5 km, l = 6 m, h = 0,15 m; DC 142 km 1 + 100 la km 2 + 100 L = 1 km, l = 6 m, h = 0,15 m; | Comuna Dumbrăveni | 162 |
| 27 | Refacere dig din saltele și gabioane pe râul Suceava în dreptul locuințelor: Militon Șorodoc L = 75 m, h = 2,5 m; Cucos Avram L = 100 m, h = 2,5 m; Moară Gălănești L = 75 m, h = 2,5 m | Comuna Gălănești | 750 |
| 28 | Refacere pod dalat pe DC 38 Iacobești - Românești peste pârâul Horaiț L = 10 m, l = 5 m | Comuna Grănicești | 616 |
| | Refacere pod tubular pe DC Gura Solcii - pârâul Solca L = 8 m, l = 4 m | | |
| | Refacere suprastructură din balast pe drumurile comunale DC Grănicești - Dumbrava L = 300 m, l = 6 m, h = 0,05 m; DC Grănicești - Românești L = 1.000 m, l = 5 m, h = 0,05 m; DC | | |

| | | | |
|----|---|--------------------------|-------|
| | Cărămidărie L = 800 m, l = 5 m, h = 0,05 m; DC Costan L = 1.000 m, l = 5 m, h = 0,05 m; DC 38 Iacobești - Românești L = 1.500 m, l = 5 m, h = 0,05 m; DC Iacobești - Racova L = 1.000 m, l = 5 m, h = 0,05 m | | |
| 29 | Refacere pod tubular din 3 tuburi Dn = 600 mm, parte carosabilă din beton și rampele de acces situat pe DC neclasificat zona Țigănime, sat Hănțești Refacere podeț din 4 tuburi Dn = 800 mm, parte carosabilă din dale de beton și cale de acces, situat pe DC neclasificat, la Burda, sat Hănțești | Comuna Hănțești | 54 |
| 30 | Refacere alunecare de teren (L = 50 m), îmbrăcăminte asfaltică (L = 20 m, l = 1 m) și acostament drum (L = 20 m, l = 0,5 m, h = 2) DC93C Refacere suprastructură din balast pe drumurile comunale: DC Fundoia (L = 0,9 km, l = 3 m, h = 0,15 m), DC Calea Mare (L = 0,6 km, l = 5 m, h = 0,15 m), DC Prodana (L = 0,5 km, l = 5 m, h = 0,15 m), DC Salcâmului (L = 0,8 km, l = 5 m, h = 0,15 m) Decolmatare șanțuri DC Fundoia L = 200 m | Comuna Horodniceni | 577 |
| 31 | Refacere suprastructură din balast pe drumurile comunale DC Cununa L = 900 m, l = 4 m, h = 0,15 m; DC Calea L = 1.200 m, l = 4 m, h = 0,3 m; DC Oglinda L = 800 m, l = 4 m, h = 0,15 m Refacere rampe de acces pod lemn DC Cununa L = 10 m, l = 4 m, h = 2 m | Comuna Izvoarele Sucevei | 180 |
| 32 | Refacere 3 podețe pe strada Ion Irimescu (1 în zona Linu, 1 în zona intersecției cu Strada Rândunicii 1 și 1 pe strada Ion Irimescu în zona intersecției cu Strada Rândunicii 2) | Comuna Moara | 11 |
| 33 | Decolmatare pod din beton peste pârâul Secrieș, L = 20 m, l = 30 m, h = 1 m, sat Moldovița Refacere apărare mal din anrocamente a drumului comunal Putna - Secrieș, L = 30 m, l = 1,5 m, h = 1 m, sat Moldovița | Comuna Moldovița | 28 |
| 34 | Refacere apărare de mal din gabioane pentru punerea în siguranță a: punții pietonale peste pârâul Brătiasa în zona Târnița L = 30 m, a drumului comunal la Grădina de Vară peste pârâul Suha zona Grădina de Vară L = 40 m, a DC 96 A peste pârâul Suha zona Târnicioara L = 50 m Refacere suprastructură din balast pe drumuri comunale: drum comunal clasificat zona la Talica L = 0,6 km, l = 4 m, h = 0,15 m; drum comunal acces zona Grădina de vară L = 0,9 km, l = 4 m, h = 0,15 m Refacere apărare de mal drept pe pârâul Băișescu, din anrocamente, aferentă DC La Dodicu pe L = 300 m | Comuna Ostra | 82 |
| 35 | Refacere suprastructură din balast pe DC Ungureni L = 400 m, l = 4 m, h = 0,20; DC 81H2 Coverca - Rezervația Călimani L = 1.000 m, l = 3 m, h = 0,5; DC 81 L = 3.500 m, l = 4 m, h | Comuna Panaci | 1.454 |

| | | | |
|----|---|------------------------|-------|
| | <p>= 0,20; DC 81L Coverca - Cătun Negru L = 40 m, l = 1 m, h = 1 m; DC 94E Glodu - Catrinari L = 2.000 m, l = 2 m, h = 1 m; DC 81V Glodu - Păștinăreni L = 1.500 m, l = 4 m, h = 1 m; DC 81U Glodul - Șesu Popii L = 1.500 m, l = 3 m, h = 1 m</p> <p>Refacere încastrare mal drept la podeț drum acces gospodărie Ungurenu Aurel L = 8 m, l = 2 m, h = 1,5 m</p> | | |
| 36 | <p>Refacere gură de vărsare, racord canal evacuare, conductă pe L = 100 m cu Dn = 355 mm și apărare de mal din gabioane aferente obiectivului economic Stație de epurare ape uzate mal drept râul Moldova</p> <p>Decolmatare rigole aferente drum comunal DC27 pe L = 0,5 km</p> <p>Refacere încastrare în mal drept prag de liniștire peste pârâul Hozoaia zona pădure L = 2 m, l = 2 m, h = 2 m</p> | Comuna Păltinoasa | 135 |
| 37 | <p>Refacere suprastructură din balast pe drumuri comunale: DC 21 din DJ178A până la limită hotar Cacica L = 1,5 km, l = 5 m, h = 0,15 m; DC La Melexina zona la Melexina până la pârâul Inara L = 0,5 km, l = 4 m, h = 0,15 m; DC FN de la Toma Gh. la DC 178A L = 1 km, l = 5 m, h = 0,15 m; DC FN de la DJ178A la Câmpan I. L = 1 km, l = 5 m, h = 0,15 m; DC FN de la Strugaru GH la relee L = 1 km, l = 5 m, h = 0,15 m; DC FN de la DJ178A la Toma O. L = 1 km, l = 4 m, h = 0,15 m; DC FN de la DJ178A la nuc L = 0,5 km, l = 5 m, h = 0,15 m; DC FN de la zona Lazarea Gh. la Buzoianu L = 0,3 km, l = 4 m, h = 0,15 m; DC 23 de la DJ178A halta Pârtești de Jos până limita hotar Ilișești L = 2 km, l = 5 m, h = 0,15 m; DC FN zona Strugaru I. la Lungu V. L = 1,5 km, l = 5 m, h = 0,15 m; DC FN de la DC 23 la Dealul Strigoieni L = 1 km, l = 5 m, h = 0,15 m; DC 21 L = 1,5 km, l = 5 m, h = 0,15 m; DC 23 L = 2,5 km, l = 5 m, h = 0,15 m</p> <p>Refacere apărări de maluri din gabioane aferente podurilor peste pârâul Soloneț: zona Alexandru - la Moldovan C. L = 40 m; zona la Mușuleac L = 30 m; zona Lăzărean Ghe. - la Buzoianu L = 100 m; zona Darița peste pârâul Varvata L = 65 m</p> <p>Refacere terasament DC 23 zona Chișleag la fosta școală Varvata L = 0,5 km, l = 3 m, h = 0,15 m</p> <p>Refacere acostamente pe; DC 24A de la stadion la intersecția cu DN2E L = 5,1 km, l = 1 m, h = 0,2 m; DC 24B de la școala Deleni la intersecția cu DC 23 L = 1,35 km, l = 1 m, h = 0,2 m</p> <p>Refacere rampe de acces la podul peste pârâul Solonel pe DC 23 la km 1 + 85 amonte de confluența pârâul Soloneț cu pârâul Varvata L = 20 m, l = 7 m, h = 6 m</p> | Comuna Pârtești de Jos | 1.899 |
| 38 | <p>Refacere fundație din beton la podul de pe drum vicinal peste pârâul Morii</p> | Comuna Poieni Solca | 1 |
| 39 | <p>Refacere suprastructură din balast pe drumuri comunale: drum comunal Pecistea L = 1,5 km, l = 2 m, h = 0,15 m; drum</p> | Comuna Pojorâta | 178 |

| | | | |
|----|---|----------------|-----|
| | <p>comunal 90I Valea Străjerului L = 1,9 km, l = 2,5 m, h = 0,15 m; drum comunal 90H Podirei L = 1,0 km, l = 2,5 m, h = 0,15 m; drum comunal Prașca L = 0,4 km, l = 2,5 m, h = 0,15 m; drum comunal Carjoi L = 0,1 km, l = 2,5 m, h = 0,15 m; drum comunal Pârâul Hăului L = 0,5 km, l = 2,5 m, h = 0,15 m</p> <p>Refacere apărări de maluri din anrocamente pe Drum comunal DC90A L = 100 m, drum comunal Hârnei (amonte pod Fuior mal drept) L = 80 m, drum comunal Hârnei L = 200 m (aval pod Fuior mal drept)</p> <p>Decolmatare șanț pământ aferent DC Podirei L = 300 m</p> | | |
| 40 | <p>Refacere apărare mal din gabioane la podețul dalat peste râul Putna pe drum comunal neclasificat</p> <p>Refacere suprastructură din balast pe drumurile comunale DC nr. 206 L = 200 m, l = 6 m, h = 0,1 m; DC nr. 118 L = 200 m, l = 5 m, h = 0,05 m; DC nr. 114 L = 400 m, l = 5 m, h = 0,1 m; DC nr. 185 L = 400 m, l = 5 m, h = 0,1 m; DC nr. 58 L = 900 m, l = 5 m, h = 0,1 m</p> <p>Refacere podeț dalat pe DC 206 L = 6 m</p> <p>Refacere podeț dalat peste râul Putna L = 200 m, h = 3 m</p> <p>Refacere podeț tip C2 drum vicinal nr. 118 L = 3 m</p> | Comuna Putna | 618 |
| 41 | <p>Refacere sferturi de con, apărări de maluri din gabioane și rampe de acces la podurile: pod Costân (pe strada Dealul Gri peste pârâul Râșca) și pod Vad (pe strada Vad peste pârâul Râșca)</p> <p>Refacere terasament și suprastructură din balast pe DC Dealul Gri de la Gheorghe Fântânaru până la poligon</p> <p>Refacere rampă de acces mal drept aferentă punții pietonale peste pârâul Râșca în zonă la Năstaca L = 11 m, l = 4 m, h = 2 m</p> | Comuna Râșca | 334 |
| 42 | <p>Refacere apărare de mal la drum comunal Lupoia din satul Slatina pe o lungime de L = 0,3 km, l = 15 m, h = 2 m</p> <p>Refacere suprastructură din beton pe DC Herla - Lupoia L = 0,2 km, l = 6 m, h = 0,2 m și terasament din balast L = 0,2 km, l = 8 m, h = 1,5 m</p> <p>Refacere apărare de mal, pe pârâul Suha Mică, la drumul comunal Suha Mică, pe L = 30 m, h = 3 m</p> <p>Refacere dig de beton și umplutură, pe pârâul Suha Mică, de apărare a drumului comunal Suha Mică, pe L = 0,06 km, l = 1,5 m, h = 1,5 m</p> <p>Refacere suprastructură din balast pe drumul comunal Lupoia L = 0,1 km, l = 5 m, h = 1 m</p> | Comuna Slatina | 829 |
| 43 | <p>Decolmatare secțiuni scurgere a 4 podețe situate pe DJ209G (zona Jitărie, zona Humărie, zona Troci, zona Cămin Cultural)</p> <p>Refacere suprastructură din balast pe DC din zona Mărfuță L = 1 km, l = 4 m, h = 0,1 m</p> | Comuna Straja | 375 |

| | | | |
|----|---|-------------------|-------|
| | Refacere suprastructură din balast pe DC din zona Găleanu L = 0,7 km, l = 4 m, h = 0,1 m | | |
| | Refacere suprastructură din balast pe DC din zona Cârciuț Bărbuță L = 0,7 km, l = 4 m, h = 0,1 m | | |
| | Refacere suprastructură din balast pe DC la Bâța L = 0,6 km, l = 4 m, h = 0,1 m | | |
| | Refacere suprastructură din balast pe DC din zona Fedorovici L = 0,6 km, l = 4 m, h = 0,1 m | | |
| | Refacere suprastructură din balast pe DC din zona Ziminel L = 0,5 km, l = 4 m, h = 0,1 m | | |
| | Refacere suprastructură din balast pe DC din zona Ceci L = 0,5 km, l = 4 m, h = 0,1 m | | |
| | Refacere suprastructură din balast pe DC din zona Cozmă Roman L = 0,5 km, l = 4 m, h = 0,1 m | | |
| | Refacere suprastructură din balast pe DC din zona Vasile Tortău L = 0,5 km, l = 4 m, h = 0,1 m | | |
| | Refacere suprastructură din balast pe DC din zona Troci L = 0,4 km, l = 4 m, h = 0,1 m | | |
| | Refacere suprastructură din balast pe DC din zona Gară L = 0,4 km, l = 4 m, h = 0,1 m | | |
| | Refacere suprastructură din balast pe DC din zona Băruț L = 0,4 km, l = 4 m, h = 0,1 m | | |
| | Refacere suprastructură din balast pe DC din zona Bigir Gavrilan L = 0,4 km, l = 4 m, h = 0,1 m | | |
| | Refacere suprastructură din balast pe DC din zona Struț Păsăroi L = 0,4 km, l = 4 m, h = 0,1 m | | |
| | Refacere podeț tubular zona Gălăneanu Luchian Dn = 1.500 mm | | |
| | Refacere suprastructură din balast pe DC din zona Gavrilan L = 0,3 km, l = 4 m, h = 0,1 m | | |
| 44 | Refacere suprastructură din balast pe drumuri comunale: DC72 L = 2 km, l = 4 m, h = 0,15 m; DC 24 L = 2 km, l = 4 m, h = 0,15 m; DC 22 L = 0,7 km, l = 4 m, h = 0,15 m | Comuna Stroiiești | 203 |
| 45 | Refacere diguri de apărare: dig balast zona aval pod DC 31 mal drept pâraul Suha L = 300 m, l = 2,5 m, h = 1,5 m; dig din balast zona Târg mal stâng pâraul Negrileasa ce pune în siguranță piața comunală L = 25 m, l = 2,5 m, h = 1,8 m; dig apărare din balast zona Buliga mal drept pâraul Negrileasa ce pune în siguranță stație de pompare și zona case L = 350 m, l = 2,5 m, h = 1,8 m; dig din balast zona stație de epurare mal stâng pâraul Suha ce pune în siguranță stația de epurare L = 350 m, l = 2,5 m, h = 1,8 m; dig din balast zona aval DJ 177 A mal stâng pâraul Gemenea ce pune în siguranță grup de case și DC La Cornu L = 300 m, l = 2,5 m, h = 1,5 m; dig din balast zona Ghirleu mal drept pâraul Suha ce pune în siguranță grup | Comuna Stulpicani | 1.074 |

| | | | |
|----|--|---------------|-----|
| | <p>case; dig din balast și anrocamente zona Chiurcu mal stâng pârâul Negrileasa ce pune în siguranță grup de locuințe La Chiurcu L = 300 m, l = 2 m, h = 1,5 m; dig din balast zona Piticari DC 31 mal stâng pârâul Negrileasa L = 400 m, l = 2 m, h = 1,5 m; dig din balast zona Piticari DC 31 pârâul Negrileasa L = 600 m, l = 1,4 m, h = 2 m; dig din balast zona Hațaș mal stâng pârâul Negrileasa ce pune în siguranță DC 34 și grup locuințe Hațaș Octavian</p> <p>Refacere drumuri comunale: terasament și îmbrăcăminte asfaltică pe DC Zona Târg L = 2 m, l = 4 m; acostament pe DC zona Valeruț L = 400, l = 1,5, h = 2 m și îmbrăcăminte asfaltică pe DC 34 zona Trifan L = 0,1 km, l = 3 m; terasament DC zona Șandru pe L = 20 m, l = 1,5 m, h = 2 m și îmbrăcăminte asfaltică pe DC 31 zona Grigore L = 150 m, l = 4 m</p> <p>Refacere apărări de maluri din beton zona Cofărlău DC pârâul Șandruului L = 30 m, L = 2 m, h = 0,6 m; gabioane și anrocamente zona Valea Șipotei (Aungurecei Tiberiu ce pune în siguranță grup de case și DJ177B) gabioane L = 40 m, anrocamente L = 50 m</p> <p>Refacere apărare drum aferent DC 31 zona Grigore pe pârâul Negrileasa L = 350 m, l = m, h = 1 m</p> <p>Refacere pereu de beton zona Podirei mal drept pârâul Negrileasa ce pune în siguranță DC neclasat Podirei L = 70 m, l = 0,2 m, h = 1,7 m</p> <p>Refacere zid de sprijin din beton aferent DC 31 zona amonte pod peste pârâul Suha L = 20 m, l = 0,5 m, h = 1,5 m</p> <p>Refacere dig din balast pe pârâul Gemenea pentru punerea în siguranță a DC34 și grupului de case din zona Melniciuc L = 1,1 km, l = 2 m, h = 2 m</p> <p>Refacere apărare de mal din anrocamente pe pârâul Slătioara în zona de proprietăți Mazăre Ovidiu L = 220 m, l = 1 m, h = 1 m</p> | | |
| 46 | <p>Refacere podeț din tub PREMO Dn = 1500 mm pe DEA zona Lunca Sucevei</p> <p>Refacere rampă de acces la pod peste pârâul Câne - Piște pe DC neclasificat în zona Ironib, L = 10 m, l = 6 m, h = 2 m</p> <p>Refacere rampe de acces a podețului peste pârâul Plăvălari de pe DEA zona Lunca Sucevei L = 5 m, l = 6 m, h = 3 m</p> | Comuna Udești | 21 |
| 47 | <p>Refacere suprastructură din balast pe drumurile comunale: DC Ulma - Costileva L = 2 km, l = 4 m, h = 0,05 m; DC Trifăneni L = 1 km, l = 4 m, h = 0,1 m; DC IME L = 1,4 km, l = 4 m, h = 0,1 m; DC Gigolea L = 1 km, l = 4 m, h = 0,1 m; DC Ulma - Costileva L = 1,5 km, l = 4 m, h = 0,15 m; DC Măgura - Lupcina L = 2,5 km, l = 4 m, h = 0,15 m; DC Hermetne L = 0,3 km, l = 4 m, h = 0,15 m; DC IME L = 0,8 km, l = 4 m, h = 0,15 m</p> | Comuna Ulma | 405 |

| | | | |
|----|---|----------------------|-----|
| | Decolmatăre rigole betonate aferente DC Nisipitu - Lupcina L = 1 km, l = 1 m, h = 0,5 m | | |
| | Decolmatăre 13 podețe: 2 pe DC Ulma - Costileva; 5 pe DC Măgura - Lupcina; 6 pe DC Nisipitu - Lupcina | | |
| | Refacere 2 podețe tubulare: 1 pe DC Ulma și 1 pe DC Trifăneni | | |
| | Decolmatăre secțiuni de scurgere: 1 podeț pe DC Ulma, 6 podețe pe DC Ulma - Costileva | | |
| | Refacere apărare de mal și aripi de beton la podeț peste DC Costileva | | |
| 48 | Refacere suprastructură din balast pe drumurile comunale DC de la DJ 208 F la Biserica Mesteceni L = 2.000 m, l = 6 m, h = 0,20; pe DC de la școală la DJ 208F L = 800 m, l = 6 m, h = 0,20; pe DC de la școala Nigotești la intrare sat Ioneasa L = 700 m, l = 6 m, h = 0,20; pe DC Dumbrăvița de Jos L = 1.500 m, l = 6 m, h = 0,20 | Comuna Vadu Moldovei | 432 |
| 49 | Refacere apărare mal zona pod DN mal drept amonte pod lângă piață, zid beton L = 20 m, l = 1,5 m, h = 3 m | Comuna Vama | 24 |
| | Refacere podeț tubular Strada Dealul Runc, tub beton Dn = 600 mm, L = 5 m | | |
| 50 | Refacere suprastructură din balast pe drumurile comunale DC Nicani L = 2.800 m, l = 5,5 m, h = 0,05; DC Cojocăreni L = 1.300 m, l = 4,5 m, h = 0,05; DC Zamostea L = 1.100 m, l = 5,5 m, h = 0,05 | Comuna Zamostea | 97 |
| | Decolmatăre podeț tubular DC La Badragi - pârâul Verehea | | |
| 51 | Refacere suprastructură din balast pe DC6 Liteni - Dolhești, L = 4,5 km, l = 4 m, h = 0,15 m | Orașul Liteni | 402 |
| | Refacere suprastructură din balast pe DC Serpentină, L = 2,5 km, l = 4 m, h = 0,15 m | | |
| | Refacere suprastructură din balast pe DC Troiță, L = 1 km, l = 4 m, h = 0,15 m | | |
| | Refacere suprastructură din balast pe DC4 L = 1 km, l = 4 m, h = 0,15 m | | |
| | Refacere 2 podețe tubulare Dn = 800 mm pe DC6 | | |
| 52 | Refacere suprastructură din balast pe DC Sunători în sat Sunători L = 2,5 km, l = 3 m, h = 0,15 m | Comuna Dorna Arini | 308 |
| | Refacere suprastructură din balast pe DC Cozănești - Bada în sat Cozănești L = 2 km, l = 3 m, h = 0,15 m | | |
| | Refacere suprastructură din balast pe DC Ortoaia în sat Ortoaia L = 2 km, l = 3 m, h = 0,15 m | | |
| | Refacere suprastructură din balast pe DC Arinaș - Gogoșeni - Bada în sat Dorna Arini L = 1,4 km, l = 3 m, h = 0,15 m | | |
| | Refacere suprastructură din balast pe DC Vultur - Ulm în sat Dorna Arini L = 1 km, l = 3 m, h = 0,15 m | | |

| | | | |
|------------|---|-----------------------|---------------|
| | Refacere suprastructură din balast pe DC Pârâul Rece - Făgătiș în sat Dorna Arini L = 0,7 km, l = 3 m, h = 0,15 m | | |
| 53 | Refacere suprastructură din balast pe DC72 de la Ilișești - hotar comuna Stroiești, L = 1,5 km, l = 4 m, h = 0,15 m | Comuna Ilișești | 64 |
| 54 | Refacere suprastructură din balast pe DC Rădășeni din DN2E - DJ209M L = 3,9 km, l = 4 m, h = 0,1 m | Comuna Rădășeni | 178 |
| | Refacere suprastructură din balast pe DC Pocoleni - Lămășeni L = 2,2 km, l = 4 m, h = 0,1 m | | |
| | Refacere podeț tubular din 3 tuburi Dn = 600 mm pe DC neclasificat în zona Frăsinel | | |
| 55 | Refacere suprastructură din balast pe DC28 de la Țeghi Ilie - hotar comuna Slatina, L = 1,1 km, l = 6 m, h = 0,15 m | Comuna Valea Moldovei | 71 |
| 56 | Refacere suprastructură din balast pe DC4 sat Valea Glodului L = 0,8 km, l = 4 m, h = 0,15 m; sat Giurgești L = 2,5 km, l = 4 m, h = 0,15 m; sat Osoi L = 0,7 km, l = 4 m, h = 0,15 m | Comuna Vulturești | 227 |
| | Refacere suprastructură din balast pe DC1 sat Merești L = 0,7 km, l = 4 m, h = 0,15 m; sat Hreața L = 0,6 km, l = 4 m, h = 0,15 m | | |
| 25) | Județul Teleorman Total, din care: | | 3.291 |
| 1 | Refacere pod peste râul Teleorman sat Lăceni între DS 1654 și DS 1185 L = 50 m, l = 7,5 m | Comuna Orbeasca | 3.000 |
| 2 | Refacere DC 28 km 1 + 788 - 1 + 808 în satul Calomfirești - 20 ml | Comuna Poroschia | 34 |
| | Reparare podișcă suspendată în satul Poroschia peste râul Vedea suprafață construită - 30 mp | | |
| 3 | Refacere 2 podețe peste râul Sâi | Comuna Uda Clocociov | 257 |
| 26) | Județul Vaslui Total, din care: | | 2.295 |
| 1 | Refacere km drumuri comunale - 4,900 | Comuna Ivănești | 307 |
| 2 | Refacere km drumuri comunale - 0,500 | Comuna Lipovăț | 31 |
| 3 | Refacere km drumuri comunale - 1,700 | Comuna Tăcuta | 106 |
| 4 | Refacere km drumuri comunale - 1,000 km | Comuna Ferești | 62 |
| 5 | Refacere pod pe DS | Comuna Mălușteni | 136 |
| 6 | Refacere pod pe DC - 2 | Comuna Ibănești | 464 |
| | Refacere pod pe DS - 2 | | |
| 7 | Refacere km drumuri comunale - 1,000 | Comuna Pogana | 1.062 |
| | Refacere pod pe DS - 1 | | |
| 8 | Refacere km drumuri comunale - 0,700 | Comuna Epurenii | 102 |
| | Refacere pod pe DS - 2 | | |
| 9 | Refacere km drumuri comunale - 0,400 | Comuna Băcani | 25 |
| 27) | Județul Vâlcea Total, din care: | | 13.742 |
| 1 | Lucrări de refacere a punții pietonale peste pârâul Govora, situată pe drumul de acces la cimitirul din satul Gătejești | Orașul Băile Govora | 60 |

| | | | |
|----|--|-------------------------|-------|
| 2 | Lucrări de refacere și punere în siguranță a podului din satul Titireci | Comuna Bunești | 506 |
| 3 | Lucrări de refacere pod pe str. General Magheru, peste pârâul Valea Satului, zona Jiblea Veche Refacere pod pe strada Tudor Vladimirescu, peste pârâul Valea Roștei | Orașul Călimănești | 1.050 |
| 4 | Refacerea accesului către cătunul Priloage în condițiile distrugerii punții pietonale peste râul Olt, sat Robești | Comuna Căineni | 400 |
| 5 | Lucrări de punere în siguranță a podului din pct. Văratici, sat Văratici | Comuna Costești | 237 |
| 6 | Lucrări de refacere și consolidare platformă drum comunal DC 44, DJ 678 - Limită jud. Olt, pct. Costel Donțu | Comuna Drăgoești | 55 |
| 7 | Lucrări de refacere pod și platformă drum comunal DC 17 Dăești - Babuești | Comuna Dăești | 120 |
| 8 | Lucrări de consolidare și refacere platformă DC 182, km 0 + 400 | Comuna Dănicei | 450 |
| 9 | Lucrări de refacere drumuri de interes local: DC 107, DC 109, satul Șerbănești (1,3 km), satul Broșteni (1,5 km), satul Berești (1,1 km), satul Mijați (0,8 km), satul Șerbănești (2 km) | Comuna Lăpușata | 170 |
| 10 | Lucrări de consolidare și punere în siguranță a platformei drumului comunal DC 27, km 1 + 100, pct. La Transformator | Comuna Milcoiu | 436 |
| 11 | Refacere drum comunal DC 33 B, Rotărești - Valea Bălcească, sat Valea Bălcească | Comuna Nicolae Bălcescu | 1.050 |
| 12 | Lucrări de consolidare și refacere drumuri de interes local: DC 116 (pct. La Dărvărescu) Refacere pod beton armat situat pe DC 116, pct. Tapalia Nicolae | Comuna Oteșani | 730 |
| 13 | Lucrări de punere în siguranță a conductei de alimentare cu apă potabilă, pct. La Zăvoi | Comuna Popești | 55 |
| 14 | Lucrări de refacere și punere în siguranță a podurilor peste pârâul Pesceana, pct. Olărești și pct. Piciulești, satul Roești | Comuna Pesceana | 400 |
| 15 | Lucrări de refacere platformă drum comunal DC 5 Perișani - Mlăceni, sat Perișani, km 1 + 500 - 1 + 572 | Comuna Perișani | 150 |
| 16 | Lucrări de refacere drumuri interes local în satele: Coasta Cerbului (Chivu - Drăgulescu și Coasta Cerbului), sat Mogești (pct. Stație de Sortare și Aluniș), 2 poduri (sat Gorunești - pct. Constantin și satul Rugetu, pct. Crucioi), 2 punți pietonale (sat Milostea - pct. La Ciurezu, sat Rugetu - pct. Diaconu Dumitru) și a conductei de alimentare cu apă potabilă din satul Mogești, pct. Stație de epurare | Comuna Slătioara | 737 |
| 17 | Refacere pod beton armat peste pârâul Șasa, satul Măneasa, Str. Bisericii, pct. La Mateescu | Comuna Tetoiu | 900 |
| 18 | Lucrări de punere în siguranță a podului peste pârâul Cerna, pct. Biserică, sat Cerna | Comuna Vaideeni | 6.236 |

| | | | |
|------------|---|----------------------------|---------------|
| | Lucrări de refacere a drumului comunal DC 136, sat Cerna | | |
| | Lucrări de punere în siguranță a podului peste Pârâul Valea Plopilor, satul Izvoru Rece, pct. La Dumitrescu | | |
| | Lucrări de refacere podeț situat pe drumul de interes local "Peste Râu", pct. Baboiu Dârzu, sat Vaideeni | | |
| | Lucrări de refacere și punere în siguranță a drumului de interes local Talanci (DC 157), sat Izvoru Rece | | |
| | Lucrări de refacere a drumului comunal DC 138 - Valea Seacă, sat Vaideeni | | |
| | Lucrări de refacere punte carosabilă pct. Romcescu, sat Izvoru Rece | | |
| 28) | Județul Vrancea Total, din care: | | 27.472 |
| 1 | Refacere DJ 202E UAT Bordești, legătura dintre UAT Bordești și UAT Timboești | Consiliul Județean Vrancea | 270 |
| | Refacere DJ 205R, UAT Poiana Cristei, km 27 + 500 | | |
| | Refacere DJ 205M, sat Nistorești, punct Murgu Vasile, sat Românești, punct Gogorița Ion | | |
| | Refacere DJ 205M, sat Batcari, punct Anutoiu Toader, sat Vetrești, punct Caluian Gheorghe | | |
| | Refacere DJ 205M, sat Românești, punct Roman Neagu | | |
| | Refacere DJ 205M, sat Românești, punct Magazin | | |
| 2 | Refacere DC 114, sat Andreiașu de Jos, CEIR | Comuna Andreiașu de Jos | 1.185 |
| | Refacere DC 114, sat Andreiașu de Jos, punct Torcea | | |
| | Refacere DC 114, sat Arsita, punct Vrinceanu Matei | | |
| | Refacere DC 115, sat Fetig | | |
| | Refacere DC 114 sat Andreiașu de Jos, sat Hotaru, la 500 m de intrarea în satul Hotaru | | |
| | Refacere DC 114 sat Andreiașu de Jos, sat Hotaru, la 600 m de intrarea în satul Hotaru | | |
| | Refacere DC 114 sat Andreiașu de Jos, Titila, intersecție cu DC 114 tronson Hotaru | | |
| | Refacere DC 114 sat Andreiașu de Jos, Titila, 6 puncte | | |
| | Refacere DC 115 sat Fetig | | |
| 3 | Refacere DC 74 sat Bârsești | Comuna Bârsești | 328 |
| | Refacere 2 podețe sat Topești | | |
| | Refacere rețea alimentare cu apă sat Topești | | |
| | Refacere lucrare apărare mal stâng râu Putna sat Topești | | |
| 4 | Refacere DC 1408 sat Bordeștii de Sus, spre Cotești, punct Pod de Piatră | Comuna Bordești | 10 |
| 5 | Refacere DC 211, sat Dălhăuți, punct La cruce, 50 mp, sat Dălhăuți, punct Mănăstirea Dălhăuți 300 mp | Comuna Cârligele | 342 |

| | | | |
|----|--|---------------------|-------|
| | Refacere construcții hidrotehnice, sat Cârligele, punct Dumitru Alexandra, sat Cârligele, punct Rogozanu, sat Cârligele, punct Fanel Dumitru, sat Cârligele, punct Fanel Dumitru, sat Blidari, punct Olaru, sat Dălhăuți, pod peste pârâul Dălhăuți | | |
| 6 | Refacere DC 142, strada Pietroasa Refacere pod DC 142, strada Pietroasa Refacere podeț drum exploatare agricolă DN 1000, punct Gurău | Comuna Câmpineanca | 1.293 |
| 7 | Refacere podeț tubular DN - 500 mm, Mutes 1, sat Cotești Refacere podeț tubular DN 1500 mm, Mutes 2, sat Cotești Refacere podeț tubular DN 1500 mm, Voicu, sat Cotești Refacere podeț tubular DN 1500 mm, Dascălu, sat Valea Cotești Refacere podeț tubular DN 1500 mm, Caramet, sat Valea Cotești Refacere pod Cenușari, sat Budești Refacere pod Mihail, sat Cotești | Comuna Cotești | 344 |
| 8 | Refacere drum comunal DC 158, sat Dragosloveni Refacere drumuri comunale, ulițe și străzi: sat Dragosloveni, str. Vadu Pietros 500 m, sat Dragosloveni, Str. Salcânilor 600 m, sat Cândești, str. Banu 500 m, sat Cândești, str. Basarimi 500 m, sat Cândești, str. Curaturi 300 m Refacere 2 podețe tubulare DN 1200, sat Dumbrăveni | Comuna Dumbrăveni | 15 |
| 9 | Refacere drumuri comunale, ulițe: sat Cocoșari, ulița Tandara 300 m, sat Dealu Lung, ulița 600 m, sat Gura Caliței, ulița Coasta 1000 m, sat Gura Caliței, ulița Țiganari 200 m, sat Gura Caliței, ulița Vârtejari 300 m, sat Groapa Tufei, ulița 800 m, sat Lacu lui Baban, ulița DC 170 500 m, sat Poienile, DC 155 1000 m, sat Poienile, ulița magazin 300 m, sat Plopu, DC 154 500 m, sat Plopu, ulița 100 m, sat Rasca, DC 165 70 m, sat Rasca, ulița Groapa Catrinei 1000 m Refacere podeț tubular 4xDN1000 mm sat Cocoșari Refacere podeț sat Rasca | Comuna Gura Caliței | 1.511 |
| 10 | Refacere pod traversare râu Milcov, sat Vulcăneasa, cătun Larga Refacere pod traversare râu Milcov, sat Roșioara, cătun Valea Rea | Comuna Mera | 2.479 |
| 11 | Refacere drumuri comunale, sat Năruja, sat Podu Stoica, sat Podu Nărujei, sat Rebegari Consolidare pârâul Petic, sat Năruja Lucrări de protecție maluri pe râul Naruja la punte trecere și refacere punte | Comuna Năruja | 4.526 |

| | | | |
|----|--|-----------------------|-------|
| | Lucrări de protecție a malurilor pârâului Zăbala, aval și amonte de pod, sat Podu Stoica | | |
| | Decolmatare torent, sat Podu Stoica cătun Lunca | | |
| 12 | Refacere drum comunal: DJ 205L - Crăciuneasa - Chitralia - Raschila, Poiana - Poiana ascunsă, DJ 205L - Poiana Tivitului, DJ 205L - Baraghina, Valea Arsimonii - Arsita, Coasta Lozei - Grumaz pur | Comuna Negrileşti | 720 |
| | Refacere rețea alimentare cu apă în punct podul Gaf - Chiatralie | | |
| | Refacere 4 poduri, podețe: Gaf, Crăciuneasa, Cotul lui Batca, Vrânceanu | | |
| 13 | Lucrări de refacere prin consolidări pe DC 106, sat Nereju | Comuna Nereju | 1.719 |
| | Refacere pod din lemn, sat Brădăcești - punct Porcărie | | |
| 14 | Refacere podeț trecere peste râul Năruja, sat Vetrești Herestrău, punct Rogoz | Comuna Nistorești | 269 |
| | Refacere rețea de alimentare cu apă, sat Nistorești | | |
| | Refacere rețea de alimentare cu apă Herestrău, sat Podu Tardei | | |
| | Refacere perete regularizare pârâu Ochian sat Vetrești, punct Biserica | | |
| | Refacere zid de protecție și prag de fund sat Podu Șchiopului, punct Botezatu Toader | | |
| 15 | Refacere DC 98, sat Prahuda | Comuna Paltin | 423 |
| | Refacere drumuri comunale, sat Prahuda | | |
| | Refacere drumuri comunale, sat Dadaoasa | | |
| | Refacere drumuri comunale, sat Poduri, sat Țipău Arsita | | |
| | Refacere DC 100, sat Paltin | | |
| | Refacere drumuri comunale, sat Tapa | | |
| | Refacere podeț torent Olaru, sat Paltin | | |
| | Refacere 9 podețe Dadaoasa, Masa Bara, Tapa | | |
| 16 | Refacere DC 153 sat Dealu Cucului, punct Stoian | Comuna Poiana Cristei | 168 |
| | Refacere podeț DC 152 sat Podu Lacului, punct Catanoiu | | |
| | Refacere DC 152 (zona podețului) sat Podu Lacului, punct Catanoiu | | |
| | Refacere podeț DC 153 sat Podu Lacului, punct Catanoiu | | |
| | Refacere lucrări din gabioane zona podeț DC 153 sat Podu Lacului, punct Catanoiu | | |
| 17 | Refacere DC 94 satele Reghiu - Farcaș - Răiuți | Comuna Reghiu | 798 |
| | Refacere podeț tubular DN 1200, sat Sindrilari | | |
| | Refacere DC 112, sat Ursoaia | | |

| | | | |
|----|--|------------------|-------|
| | Refacere podeț tubular DN 1200 (6 tuburi), sat Reghiu, Valea Reghiului | | |
| 18 | Refacere DC 27: punct Biserica Ruginești, punct Bucur, punct dincolo de intersecția cu ulița Troița Văleni, punct Buraga, DC 27, spre intersecție cu DN2 Refacere punte piloni metalici punct Biserica | Comuna Ruginești | 276 |
| 19 | Refacere podeț lemn, sat Dragosloveni, punct Toma Nicusor Refacere podeț lemn, sat Dragosloveni, punct Tilica Nicusor Refacere podeț beton armat DC 58, sat Rucăreni, punct Mustata Danut Refacere podeț beton armat, sat Rucăreni, punct Lancea Mina Refacere podeț beton armat (tuburi), sat Rucăreni, punct Racosanu Calae Refacere podeț lemn, sat Dragosloveni, punct Oancea Constantin Refacere punte pietonală metalică, sat Dragosloveni, punct Roscan Ghita Refacere punte pietonală metalică, sat Dragosloveni, punct Ghimpu Grigore Refacere punte din lemn pietonală, sat Dragosloveni, punct Popa Ana Refacere punte din lemn pietonală, sat Dragosloveni, punct Manole Panaite Refacere punte din lemn pietonală, sat Dragosloveni, punct Bordeni Neculai Refacere punte din lemn pietonală, sat Dragosloveni, punct Balan Viorel Refacere pod din dale de beton armat, sat Dragosloveni, punct Apostu si Danila Refacere rețea canalizare, sat Dragosloveni, punct Fatu Constantin | Comuna Soveja | 1.945 |
| 20 | Refacere drum comunal DJ 205D - Țipau - Păvălari, sat Țipau, km 0 + 500 - 1 + 500, Km 3 + 500 - 5 + 000 Refacere drum comunal DJ 205D - Cârsochesti - Izvoarele, sat Carșochești, Km 0 + 150 - 1 + 000 Refacere drum comunal DJ 205D - Moraru Stefan - Maciuca Ionasc, sat Carșochești, Km 0 + 000 - 1 + 150 Refacere drum comunal Spulber - Capatani Tulachi, sat Spulber, km 0 + 500 - 2 + 000 Refacere drum comunal Țipau - Păvălari la Grafu Ion, sat Păvălari, km 4 + 000 - 5 + 000 Refacere 4 podețe pârâu Țipau din tuburi prefabricate, sat Țipau | Comuna Spulber | 762 |

| | | | |
|---|--|--------------------|-------|
| 21 | Refacere DC 50 sat Văleni | Comuna Străoane | 91 |
| | Refacere DC 47 sat Repedea | | |
| | Refacere DC 41 sat Muncelu | | |
| 22 | Refacere DC 169, sat Slimnic | Comuna Tâmboești | 114 |
| | Refacere DC 169, sat Pădureni limita comuna Dumbrăveni | | |
| | Refacere DC 169, sat Slimnic, zona Duia Ionel - Vasile Marcel | | |
| | Refacere DC 169, sat Slimnic, pod Tuicu | | |
| 23 | Refacere 6 podețe, sat Lepșa, punct Streiu | Comuna Tulnici | 5.923 |
| | Refacere rețea canalizare, sat Lepșa, pct. Streiu | | |
| | Refacere podeț din lemn, sat Lepșa, punct Albu Vasile | | |
| | Refacere podeț din beton, sat Lepșa, punct Oancea | | |
| | Refacere 2 podețe peste albia pârâului Lepșa, sat Lepșa, punct Mosescu | | |
| | Refacere podeț peste albia pârâului Lepșa, sat Lepșa, punct Enescu | | |
| | Refacere podeț peste albia pârâului Lepșa, sat Lepșa, punct Dobrescu | | |
| | Refacere 3 podețe peste albia pârâului Lepșuleț, sat Lepșa, punct Lepșuleț | | |
| | Refacere podeț peste albia pârâului Lepșa, sat Lepșa, punct Soveja | | |
| | Refacere eroziune maluri Lepșuleț, sat Lepșa, punct Lepșuleț | | |
| | Refacere erodare saltea gabioane, sat Lepșa, stație de epurare | | |
| | Refacere apărare de mal 50 râul Putna, sat Coza, pct. Izvor Moise | | |
| | Refacere zid de conducere la pod rutier Coza, sat Coza, pct. Rascău | | |
| | Refacere pod rutier din beton, sat Coza, pct. pod Rascău | | |
| | Refacere 5 punți pietonale, sat Coza, pct. Coza | | |
| | Refacere saltele din gabioane, sat Coza, pct. Coza | | |
| Refacere 3 praguri de fund cu deversor, sat Coza, pct. Fundul Cozii | | | |
| Refacere conductă aducțiune apă, sat Coza, pct. Coza | | | |
| 24 | Refacere podeț peste pârâul Schitului | Comuna Urechești | 65 |
| 25 | Refacere punte pietonală, sat Mătăcina | Comuna Valea Sării | 220 |
| | Refacere punte pietonală, cătun Șipoțel | | |
| | Refacere pod din beton armat, sat Poduri | | |
| 26 | Refacere pod Mitoc str. Mitocului, sat Vârteșcoiu, pct. Onei, traversare Seaca | Comuna Vârteșcoiu | 119 |

| | | | |
|----|--|------------------------|----------------|
| | Refacere podeț Canton Beciu Str. Cantonului, sat Beciu, punct Podeț Canton Beciu | | |
| | Refacere podeț depozit Murgu, str. Duiliu Zamfirescu, sat Râmnicleanca, punct podeț Murgu - strada Duiliu Zamfirescu | | |
| 27 | Refacere punte pietonală peste râul Putna, sat Tichiriș, punct Gura Tichirișului | Comuna Vidra | 202 |
| | Refacere pod peste pârâul Tichiriș, sat Vișoara, punct Cherciul Mitica | | |
| 28 | Refacere DC 177, sat Tănăsari | Comuna Vintileasca | 28 |
| | Refacere DC 178, satul Bahnele - după Măgura | | |
| 29 | Refacere DC 63, sat Mesteacănul, punct Herchea Costica | Comuna Vizantea Livezi | 10 |
| | Refacere DC 63, sat Mesteacănul, punct Ungureanu | | |
| 30 | Consolidare mal drept, rupere dig punct Raduta Victor, 60 ml pârâu Vasui | Comuna Vrâncioaia | 1.181 |
| | Consolidare alunecare teren Motocești pârâu Leadova | | |
| | Refacere DC 74, Bârsești - Spinești, sat Bodești drumuri de interes local | | |
| | Refacere drumuri comunale, ulițe, sat Ploștina, sat Muncei, sat Spinești | | |
| | Refacere pod traversare, sat Muncei, punct Sarban | | |
| | Refacere punte sufe, sat Muncei, punct Lungu | | |
| | Refacere gabioane, sat Muncei, punct Dobrin | | |
| | TOTAL | | 192.713 |