
















TABEL  
CU SEMNĂTURILE CONSILIERILOR PRIVIND SITUAȚIA VOTULUI PENTRU  
HOTĂRÂREA CONSILIULUI LOCAL

aprobarea întocmirii documentației pentru intabulare bunuri din domeniul public al comunei  
Cosula

Nr. crt.	Numele și prenumele	SITUAȚIA VOTULUI		
		PENTRU	CONTRA	ABȚINERI
1	ASURDOAEI PETRU			
2	CHELARU EUGENIA- ELENA			
3	COBZARIU VIRGIL			
4	CORNACI MARIUS- CORNELIU			
5	GOLOGAN MARIN			
6	HĂLĂNGESCU ROMIȚA			
7	MARCU ASPAZIA			
8	MURGU-PÎSLARU DANIELA			
9	NECHIFOR ELENA			
10	TURCUMAN ELENA- ALEXANDRA			
11	ȚĂRUȘ IONEL			
12	ȚIVLICĂ ALEXANDRU			
13	ZANCANU MIHAELA- VASILICA			

PREȘEDINTE DE ȘEDINȚĂ,  
CONSILIER,  
MURGU-PÎSLARU DANIELA



CONTRASEMNEAZĂ  
SECRETAR AL COMUNEI,  
BORFOTINĂ MIHAELA-ELENA







## HOTĂRÂRE

privind aprobarea întocmirii documentatiei pentru intabulare bunuri  
din domeniul public al comunei Cosula

Consiliul local al comunei Coșula, județul Botoșani,  
analizând raportul compartimentului și comisiei de specialitate și expunerea de  
motive la proiectul de hotărâre privind aprobarea întocmirii documentatiei pentru intabulare bunuri  
din domeniul public al comunei Cosula ,

având în vedere Raportul comun al Comisiei de specialitate pentru programe de  
dezvoltare economico – socială, buget – finanțe, administrarea domeniului public și privat al  
comunei, agricultură, gospodărie comunală, protecția mediului, servicii și comerț, a Comisiei de  
specialitate pentru învățământ, sănătate, cultură, protecție socială, activități sportive și de agrement  
și a Comisiei de specialitate pentru administrația publică locală, juridică , apărarea ordinii și  
liniștii publice privind avizarea favorabilă a proiectului de hotărâre ,

în baza prevederilor art. 123 și ale art. 125 din Legea administrației publice locale nr.  
215/2001, republicată cu modificările și completările ulterioare ,

având în vedere prevederile Legii nr. 213/1998 - proprietatea publică și regimul  
juridic al acesteia cu modificările și completările ulterioare

în temeiul art. 122 și art. 45 alin .1 din Legea nr. 215/2001 privind administrația  
publică locală ,republicată ,

hotărăște :

Art. 1: Se aproba întocmirea documentatiei pentru intabulare bunuri din domeniul  
public al comunei Cosula .

Art. 2: Primarul comunei Coșula va duce la îndeplinire prevederile prezentei hotărâri .

PREȘEDINTE DE ȘEDINȚĂ ,  
CONSILIER

MURGU-PIȘLARU DANIELA



CONTRASEMNEAZĂ  
SECRETARUL COMUNEI ,

BORFOTINA MIHAELA-ELENA





Oficiul de Cadastru și Publicitate Imobiliară BOTOSANI  
Biroul de Cadastru și Publicitate Imobiliară Botosani

## EXTRAS DE CARTE FUNCİARĂ PENTRU INFORMARE

Carte Funciară Nr. 50927 Cosula

Nr. cerere	57503
Ziua	16
Luna	08
Anul	2017

Cod verificare



100049964224

### A. Partea I. Descrierea imobilului

TEREN Intravilan

Adresa: Loc. Cosula, Jud. Botosani

Nr. Crt	Nr. cadastral Nr. topografic	Suprafața* (mp)	Observații / Referințe
A1	50927	1.564	Teren neimprejmuit; TEREN INTRAVILAN NEIMPREJMUIT

### B. Partea II. Proprietari și acte

Înscrieri privitoare la dreptul de proprietate și alte drepturi reale	Referințe
<b>57503 / 16/08/2017</b>	
Act Normativ nr. 132, din 06/03/2012 emis de GUVERNUL ROMANIEI, împreună cu Anexa nr. 4 privind bunurile care aparțin domeniului public al comunei Coșula;	
B1 1/1	A1
1) <b>COMUNA COȘULA</b> , CIF:15676400, domeniul public	

### C. Partea III. SARCINI .

Înscrieri privind dezmembrările dreptului de proprietate, drepturi reale de garanție și sarcini	Referințe
NU SUNT	



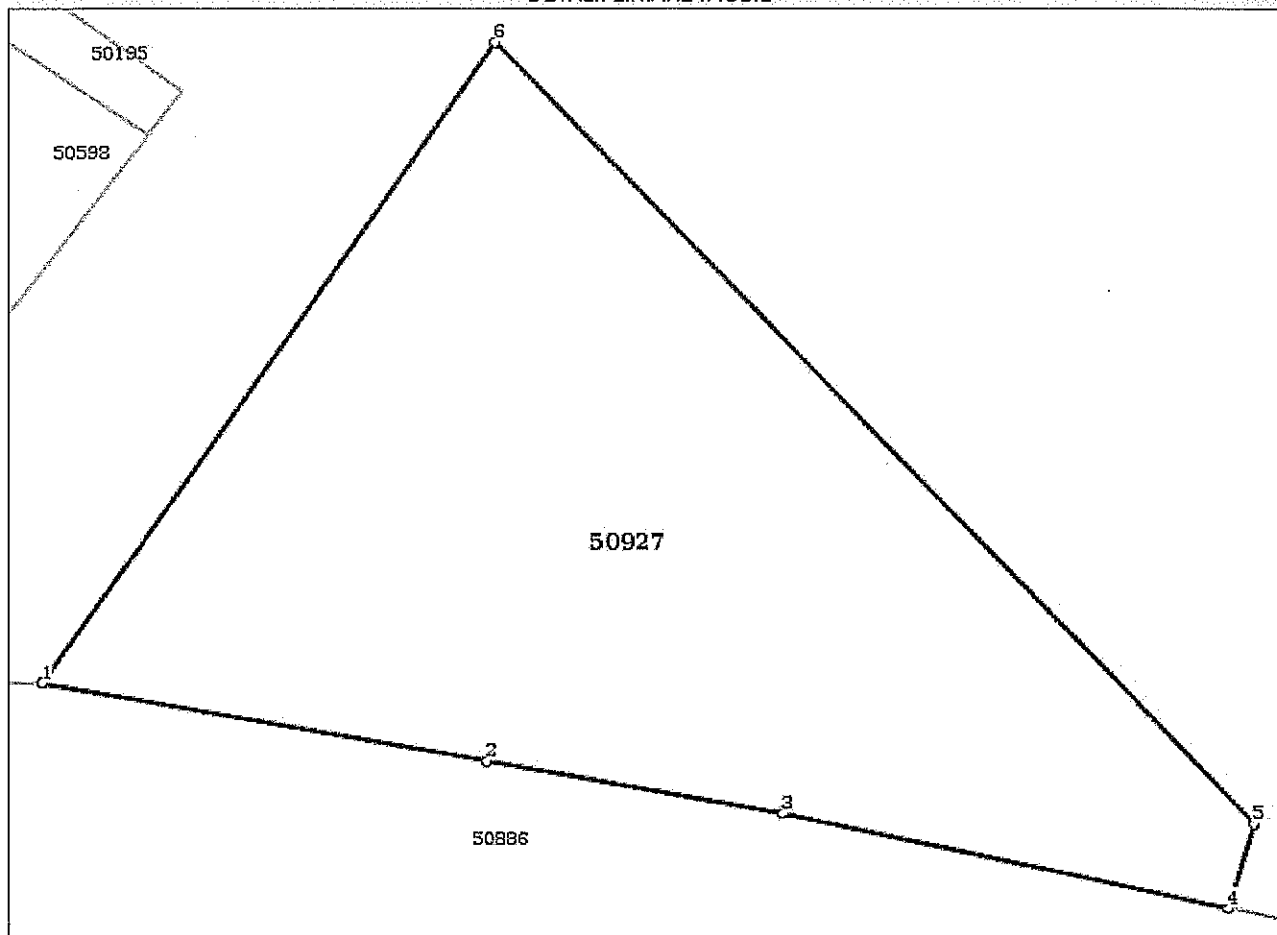
## Anexa Nr. 1 La Partea I

## Teren

Nr cadastral	Suprafața (mp)*	Observații / Referințe
50927	1.564	TEREN INTRAVILAN NEIMPREJMUIT

\* Suprafața este determinată în planul de proiecție Stereo 70.

## DETALII LINIARE IMOBIL



## Date referitoare la teren

Nr Crt	Categorie folosință	Intravilan	Suprafața (mp)	Tarla	Parcelă	Nr. topo	Observații / Referințe
1	curți construcții	DA	1.564	-	452	-	TEREN INTRAVILAN NEIMPREJMUIT

## Lungime Segmente

1) Valorile lungimilor segmentelor sunt obținute din proiecție în plan.

Punct început	Punct sfârșit	Lungime segment (m)
1	2	24.331
2	3	16.223
3	4	24.819
4	5	5.481
5	6	63.498
6	1	46.643

- \*\* Lungimile segmentelor sunt determinate în planul de proiecție Stereo 70 și sunt rotunjite la 1 milimetru.
- \*\*\* Distanța dintre puncte este formată din segmente cumulate ce sunt mai mici decât valoarea 1 milimetru.

Certific că prezentul extras corespunde cu pozițiile în vigoare din cartea funciară originală, păstrată de acest birou.

Prezentul extras de carte funciară este valabil la autentificarea de către notarul public a actelor juridice prin care se sting drepturile reale precum și pentru dezbateră succesiunilor, iar informațiile prezentate sunt susceptibile de orice modificare, în condițiile legii.

S-a achitat tariful de 0 RON, -, pentru serviciul de publicitate imobiliară cu codul nr. 211.

Data soluționării,

22-08-2017

Data eliberării,

23 10 2017

Asistent Registrator,

Ionuț-Ovidiu CIOABA

CIOABA  
Ionuț-Ovidiu  
(parața și semnătura)  
Asistent registrator

Referent,

DASCĂLU  
Petronela Roxana  
Referent



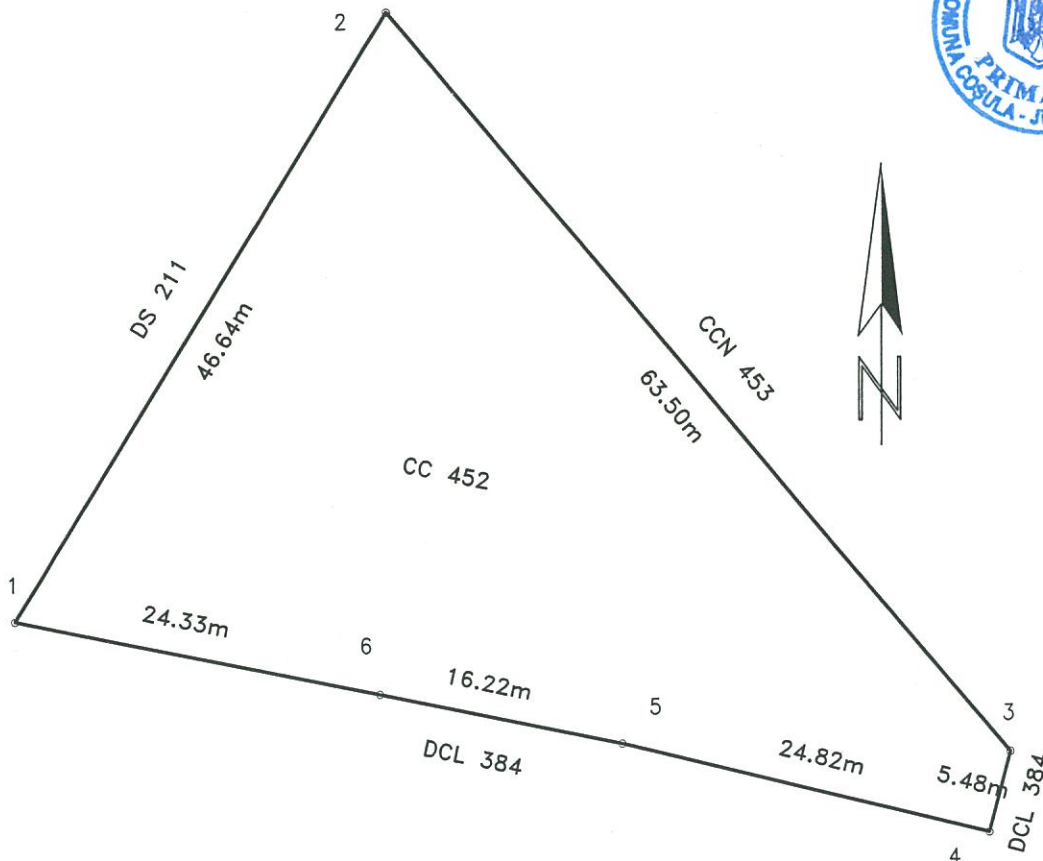




# Plan de amplasament și delimitare a imobilului

Scara 1: 500

Nr. cadastral	Suprafața măsurată a imobilului (mp)	Adresa imobilului
50927	1 564,00	Intravilan Sat COSULA, PC 452, Com. COSULA, Jud. BOTOSANI
Nr. Cartea Funciară		Unitatea Administrativ Teritorială (UAT)
		COSULA



A. Date referitoare la teren			
Nr. parcelă	Categorie de folosință	Suprafața (mp)	Mențiuni
452	CC	1 564,00	Teren intravilan neimprejmuit
<b>Total</b>		<b>1 564,00</b>	-
B. Date referitoare la construcții			
Cod	Destinația	Suprafața construită la sol (mp)	Mențiuni
<b>Total</b>			
<b>Suprafața totală măsurată a imobilului = 1 564,00 mp</b>			
<b>Suprafața din act = 1 564,00 mp</b>			
<p style="text-align: center;"><b>Executant</b></p> <p style="text-align: center;"><b>S.C. GENERAL TOPOCAD PROIECT S.R.L.</b></p> <p>Confirm executarea măsurătorilor la teren, corectitudinea întocmirii documentației cadastrale și corespondența acesteia cu realitatea din teren.</p> <p style="text-align: center;">Semnătura și ștampila</p> <p style="text-align: center;">Data: 07.08.2017</p>		<p style="text-align: center;"><b>Inspector</b></p> <p>Confirm introducerea imobilului în baza de date integrată și publicarea în baza de date a imobilului cadastral.</p> <p style="text-align: center;">Ștampila OCPI</p> <p style="text-align: center;">Oana Gabriela PINTILIE</p> <p style="text-align: center;">Semnătura și ștampila</p> <p style="text-align: center;">CONSILIER</p> <p style="text-align: center;">Data: .....</p>	





**GUVERNUL ROMÂNIEI**  
**HOTĂRÂRE**

privind modificarea și completarea Hotărârii Guvernului nr. 604/2006 pentru modificarea și completarea Hotărârii Guvernului nr. 971/2002 privind atestarea domeniului public al județului Botoșani, precum și al municipiilor, orașelor și comunelor din județul Botoșani, precum și a Hotărârii Guvernului nr. 971/2002 privind atestarea domeniului public al județului Botoșani, precum și al municipiilor, orașelor și comunelor din județul Botoșani

• ANEXE

În temeiul art. 108 din Constituția României, republicată, și al art. 21 alin. (3) din Legea nr. 213/1998 privind bunurile proprietate publică, cu modificările și completările ulterioare,  
**Guvernul României** adoptă prezenta hotărâre.

**Art. I.** - Hotărârea Guvernului nr. 604/2006 pentru modificarea și completarea Hotărârii Guvernului nr. 971/2002 privind atestarea domeniului public al județului Botoșani, precum și al municipiilor, orașelor și comunelor din județul Botoșani, publicată în Monitorul Oficial al României. Partea I, nr. 472 și 472 bis din 31 mai 2006, se modifică după cum urmează:

- **Articolul II** va avea următorul cuprins:

"**Art. II.** - Se atestă apartenența la domeniul public al comunei Coșula, nou - înființată în județul Botoșani prin Legea nr. 337/2003 pentru înființarea comunei Coșula, județul Botoșani, prin reorganizarea comunei Copălău, a bunurilor cuprinse în anexa nr. 18, care devine anexa nr. 74 la Hotărârea Guvernului nr. 971/2002, cu modificările și completările ulterioare."

**Art. II.** - Hotărârea Guvernului nr. 971/2002 privind atestarea domeniului public al județului Botoșani, precum și al municipiilor, orașelor și comunelor din județul Botoșani, publicată în Monitorul Oficial al României. Partea I, nr. 692 și 692 bis din 20 septembrie 2002, cu modificările și completările ulterioare, se modifică și se completează după cum urmează:

**1. La anexa nr. 25 "Inventarul bunurilor care aparțin domeniului public al comunei Drăgușeni":**

a) se modifică următoarea poziție:

- la poziția nr. 177, coloana 4 va avea următorul cuprins: "P476, Vecinătăți: DC 499 - Postul de Poliție Drăgușeni - 0,26 ha", iar coloana 6 va avea următorul cuprins: "62,47";

b) după poziția nr. 376 se introduc două noi poziții, pozițiile nr. 377 și 378, iar după poziția nr. 378 se introduce o nouă poziție, poziția nr. 379, care va conține 104 subpoziții, subpozițiile 379.1 - 379.104, conform anexei nr. 1.

**2. La anexa nr. 33 "Inventarul bunurilor care aparțin domeniului public al comunei Hilișeu - Horia" se modifică următoarea poziție:**

- la poziția nr. 19, coloana 6 va avea următorul cuprins: "9.672.064,37".

**3. La anexa nr. 34 "Inventarul bunurilor care aparțin domeniului public al comunei Hlipiceni":**

a) se abrogă pozițiile nr. 6, 166, 167, 170, 174, 192, 206, 238, 270, 276;



The following information is provided for your information.  
 The information is provided for your information.  
 The information is provided for your information.  
 The information is provided for your information.



b) se modifică următoarele poziții:

- la poziția nr. 176, coloana 4 va avea următorul cuprins: "1,0400 ha", iar coloana 6 va avea următorul cuprins: "2.080.000";
- la poziția nr. 178, coloana 4 va avea următorul cuprins: "1,6500 ha", iar coloana 6 va avea următorul cuprins: "3.300.000";
- la poziția nr. 193, coloana 4 va avea următorul cuprins: "13,4300 ha", iar coloana 6 va avea următorul cuprins: "26.860.000";
- la poziția nr. 204, coloana 4 va avea următorul cuprins: "5,7760 ha", iar coloana 6 va avea următorul cuprins: "11.552.000";
- la poziția nr. 205, coloana 4 va avea următorul cuprins: "20,0500 ha", iar coloana 6 va avea următorul cuprins: "40.100.000";
- la poziția nr. 218, coloana 4 va avea următorul cuprins: "14,9800 ha", iar coloana 6 va avea următorul cuprins: "29.960.000";
- la poziția nr. 279, coloana 4 va avea următorul cuprins: "P184 - 9,0500 ha", iar coloana 6 va avea următorul cuprins: "18.100.000";

c) după poziția nr. 283 se introduc 15 noi poziții, pozițiile nr. 284 - 298, conform anexei nr. 2.

**4. La anexa nr. 63 "Inventarul bunurilor care aparțin domeniului public al comunei Trușești":**

- după poziția nr. 378 se introduc două noi poziții, pozițiile nr. 379 și 380, conform anexei nr. 3.

**5. La anexa nr. 72 "Inventarul bunurilor care aparțin domeniului public al comunei Vorniceni" se modifică următoarele poziții:**

- la poziția nr. 245, coloana 6 va avea următorul cuprins: "470.576,05";
- la poziția nr. 254, coloana 6 va avea următorul cuprins: "1.557.149,14";
- la poziția nr. 255, coloana 6 va avea următorul cuprins: "2.138.941,13".


**6. Anexa nr. 74 "Inventarul bunurilor care aparțin domeniului public al comunei Coșula" se modifică și se înlocuiește cu anexa nr. 4.**

**Art. III. - Anexele nr. 1 - 4 fac parte integrantă din prezenta hotărâre.**

PRIM - MINISTRU  
MIHAI - RĂZVAN UNGUREANU

Contrasemnează:  
Ministrul administrației și internelor,  
Gabriel Berca

București, 6 martie 2012.





		Vecini: N - Caunic Gheorghe, S - Scarlii Gheorghe, E - Basanciuc C. Ion, V - DJ 282	
--	--	----------------------------------------------------------------------------------------------	--

**ANEXA Nr. 3**

**Completări la inventarul bunurilor care aparțin domeniului public al comunei Trușești**


Nr. crt.	Codul de clasificare	Denumirea bunului	Elemente de identificare	Anul dobândirii sau, după caz, al dării în folosință	Valoarea de inventar - lei -	Situația juridică actuală. Denumire act de proprietate sau alte acte doveditoare
1	2	3	4	5	6	7
379	1.6.2.	Grădiniță de copii în localitatea Trușești	Suprafața: 4.022 mp Număr parcelă: 599, 600	2011	1.424.016,03	Domeniul public al comunei Trușești, conform Hotărârii Consiliului local nr. 83/2011
380	1.8.7.	Sistem de canalizare (rețea de canalizare și stație de epurare) în localitatea Trușești	Suprafața: Stație de epurare 2.201 mp, SPAU 2.000 mp, rețea canalizare 1.100 m Număr parcelă: Stație de epurare 1.160 SPAU 1.117	2011	6.748.649,84	Domeniul public al comunei Trușești, conform Hotărârii Consiliului local nr. 83/2011

**ANEXA Nr. 4**

(Anexa nr. 74 la Hotărârea Guvernului nr. 971/2002)

**Inventarul bunurilor care aparțin domeniului public al comunei Coșula**

Nr. crt.	Codul de clasificare	Denumirea bunului	Elemente de identificare	Anul dobândirii sau, după caz, al dării în folosință	Valoarea de inventar - lei -	Situația juridică actuală. Denumire act de proprietate sau alte acte doveditoare
1	2	3	4	5	6	7
1	1.3.7.1.	Drum comunal 52 C	Coșula (DJ 208 H) - DN 28 B L = 3.600 ml l = 10 m S = 3,60 ha	2009	1.354.355,00	Domeniul public al comunei Coșula, conform Hotărârii Consiliului local nr. 29/2010
2	1.3.7.1.	Drum	Asurdoaie - Timofte Gh.	2003	22.669,00	Domeniul public al





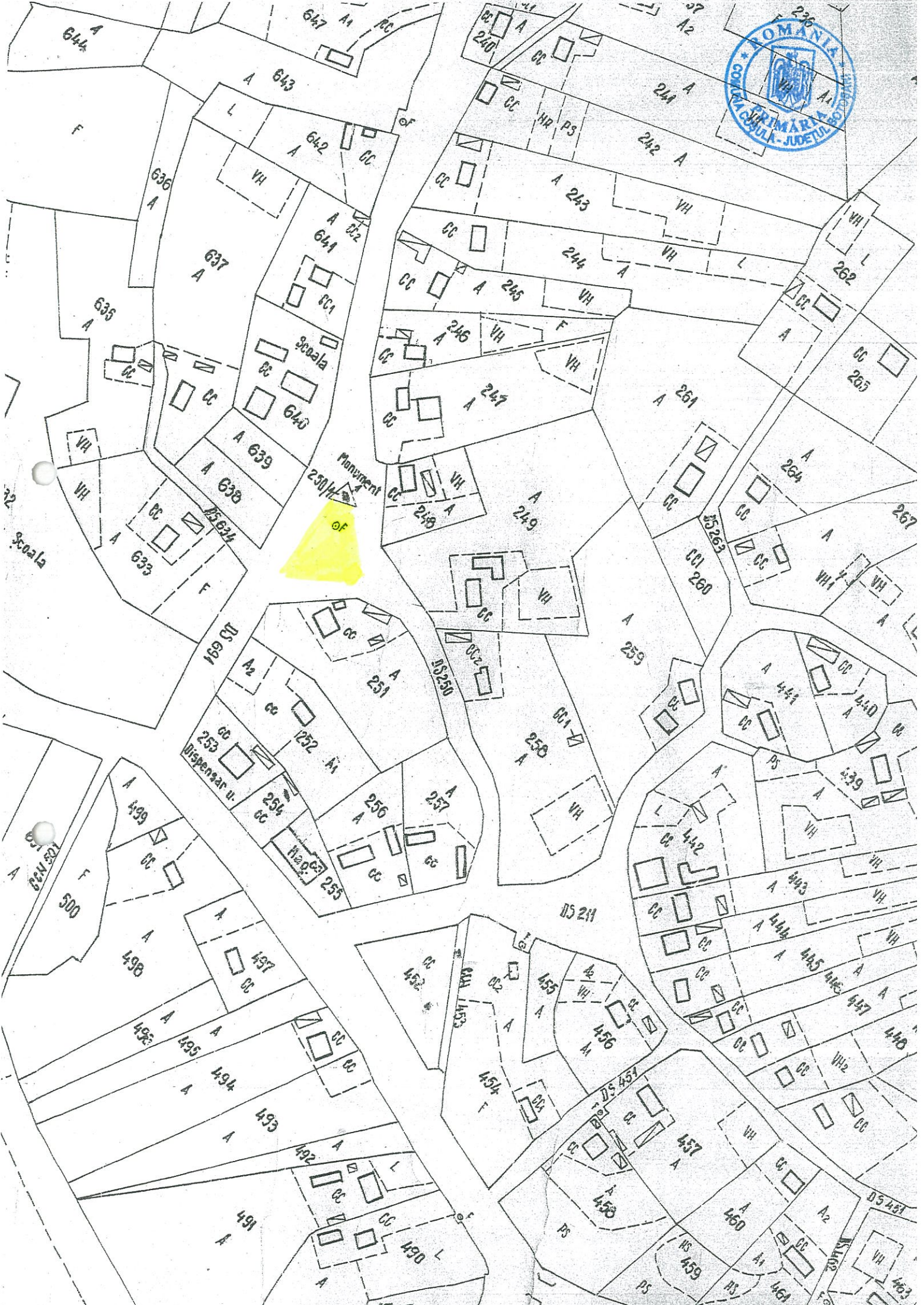



Hotărâre 132 06-03-2012 Guvernul  
se aplica de la: 16-Mar-2012 - Text mestesugit de UltraTech Group

Modificator Monitorul Oficial 171 16-Mar-2012

226	1.6.1.	Teren - bloc Coșula	P.C. 452 S = 1.564 mp	2003	27.935,00	Domeniul public al comunei Coșula, conform Hotărârii Consiliului local nr. 29/2010
227	1.6.1.	Teren - baza sportivă	P.C. 66/1 S = 23.200 mp	2008	414.385,00	Domeniul public al comunei Coșula, conform Hotărârii Consiliului local nr. 29/2010
228	1.6.1.	Teren de joacă pentru copii	P.C. 250/2 S = 1.000 mp	2007	17.862,00	Domeniul public al comunei Coșula, conform Hotărârii Consiliului local nr. 29/2010
229	1.6.1.	Teren - magazin Șupitca	P.C. 28 S = 938 mp	2003	20.851,00	Domeniul public al comunei Coșula, conform Hotărârii Consiliului local nr. 29/2010
230	1.6.2.	Sală de sport	Coșula	2007	814.379,61	Domeniul public al comunei Coșula, conform Hotărârii Consiliului local nr. 29/2010
231	1.6.2.	Magazie bloc	Coșula	2003	12.639,15	Domeniul public al comunei Coșula, conform Hotărârii Consiliului local nr. 29/2010
232	1.6.2.	Școala Pădureni	Pădureni	2005	154.686,19	Domeniul public al comunei Coșula, conform Hotărârii Consiliului local nr. 29/2010
233	1.6.2.	Școala Șupitca	Șupitca	2005	271.707,73	Domeniul public al comunei Coșula, conform Hotărârii Consiliului local nr. 29/2010
234	1.6.2.	Grup sanitar - Școala Șupitca	Șupitca	2005	36.162,46	Domeniul public al comunei Coșula, conform Hotărârii Consiliului local nr. 29/2010
235	1.6.2.	Puțuri săpate sau forate Șupitca	Șupitca	2005	24.078,00	Domeniul public al comunei Coșula,





Management of

647 A1 CC

644 A

A 643

642 A

636 A

637 A

641 A

635 A

640 A

639 A

638 A

633 A

250

251 A

252 A

253 A

254 A

255 A

256 A

257 A

258 A

259 A

260 A

261 A

262 A

263 A

264 A

265 A

266 A

267 A

268 A

269 A

270 A

271 A

272 A

273 A

274 A

275 A

276 A

277 A

278 A

279 A

280 A

281 A

282 A

283 A

284 A

285 A

286 A

287 A

288 A

289 A

290 A

291 A

292 A

293 A

294 A

295 A

296 A

297 A

298 A

299 A

300 A

301 A

302 A

303 A

304 A

305 A

306 A

307 A

308 A

309 A

310 A

311 A

312 A

313 A

314 A

315 A

316 A

317 A

318 A

319 A

320 A

321 A

322 A

323 A

324 A

325 A

326 A

327 A

328 A

329 A

330 A

331 A

332 A

333 A

334 A

335 A

336 A

337 A

338 A

339 A

340 A

341 A

342 A

343 A

344 A

345 A

346 A

347 A

348 A

349 A

350 A

351 A

352 A

353 A

354 A

355 A

356 A

357 A

358 A

359 A

360 A

361 A

362 A

363 A

364 A

365 A

366 A

367 A

368 A

369 A

370 A

371 A

372 A

373 A

374 A

375 A

376 A

377 A

378 A

379 A

380 A

381 A

382 A

383 A

384 A

385 A

386 A

387 A

388 A

389 A

390 A

391 A

392 A

393 A

394 A

395 A

396 A

397 A

398 A

399 A

400 A

401 A

402 A

403 A

404 A

405 A

406 A

407 A

408 A

409 A

410 A

411 A

412 A

413 A

414 A

415 A

416 A

417 A

418 A

419 A

420 A

421 A

422 A

423 A

424 A

425 A

426 A

427 A

428 A

429 A

430 A

431 A

432 A

433 A

434 A

435 A

436 A

437 A

438 A

439 A

440 A

441 A

442 A

443 A

444 A

445 A

446 A

447 A

448 A

449 A

450 A

451 A

452 A

453 A

454 A

455 A

456 A

457 A

458 A

459 A

460 A

461 A

462 A

463 A

464 A

465 A

466 A

467 A

468 A

469 A

470 A

471 A

472 A

473 A

474 A

475 A

476 A

477 A

478 A

479 A

480 A

481 A

482 A

483 A

484 A

485 A

486 A

487 A

488 A

489 A

490 A

491 A

492 A

493 A

494 A

495 A

496 A

497 A

498 A

499 A

500 A

501 A

502 A

503 A

504 A

505 A

506 A

507 A

508 A

509 A

510 A

511 A

512 A

513 A

514 A

515 A

516 A

517 A

518 A

519 A

520 A

521 A

522 A

523 A

524 A

525 A

526 A

527 A

528 A

529 A

530 A

531 A

532 A

533 A

534 A

535 A

536 A

537 A

538 A

539 A

540 A

541 A

542 A

543 A

544 A

545 A

546 A

547 A

548 A

549 A

550 A

551 A





**GUVERNUL ROMÂNIEI**  
**HOTĂRÂRE**

privind modificarea și completarea Hotărârii Guvernului nr. 604/2006 pentru modificarea și completarea Hotărârii Guvernului nr. 971/2002 privind atestarea domeniului public al județului Botoșani, precum și al municipiilor, orașelor și comunelor din județul Botoșani, precum și a Hotărârii Guvernului nr. 971/2002 privind atestarea domeniului public al județului Botoșani, precum și al municipiilor, orașelor și comunelor din județul Botoșani

• ANEXE

În temeiul art. 108 din Constituția României, republicată, și al art. 21 alin. (3) din Legea nr. 213/1998 privind bunurile proprietate publică, cu modificările și completările ulterioare,  
**Guvernul României** adoptă prezenta hotărâre.

**Art. I.** - Hotărârea Guvernului nr. 604/2006 pentru modificarea și completarea Hotărârii Guvernului nr. 971/2002 privind atestarea domeniului public al județului Botoșani, precum și al municipiilor, orașelor și comunelor din județul Botoșani, publicată în Monitorul Oficial al României. Partea I, nr. 472 și 472 bis din 31 mai 2006, se modifică după cum urmează:

- **Articolul II** va avea următorul cuprins:

"**Art. II.** - Se atestă apartenența la domeniul public al comunei Coșula, nou - înființată în județul Botoșani prin Legea nr. 337/2003 pentru înființarea comunei Coșula, județul Botoșani, prin reorganizarea comunei Copălău, a bunurilor cuprinse în anexa nr. 18, care devine anexa nr. 74 la Hotărârea Guvernului nr. 971/2002, cu modificările și completările ulterioare."

**Art. II.** - Hotărârea Guvernului nr. 971/2002 privind atestarea domeniului public al județului Botoșani, precum și al municipiilor, orașelor și comunelor din județul Botoșani, publicată în Monitorul Oficial al României. Partea I, nr. 692 și 692 bis din 20 septembrie 2002, cu modificările și completările ulterioare, se modifică și se completează după cum urmează:

**1. La anexa nr. 25 "Inventarul bunurilor care aparțin domeniului public al comunei Drăgușeni":**

a) se modifică următoarea poziție:

- la poziția nr. 177, coloana 4 va avea următorul cuprins: "P476, Vecinătăți: DC 499 - Postul de Poliție Drăgușeni - 0,26 ha", iar coloana 6 va avea următorul cuprins: "62,47";

b) după poziția nr. 376 se introduc două noi poziții, pozițiile nr. 377 și 378, iar după poziția nr. 378 se introduce o nouă poziție, poziția nr. 379, care va conține 104 subpoziții, subpozițiile 379.1 - 379.104, conform anexei nr. 1.

**2. La anexa nr. 33 "Inventarul bunurilor care aparțin domeniului public al comunei Hilișeu - Horia" se modifică următoarea poziție:**

- la poziția nr. 19, coloana 6 va avea următorul cuprins: "9.672.064,37".

**3. La anexa nr. 34 "Inventarul bunurilor care aparțin domeniului public al comunei Hlipiceni":**

a) se abrogă pozițiile nr. 6, 166, 167, 170, 174, 192, 206, 238, 270, 276;





**b) se modifică următoarele poziții:**

- la poziția nr. 176, coloana 4 va avea următorul cuprins: "1,0400 ha", iar coloana 6 va avea următorul cuprins: "2.080.000";
- la poziția nr. 178, coloana 4 va avea următorul cuprins: "1,6500 ha", iar coloana 6 va avea următorul cuprins: "3.300.000";
- la poziția nr. 193, coloana 4 va avea următorul cuprins: "13,4300 ha", iar coloana 6 va avea următorul cuprins: "26.860.000";
- la poziția nr. 204, coloana 4 va avea următorul cuprins: "5,7760 ha", iar coloana 6 va avea următorul cuprins: "11.552.000";
- la poziția nr. 205, coloana 4 va avea următorul cuprins: "20,0500 ha", iar coloana 6 va avea următorul cuprins: "40.100.000";
- la poziția nr. 218, coloana 4 va avea următorul cuprins: "14,9800 ha", iar coloana 6 va avea următorul cuprins: "29.960.000";
- la poziția nr. 279, coloana 4 va avea următorul cuprins: "P184 - 9,0500 ha", iar coloana 6 va avea următorul cuprins: "18.100.000";

c) după poziția nr. 283 se introduc 15 noi poziții, pozițiile nr. 284 - 298, conform anexei nr. 2.

**4. La anexa nr. 63 "Inventarul bunurilor care aparțin domeniului public al comunei Trușești":**

- după poziția nr. 378 se introduc două noi poziții, pozițiile nr. 379 și 380, conform anexei nr. 3.

**5. La anexa nr. 72 "Inventarul bunurilor care aparțin domeniului public al comunei Vorniceni" se modifică următoarele poziții:**

- la poziția nr. " 245, coloana 6 va avea următorul cuprins: "470.576,05";
- la poziția nr. 254, coloana 6 va avea următorul cuprins: "1.557.149,14";
- la poziția nr. 255, coloana 6 va avea următorul cuprins: "2.138.941,13".

**6. Anexa nr. 74 "Inventarul bunurilor care aparțin domeniului public al comunei Coșula" se modifică și se înlocuiește cu anexa nr. 4.**

**Art. III.** - Anexele nr. 1 - 4 fac parte integrantă din prezenta hotărâre.

PRIM - MINISTRU  
MIHAI - RĂZVAN UNGUREANU

Contrasemnează:  
Ministrul administrației și internelor,  
Gabriel Berca

București, 6 martie 2012.







Hotărâre 132 06-03-2012 Guvernul  
se aplica de la: 16-Mar-2012 - Text mestesugit de UltraTech Group

Modificator Monitorul Oficial 171 16-Mar-2012

Vecini: N - Caunic  
Gheorghe, S - Scarlii  
Gheorghe, E - Basanciuc  
C. Ion, V - DJ 282

**ANEXA Nr. 3**

**Completări la inventarul bunurilor care aparțin domeniului public al comunei Trușești**

Nr. crt.	Codul de clasificare	Denumirea bunului	Elemente de identificare	Anul dobândirii sau, după caz, al dării în folosință	Valoarea de inventar - lei -	Situația juridică actuală. Denumire act de proprietate sau alte acte doveditoare
1	2	3	4	5	6	7
379	1.6.2.	Grădiniță de copii în localitatea Trușești	Suprafața: 4.022 mp Număr parcelă: 599, 600	2011	1.424.016,03	Domeniul public al comunei Trușești, conform Hotărârii Consiliului local nr. 83/2011
380	1.8.7.	Sistem de canalizare (rețea de canalizare și stație de epurare) în localitatea Trușești	Suprafața: Stație de epurare 2.201 mp, SPAU 2.000 mp, rețea canalizare 1.100 m Număr parcelă: Stație de epurare 1.160 SPAU 1.117	2011	6.748.649,84	Domeniul public al comunei Trușești, conform Hotărârii Consiliului local nr. 83/2011

**ANEXA Nr. 4**

(Anexa nr. 74 la Hotărârea Guvernului nr. 971/2002)

**Inventarul bunurilor care aparțin domeniului public al comunei Coșula**

Nr. crt.	Codul de clasificare	Denumirea bunului	Elemente de identificare	Anul dobândirii sau, după caz, al dării în folosință	Valoarea de inventar - lei -	Situația juridică actuală. Denumire act de proprietate sau alte acte doveditoare
1	2	3	4	5	6	7
1	1.3.7.1.	Drum comunal 52 C	Coșula (DJ 208 H) - DN 28 B L = 3.600 ml l = 10 m S = 3,60 ha	2009	1.354.355,00	Domeniul public al comunei Coșula, conform Hotărârii Consiliului local nr. 29/2010
2	1.3.7.1.	Drum	Asurdoaie - Timofte Gh.	2003	22.669,00	Domeniul public al





177	1.3.17.2.	Podeș tubular Φ 600 mm	în dreptul lui Alămureanu I.	2003	2.955,00	Domeniul public al comunei Coșula, conform Hotărârii Consiliului local nr. 29/2010
178	1.3.17.2.	Podeș tubular Φ 600 mm	în dreptul lui Aparaschivei V.	2003	2.955,00	Domeniul public al comunei Coșula, conform Hotărârii Consiliului local nr. 29/2010
179	1.6.2.	Apartament bloc	Coșula	2003	62.620,21	Domeniul public al comunei Coșula, conform Hotărârii Consiliului local nr. 29/2010
180	1.6.2.	Școala nr. 1 Coșula	Coșula	2003	511.788,74	Domeniul public al comunei Coșula, conform Hotărârii Consiliului local nr. 29/2010
181	1.6.2.	Școala nr. 2 Coșula	Coșula	2003	610.209,10	Domeniul public al comunei Coșula, conform Hotărârii Consiliului local nr. 29/2010
182	1.6.2.	Școala nr. 3 Coșula	Coșula	2003	331.022,16	Domeniul public al comunei Coșula, conform Hotărârii Consiliului local nr. 29/2010
183	1.6.2.	Sediul Primăriei Coșula	Coșula	2002	2.305,00	Domeniul public al comunei Coșula, conform Hotărârii Consiliului local nr. 29/2010
184	1.6.2.	Cămin cultural - Șupitca	Șupitca	2003	19.533,00	Domeniul public al comunei Coșula, conform Hotărârii Consiliului local nr. 29/2010
185	1.6.1.	Teren - Școală Pădureni	P.C. 223 S = 2.000 mp	2003	3.825,00	Domeniul public al comunei Coșula, conform Hotărârii Consiliului local nr. 29/2010
186	1.6.1.	Teren - Telecentru	P.C. 223 S = 2.174 mp	2003	3.826,00	Domeniul public al comunei Coșula, conform Hotărârii Consiliului local nr. 29/2010
187	1.6.2.	Școala Buda	Buda	2005	154.686,19	Domeniul public al comunei Coșula, conform Hotărârii Consiliului local nr. 29/2010



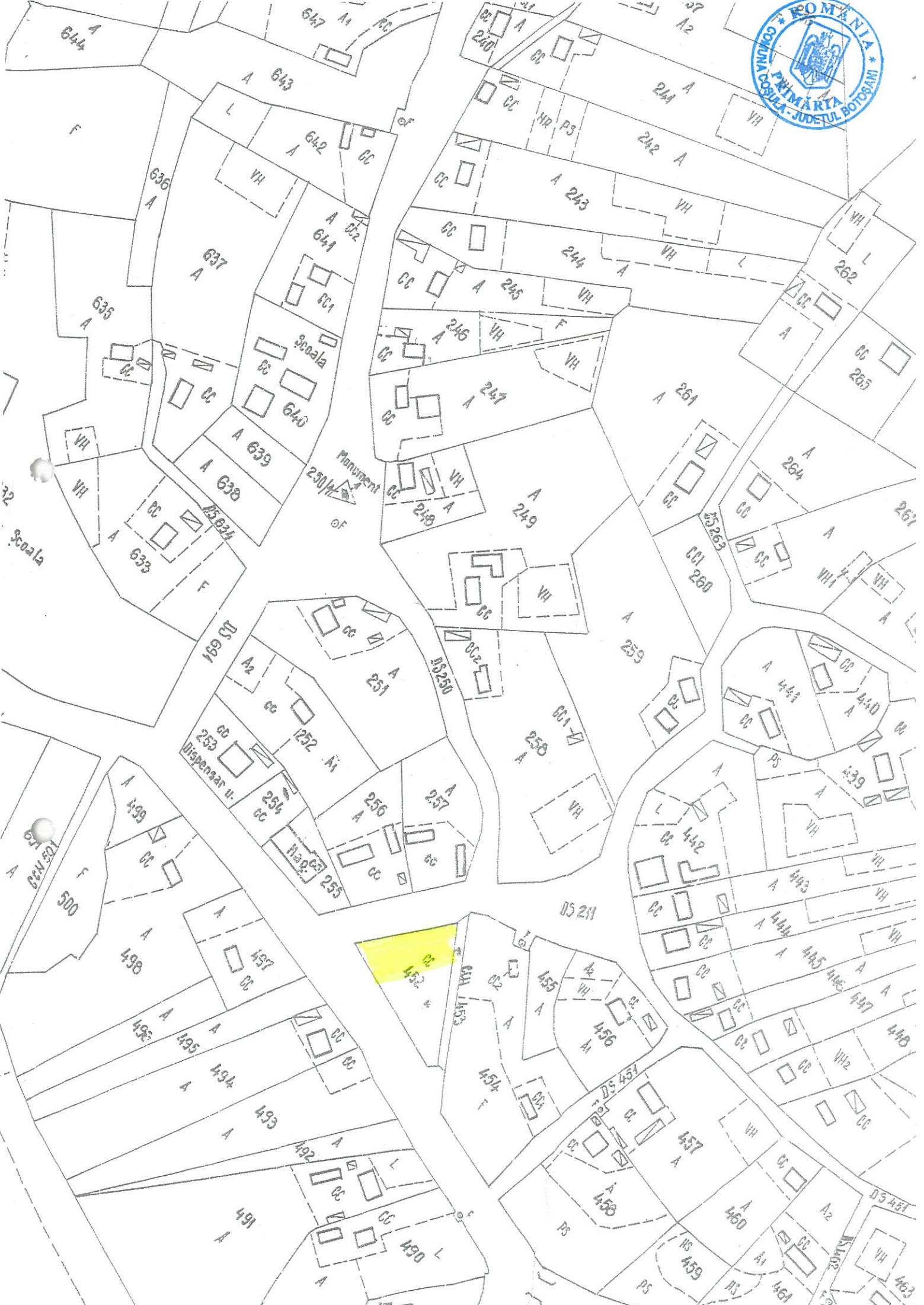


Hotărâre 132 06-03-2012 Guvernul  
se aplica de la: 16-Mar-2012 - Text mestesugit de UltraTech Group

Modificator Monitorul Oficial 171 16-Mar-2012

226	1.6.1.	Teren - bloc Coșula	P.C. 452 S = 1.564 mp	2003	27.935,00	Domeniul public al comunei Coșula, conform Hotărârii Consiliului local nr. 29/2010
227	1.6.1.	Teren - baza sportivă	P.C. 66/1 S = 23.200 mp	2008	414.385,00	Domeniul public al comunei Coșula, conform Hotărârii Consiliului local nr. 29/2010
228	1.6.1.	Teren de joacă pentru copii	P.C. 250/2 S = 1.000 mp	2007	17.862,00	Domeniul public al comunei Coșula, conform Hotărârii Consiliului local nr. 29/2010
229	1.6.1.	Teren - magazin Șupitca	P.C. 28 S = 938 mp	2003	20.851,00	Domeniul public al comunei Coșula, conform Hotărârii Consiliului local nr. 29/2010
230	1.6.2.	Sală de sport	Coșula	2007	814.379,61	Domeniul public al comunei Coșula, conform Hotărârii Consiliului local nr. 29/2010
231	1.6.2.	Magazie bloc	Coșula	2003	12.639,15	Domeniul public al comunei Coșula, conform Hotărârii Consiliului local nr. 29/2010
232	1.6.2.	Școala Pădureni	Pădureni	2005	154.686,19	Domeniul public al comunei Coșula, conform Hotărârii Consiliului local nr. 29/2010
233	1.6.2.	Școala Șupitca	Șupitca	2005	271.707,73	Domeniul public al comunei Coșula, conform Hotărârii Consiliului local nr. 29/2010
234	1.6.2.	Grup sanitar - Școala Șupitca	Șupitca	2005	36.162,46	Domeniul public al comunei Coșula, conform Hotărârii Consiliului local nr. 29/2010
235	1.6.2.	Puțuri săpate sau forate Șupitca	Șupitca	2005	24.078,00	Domeniul public al comunei Coșula,









CONSILIUL LOCAL COȘULA  
Nr. 7753 din 31.10.2018



PROCES VERBAL  
de avizare al comisiei de specialitate,  
încheiat astăzi 31.10.2018

ORDINEA DE ZI:

4. Proiect de hotărâre privind aprobarea întocmirii documentației pentru intabularea bunurilor din domeniul public al comunei Coșula.

PROBLEME:

Membrii comisiei de specialitate au dezbătut proiectul înscris pe ordinea de zi și fiind supus la vot, aprobându-l în unanimitate.

Drept pentru care s-a încheiat prezentul proces verbal.

PREȘEDINTE,

SECRETAR,

TURCUMAN ELENA -ALEXANDRA

CORNACI MARIUS-CORNELIU

Consilier,

HĂLĂNGESCU ROMITA



CONSILIUL LOCAL COȘULA  
Nr. 7753 din 31.10.2018



## RAPORT DE SPECIALITATE

a Comisiei pentru activități social - culturale, culte, învățământ, sănătate și familie pentru aprobarea proiectului de hotărâre privind aprobarea întocmirii documentației pentru intabularea bunurilor din domeniul public al comunei Cosula.

Având în vedere proiectul de hotărâre inițiat de domnul primar – Acatrinei Mircia – privind aprobarea întocmirii documentației pentru intabularea bunurilor din domeniul public al comunei Cosula.

membrii comisiei de specialitate au luat în dezbatere proiectul de hotărâre prezentat și emit aviz favorabil, propunând Consiliului Local Cosula să-l aprobe în forma prezentată.

PREȘEDINTE,

TURCUMAN ELENA -ALEXANDRA

SECRETAR,

CORNACI MARIUS-CORNELIU

Consilier,

HĂLĂNGESCU ROMITA



CONSILIUL LOCAL COȘULA  
Nr. 7751 din 31.10.2018



PROCES VERBAL  
de avizare al comisiei de specialitate,  
încheiat astăzi 31.10.2018

ORDINEA DE ZI:

4. Proiect de hotarare privind aprobarea întocmirii documentatiei pentru intabulare bunuri din domeniul public al comunei Cosula.

PROBLEME:

Membrii comisiei de specialitate au dezbătut proiectul de hotărâre înscris pe ordinea de zi și fiind supus la vot, a fost aprobat în unanimitate.  
Drept pentru care s-a încheiat prezentul proces verbal.

PREȘEDINTE,

NECHIFOR ELENA

SECRETAR,

MARCU ASPAZIA

Consilieri,

Gologan Marin

Țivlică Alexandru

Țăruș Ionel

Asurdoaei Petru

Cobzariu Virgil





## RAPORT DE SPECIALITATE

a Comisiei pentru agricultură, activități economico-financiare, amenajarea teritoriului și urbanism, protecția mediului și turism pentru aprobarea proiectului de hotărâre privind aprobarea întocmirii documentatiei pentru intabulare bunuri din domeniul public al comunei Cosula.

Având în vedere proiectul de hotărâre inițiat de domnul primar – Acatrinei Mircia – privind aprobarea întocmirii documentatiei pentru pentru intabulare bunuri din domeniul public al comunei Cosula.

membrii comisiei de specialitate au luat în dezbatere proiectul de hotărâre prezentat și emit aviz favorabil, propunând Consiliului Local Cosula să-l aprobe în forma prezentată.

PREȘEDINTE,

NECHIFOR ELENA

SECRETAR,

MARCU ASPAZIA

Consilieri,

Gologan Marin

Țivlică Alexandru

Țăruș Ionel

Asurdoaei Petru

Cobzariu Virgil





CONSILIUL LOCAL COȘULA  
Nr.7752 din 31.10 .2018



PROCES VERBAL  
de avizare al comisiei de specialitate,  
încheiat astăzi 31.10.2018

ORDINEA DE ZI:

4. Proiect de hotarare privind aprobarea întocmirii documentatiei pentru intabulare bunuri din domeniul public al comunei Cosula.

PROBLEME:

Membrii comisiei de specialitate au dezbătut proiectul înscris la ordinea de zi și supus la vot, proiectul a fost aprobat în unanimitate.  
Drept pentru care s-a încheiat prezentul proces verbal.

PREȘEDINTE,

CHELARU EUGENIA – ELENA

SECRETAR,

MURGU-PISLARU DANIELA

Consilier,

ZANCANU MIHAELA-VASILICA



CONSILIUL LOCAL COȘULA  
Nr .7752 din 31.10.2018



### RAPORT DE SPECIALITATE

a Comisiei pentru muncă și protecție socială, protecție copii, juridică și disciplină  
pentru aprobarea proiectului de hotarare privind aprobarea intocmirii  
documentatiei pentru intabulare bunuri din domeniul public al comunei Cosula.

Având în vedere proiectul de hotărâre inițiat de domnul primar – Acatrinei Mircia –  
privind aprobarea intocmirii documentatiei pentru intabulare bunuri din domeniul  
public al comunei Cosula.

membrii comisiei de specialitate au luat în dezbatere proiectul de hotărâre prezentat  
și emit aviz favorabil, propunând Consiliului Local Cosula să-l aprobe în forma  
prezentată.

PREȘEDINTE,

CHELARU EUGENIA – ELENA

SECRETAR,

MURGU-PISLARU DANIELA

Consilier,

ZANCANU MIHAELA-VASILICA





## HOTĂRÂRE

privind aprobarea întocmirii documentatiei pentru intabulare bunuri  
din domeniul public al comunei Cosula

Consiliul local al comunei Coșula, județul Botoșani,  
analizând raportul compartimentului și comisiei de specialitate și expunerea de  
motive la proiectul de hotărâre privind aprobarea întocmirii documentatiei pentru intabulare bunuri  
din domeniul public al comunei Cosula ,

având în vedere Raportul comun al Comisiei de specialitate pentru programe de  
dezvoltare economico – socială, buget – finanțe, administrarea domeniului public și privat al  
comunei, agricultură, gospodărie comunală, protecția mediului, servicii și comerț, a Comisiei de  
specialitate pentru învățământ, sănătate, cultură, protecție socială, activități sportive și de agrement  
și a Comisiei de specialitate pentru administrația publică locală, juridică , apărarea ordinii și  
liniștii publice privind avizarea favorabilă a proiectului de hotărâre ,

în baza prevederilor art. 123 și ale art. 125 din Legea administrației publice locale nr.  
215/2001, republicată cu modificările și completările ulterioare ,

având în vedere prevederile Legii nr.213/1998 - proprietatea publică și regimul  
juridic al acesteia cu modificările și completările ulterioare

în temeiul art. 122 și art. 45 alin .1 din Legea nr. 215/2001 privind administrația  
publică locală ,republicată ,

hotărăște :

Art. 1: Se aproba întocmirea documentatiei pentru intabulare bunuri din domeniul  
public al comunei Cosula .

Art. 2: Primarul comunei Coșula va duce la îndeplinire prevederile prezentei hotărâri .

PREȘEDINTE DE ȘEDINȚĂ ,  
CONSILIER ,

CONTRASEMNEAZĂ  
SECRETARUL COMUNEI ,

MURGU -PISLARU DANIELA

BORFOTINA MIHAELA-ELENA



ACĂTRINEI MIRCEA



ROMÂNIA  
JUDEȚUL BOTOȘANI  
PRIMĂRIA COMUNEI COȘULA  
Nr. 7637 din 26.10.2018



### RAPORT DE SPECIALITATE

privind aprobarea întocmirii documentației pentru întabulare bunuri din domeniului public al comunei Coșula, județul Botoșani.

Pentru realizarea obiectivului “Spatiu de joaca pentru copii” este necesara întocmirea documentației pentru întabularea terenului.

Suprafață de teren de 1000 mp, în Pc 250 / 2.

Pentru realizarea obiectivului “Cabinet medical individual” este necesara extinderea si amenajarea apartamentului de la bloc.

Pntru întocmirea documentatiei tehnice de extindere si amenajare a apartamentului, este necesară întocmirea documentației pentru întabularea apartementului.

În temeiul art. 36 alin.2 lit. c , alin, 5 lit. c, coroborate cu prevederile art. 45 alin. 1 și ale art. 115 alin. 1 lit. b, din Legea nr. 215/2001 privind administrația publică locală cu modificările și completările ulterioare, față de cele arătate mai sus, rugăm aprobarea proiectului de hotărâre privind întocmirea documentației pentru întabulare bunuri din domeniului public al comunei Coșula, județul Botoșani.

Responsabil Urbanism ,

  
Holespin Mircia







ROMÂNIA  
JUDEȚUL BOTOȘANI  
PRIMĂRIA COMUNEI COȘULA



### EXPUNERE DE MOTIVE

privind aprobarea întocmirii documentației pentru întabulare bunuri din domeniului public al comunei Coșula, județul Botoșani.

Pentru realizarea obiectivului “Spatiu de joaca pentru copii” este necesara întocmirea documentației pentru întabularea terenului.  
Suprafață de teren de 1000 mp, în Pc 250 / 2.

Pentru realizarea obiectivului “Cabinet medical individual” este necesara extinderea si amenajarea apartamentului de la bloc.

Pntru întocmirea documentatiei tehnice de extindere si amenajare a apartamentului, este necesară întocmirea documentației pentru întabularea apartementului.

În temeiul art. 36 alin.2 lit. c , alin, 5 lit. c, coroborate cu prevederile art. 45 alin. 1 și ale art. 115 alin. 1 lit. b, din Legea nr. 215/2001 privind administrația publică locală cu modificările și completările ulterioare, față de cele arătate mai sus, rugăm aprobarea proiectului de hotărâre privind întocmirea documentației pentru întabulare bunuri din domeniului public al comunei Coșula, județul Botoșani.



PRIMAR,  
ACATRINEI MIRCIA

