

ROMÂNIA
JUDEȚUL BOTOȘANI
CONSILIUL LOCAL AL COMUNEI COȘULA



TABEL
CU SEMNĂTURILE CONSILIERILOR PRIVIND SITUAȚIA VOTULUI PENTRU
HOTĂRĂREA CONSILIULUI LOCAL

privind aprobarea propunerii de schimbare de destinație a suprafeței de 5680 mp.

Nr. crt.	Numele și prenumele	SITUAȚIA VOTULUI		
		PENTRU	CONTRA	ABȚINERI
1	ASURDOAEI PETRU			
2	CHELARU EUGENIA- ELENA			
3	COBZARIU VIRGIL			
4	CORNACI MARIUS- CORNELIU			
5	GOLOGAN MARIN			
6	HĂLĂNGESCU ROMITA			
7	MARCU ASPAZIA			
8	MURGU-PÎSLARU DANIELA			
9	NECHIFOR ELENA			
10	TURCUMAN ELENA- ALEXANDRA			
11	ȚĂRUȘ IONEL			
12	ȚIVLICĂ ALEXANDRU			
13	ZANCANU MIHAELA- VASILICA			

PREȘEDINTE DE ȘEDINȚĂ
CONSILIER,

MARCU ASPAZIA



CONTRASEMNEAZĂ
SECRETAR GENERAL AL COMUNEI,

BORFOTINĂ MIHAELA-ELENA



HOTĂRÂREA NR. 77/24.09.2020
privind aprobarea schimbarii destinației suprafeței de 5680 mp

Consiliul local al comunei Coșula, județul Botoșani,

analizând raportul compartimentului și comisiei de specialitate și expunerea de motive la proiectul de hotărâre hotărâre privind aprobarea schimbarii destinației suprafeței de 5680 mp teren pentru parcul din satul Cosula de terenul Scolii Cosula ,

având în vedere Raportul comun al Comisiei de specialitate pentru programe de dezvoltare economico – socială, buget – finanțe, administrarea domeniului public și privat al comunei, agricultură, gospodărie comunală, protecția mediului, servicii și comerț, a Comisiei de specialitate pentru învățământ, sănătate, cultură, protecție socială, activități sportive și de agrement și a Comisiei de specialitate pentru administrația publică locală, juridică, apărarea ordinii și liniștii publice privind avizarea favorabilă a proiectului de hotărâre .

vazând prevederile HG 28/2008 privind aprobarea conținutului-cadru al documentației tehnico-economice aferente investițiilor publice, precum și a structurii și metodologiei de elaborare a devizului general pentru obiective de investiții și lucrări de intervenții

în temeiul art. 196 alin. I lit.a din Ordonanța de Urgență a Guvernului nr. 57/2019 privind Codul administrativ


hotărăște:

Art. 1: Se aproba întocmirea documentației privind aprobarea schimbarii destinației suprafeței de 5680 mp terenului aferent parcului din Cosula , de terenul scolii Cosula - teren aflat în inventarul domeniului public al comunei Cosula la pct.96 , conform anexelor la prezenta hotărâre –extras carte funciara .

Art. 2: Primarul comunei Coșula va duce la îndeplinire prevederile prezentei hotărâri .

PREȘEDINTE DE ȘEDINȚĂ ,
CONSILIER ,

MARCU ASPAZIA



CONTRASEMNEAZĂ
SECRETARUL COMUNEI ,

BORFOTINA MIHAELA-ELENA

CONSILIUL LOCAL COȘULA
Nr . 4859 din 24.09.2020



PROCES VERBAL
de avizare al comisiei de specialitate,
încheiat astăzi 24.09.2020

ORDINEA DE ZI:

9. Proiect de hotarare privind aprobarea propunerii de schimbare de destinație a suprafeței de 5680 mp.

PROBLEME:

Membrii comisiei de specialitate au dezbătut proiectul înscris la ordinea de zi și supus la vot, proiectul a fost aprobat în unanimitate.
Drept pentru care s-a încheiat prezentul proces verbal.

PREȘEDINTE,

CHELARU EUGENIA ELENA

SECRETAR,

MURGU-PISLARU DANIELA

Consilier,

ZANCANU MIHAELA-VASILICA



RAPORT DE SPECIALITATE

a Comisiei pentru muncă și protecție socială, protecție copii, juridică și disciplină pentru aprobarea . Proiect de hotarare privind aprobarea propunerii de schimbare de destinatie a suprafetei de 5680 mp.

Având în vedere proiectul de hotărâre inițiat de domnul primar – Acatrinei Mircia . Proiect de hotarare privind aprobarea propunerii de schimbare de destinatie a suprafetei de 5680 mp.

membrii comisiei de specialitate au luat în dezbatere proiectul de hotărâre prezentat și emit aviz favorabil, propunând Consiliului Local Cosula să-l aprobe în forma prezentată.

PREȘEDINTE,

CHELARU EUGENIA – ELENA

SECRETAR,

MURGU-PISLARU DANIELA

Consilier,

ZANCANU MIHAELA-VASILICA



PROCES VERBAL
de avizare al comisiei de specialitate,
încheiat astăzi 24.09.2020

ORDINEA DE ZI:

9.Proiect de hotarare privind aprobarea propunerii de schimbare de
destinatie a suprafetei de 5680 mp.

PROBLEME:

Membrii comisiei de specialitate au dezbătut proiectul înscris pe ordinea de zi și fiind
supus la vot, aprobându-l în unanimitate.
Drept pentru care s-a încheiat prezentul proces verbal.


PREȘEDINTE,

TURCUMAN ELENA ALEXANDRA

SECRETAR,

CORNACI MARIUS-CORNELIU

Consilier,
HĂLĂNGESCU ROMITA



RAPORT DE SPECIALITATE

a Comisiei pentru activități social - culturale, culte, învățământ, sănătate și familie pentru aprobarea proiectului de hotărâre privind aprobarea propunerii de schimbare de destinație a suprafeței de 5680 mp.

Având în vedere proiectul de hotărâre inițiat de domnul primar – Acatrinei Mircia – privind aprobarea propunerii de schimbare de destinație a suprafeței de 5680 mp.

membrii comisiei de specialitate au luat în dezbatere proiectul de hotărâre prezentat și emit aviz favorabil, propunând Consiliului Local Cosula să-l aprobe în forma prezentată.

PREȘEDINTE,

TURCUMAN ELENA -ALEXANDRA

SECRETAR,

CORNACI MARIUS-CORNELIU

Consilier,

HĂLĂNGESCU ROMITA



CONSILIUL LOCAL COȘULA
Nr. 4857 din 24.09.2020

PROCES VERBAL
de avizare al comisiei de specialitate,
încheiat astăzi 24.09..2020

ORDINEA DE ZI:

9. Proiect de hotarare privind aprobarea propunerii de schimbare de destinație a suprafeței de 5680 mp.

PROBLEME:

Membrii comisiei de specialitate au dezbătut proiectul de hotărâre înscris pe ordinea de zi și fiind supus la vot, a fost aprobat în unanimitate.
Drept pentru care s-a încheiat prezentul proces verbal.

PREȘEDINTE,

NECHIFOR ELENA

SECRETAR,

MARCU ASPAZIA

Consilieri,


Gologan Marin

Țivlică Alexandru

Țăruș Ionel

Asurdoaei Petru

Cobzariu Virgil



RAPORT DE SPECIALITATE

a Comisiei pentru agricultură, activități economico-financiare, amenajarea teritoriului și urbanism, protecția mediului și turism privind aprobarea propunerii de schimbare de destinație a suprafeței de 5680 mp.

Având în vedere proiectul de hotărâre inițiat de domnul primar – Acatrinei Mircea – privind aprobarea propunerii de schimbare de destinație a suprafeței de 5680 mp.

membrii comisiei de specialitate au luat în dezbatere proiectul de hotărâre prezentat și emit aviz favorabil, propunând Consiliului Local Cosula să-l aprobe în forma prezentată.

PREȘEDINTE,

NECHIFOR ELENA

Consilieri,

SECRETAR,

MARCU ASPAZIA

Gologan Marin

Țivlică Alexandru

Țăruș Ionel


Asurdoaei Petru

Cobzariu Virgil

NR. 170/31.08.2020

HOTĂRÂRE

privind aprobarea schimbarii destinației suprafeței de 5680 mp



Consiliul local al comunei Coșula, județul Botoșani,

analizând raportul compartimentului și comisiei de specialitate și expunerea de motive la proiectul de hotărâre hotărâre privind aprobarea schimbarii destinației suprafeței de 5680 mp teren pentru parcul din satul Cosula de terenul Scolii Cosula ,

având în vedere Raportul comun al Comisiei de specialitate pentru programe de dezvoltare economico – socială, buget – finanțe, administrarea domeniului public și privat al comunei, agricultură, gospodărie comunală, protecția mediului, servicii și comerț, a Comisiei de specialitate pentru învățământ, sănătate, cultură, protecție socială, activități sportive și de agrement și a Comisiei de specialitate pentru administrația publică locală, juridică , apărarea ordinii și liniștii publice privind avizarea favorabilă a proiectului de hotărâre ,

vazand prevederile HG 28/2008 privind aprobarea conținutului-cadru al documentației tehnico-economice aferente investițiilor publice, precum și a structurii și metodologiei de elaborare a devizului general pentru obiective de investiții și lucrări de intervenții

în temeiul art. 196 alin. I lit.a din Ordonanța de Urgență a Guvernului nr. 57/2019 privind Codul administrativ

hotărăște:

Art. 1: Se aproba întocmirea documentației privind aprobarea schimbarii destinației suprafeței de 5680 mp terenului aferent parcului din Cosula , de terenul scolii Cosula - teren aflat în inventarul domeniului public al comunei Cosula la pct.96 , conform anexelor la prezenta hotărâre –extras carte funciara .

Art. 2: Primarul comunei Coșula va duce la îndeplinire prevederile prezentei hotărâri .

PREȘEDINTE DE ȘEDINȚĂ,
CONSILIER ,

CONTRASEMNEAZĂ
SECRETARUL COMUNEI ,


MARCU ASPAZIA

BORFOTINA MIHAELA-ELENA

INITIATOR ,
PRIMĂR
ACATRINEI MIRCEA

PRIMĂRIA COMUNEI COȘULA
JUDEȚUL BOTOȘANI

Nr. 172/31.08.2020



REFERAT DE APROBARE

**Privind aprobarea propunerii de schimbare de destinație a suprafeței
de 5680 mp**

Scoala Coșula are în inventarul domeniului public o suprafață de 19 121 mp, pe o suprafață de 5 680 mp sunt plantați diferite specii de arbori.

În prezent acest teren nu este utilizat nici de elevi dar nici de cadrele didactice, fiind un loc în abrupt.

În Satul Coșula nu este niciun parc amenajat, iar acest loc poate fi amenajat cu alei, bănci, foișoare și iluminat pe timp de noapte.

Am propus modernizarea acestui loc pe o suprafață de 5 000 mp, dar când s-au făcut măsurătorile pentru Cartea Funciară s-a constatat că suprafața terenului este de 5 680 mp.

Prin urmare propun Consiliului Local aprobarea suprafeței de 5 680 mp, așa cum a reieșit și din măsurători, și aprobarea schimbării destinației din TEREN ȘCOALĂ în PARC PENTRU ȘCOALĂ.


Pentru motivele prezentate, propun Consiliului Local să aprobe proiectul de hotărâre mai sus menționat în forma prezentată.

PRIMAR,

MIRCIA ACATRINEI

PRIMĂRIA COMUNEI COȘULA
JUDEȚUL BOTOȘANI

Nr. 171/31.08.2020



RAPORT DE SPECIALITATE

Privind aprobarea propunerii de schimbare de destinație a suprafeței de 5680 mp

Scoala Coșula are în inventarul domeniului public o suprafață de 19 121 mp, pe o suprafață de 5 680 mp sunt plantați diferite specii de arbori.

În prezent acest teren nu este utilizat nici de elevi dar nici de cadrele didactice, fiind un loc în abrupt.

În Satul Coșula nu este niciun parc amenajat, iar acest loc poate fi amenajat cu alei, bănci, foisoare și iluminat pe timp de noapte.

S-a propus modernizarea acestui loc pe o suprafață de 5 000 mp, dar când s-au făcut măsurătorile pentru Cartea Funciară s-a constatat că suprafața terenului este de 5 680 mp.

Prin urmare propun Consiliului Local aprobarea suprafeței de 5 680 mp, așa cum a reieșit și din măsurători, și aprobarea schimbării destinației din TEREN ȘCOALĂ în PARC PENTRU ȘCOALĂ.

Pentru motivele prezentate, propun Consiliului Local să aprobe proiectul de hotărâre mai sus menționat în forma prezentată.

REFERENT URBANISM,

HOLOȘPIN MIRCIA



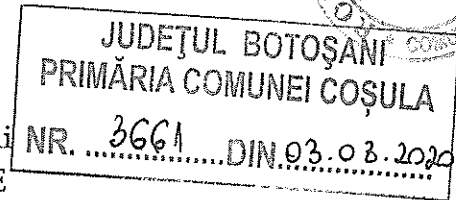
DIA SECRETAR

Nr. 37329/27.07.2020

Către,

Primăria Comunei Coșula, județul Botoșani

În atenția domnului primar Mircia ACATRINEI

Spre știință: Inspectoratului Școlar Județean Botoșani
Domnului Inspector Școlar General Gabriel HÂRTIE


Stimate domnule primar,

Urmare a adresei dumneavoastră nr. 5901/2017, înaintată ministerului, înregistrată cu nr. 37329/2017 și completată ulterior, prin care solicitați emiterea avizului conform pentru schimbarea destinației imobilului – teren în suprafață de 5.680 mp, situat în comuna Coșula, județul Botoșani, înscris în Cartea Funciară nr. 50824 Coșula, care face parte din baza materială a Școlii Gimnaziale „Nicolae Călinescu” Coșula, din spațiu de învățământ, în spațiu necesar amenajării unui parc, vă informăm că, în conformitate cu prevederile OMENCS nr. 5819/25.11.2016 *privind aprobarea procedurii de elaborare a avizului conform pentru schimbarea destinației bazei materiale a instituțiilor și unităților de învățământ preuniversitar de stat, precum și condițiile necesare acordării acestuia*, nu putem emite avizul conform deoarece documentația nu este completă.

Având în vedere faptul că **Ministerul Educației și Cercetării nu încurajează diminuarea bazei materiale a învățământului preuniversitar de stat**, și ținând cont de prevederile *art. 4 din OMENCS nr. 5819/25.11.2016 privind aprobarea procedurii de elaborare a avizului conform pentru schimbarea destinației bazei materiale a instituțiilor și unităților de învățământ preuniversitar de stat, precum și condițiile necesare acordării acestuia*, vă informăm că „schimbarea destinației imobilelor se va face pe o perioadă determinată, în funcție de felul activității desfășurate, după cum urmează:

- a) maximum 25 de ani pentru alte instituții/unități de învățământ preuniversitar/universitar de stat;
- b) maximum 20 de ani pentru activități de utilitate publică, așa cum sunt definite de lege;**
- c) maximum 10 ani pentru activități de educație școlară/extrașcolară desfășurate de către alte unități/instituții de învățământ privat;
- d) maximum 10 ani pentru activități desfășurate de către alte instituții publice;
- e) maximum 10 ani pentru activități desfășurate de către instituții aflate în subordinea consiliului local/consiliului județean;
- f) maximum 5 ani pentru desfășurarea altor activități, cu excepția cazului în care se accesează fonduri structurale pentru modernizarea și dotarea imobilului, caz în care schimbarea de destinație se va face pentru o perioadă echivalentă cu perioada de eligibilitate prevăzută în ghidul solicitantului.”

În vederea analizării solicitării dumneavoastră referitoare la emiterea Avizului conform pentru schimbarea destinației imobilului – teren în suprafață de 5.680 mp, pentru



o perioadă nedeterminată, este necesar să transmiteți o **documentație actualizată, întocmită** în conformitate cu prevederile OMENCS nr. 5819/25.11.2016.

De asemenea, vă adresăm rugămintea să precizați dacă la această dată imobilul înscris în Cartea Funciară nr. 50824 Coșula are destinația de spațiu de învățământ și dacă autoritățile administrației publice locale nu au întreprins niciun demers care să conducă la schimbarea destinației acestuia înainte de obținerea Avizului conform al ministrului educației și cercetării.

Cu stimă,


DIRECTOR
Mariana CHIVU



Întocmit
Gabriela Alina SAVU

ROMANIA
JUDETUL BOTOSANI
COMUNA COSULA
TEL: 0231619411
Nr. 4296/06.09.2020

INSPECTORATUL SCOLAR JUDETEAN
BOTOSANI
Nr. 9566
Ziua 06 Luna 09 Anul 2020

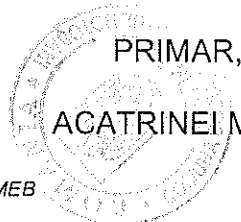


CĂTRE ,

INSPECTORATUL SCOLAR JUDETEAN BOTOSANI

Avand in vedere prevederile art.112 alin.6 din Legea nr.1 a Educatiei nationale privind schimbarea destinației bazei materiale a institutiilor și unităților de învățământ preuniversitar de stat si anume schimbarea destinației suprafetei de teren de 5680 mp , prin dezmembrarea de restul terenului - din curtea Scolii Cosula , in teren pentru un parc ce se va amenaja si construi pentru elevii si cetatenii comunei Cosula , jud. Botosani – mentionam ca aceasta schimbare de destinatie a terenului nu afecteaza activitatea scolara dimpotriva prin infiintarea acestui parc se modernizeaza si calea de acces spre scoala - precizam ca pe teritoriul comunei Cosula nu exista nici un parc si este necesara construirea pentru desfasurarea activitatilor de recreere , va rugam sa ne transmiteti Acordul Consiliului de Administratie al Inspectoratului Scolar Judetean Botosani pentru solicitarea mai sus mentionata .

VA MULTUMIM , CU CONSIDERATIE ,



PRIMAR,
ACATRINEI MIRCIA

SECRETAR ,

BORFOTINA MIHAELA-ELENA

Consiliul de Administrație al Școlii Gimnaziale "Nicolae Călinescu"-Coșula



HOTĂRÂREA NR. 32 DIN 15 .09.2020

În conformitate cu Legea Educației Naționale Nr. 1/2011, cu modificările și completările ulterioare, în temeiul și prevederile ROFUIP, cu modificările și completările ulterioare, în conformitate cu Ordinul de Ministru Nr.4619/2014, privind Metodologia cadru de organizare și funcționare a Consiliului de Administrație din unitățile de învățământ preuniversitar, procesul verbal al Consiliului de Administrație


Consiliul de Administrație al Școlii Gimnaziale "Nicolae Călinescu"-Coșula întrunit în ședința din 15.09. 2020, ;

HOTĂRĂȘTE:


Art 1. 1.Aprobă schimbarea destinației , din baza materială a Școlii Gimnaziale "Nicolae Călinescu "Coșula , a suprafeței de teren de 5680 mp. , prin dezmembrarea de restul terenului din curtea școlii , în teren pentru un parc ce se va amenaja și construi pentru elevii și cetățenii din comuna Coșula, neafectând activitatea școlară.

DIRECTOR,

Prof. MARCEL SANDU



ROMANIA
JUDETUL BOTOSANI
COMUNA COSULA
TEL: 0231619411
Nr. 4295/06.09.2020



CĂTRE ,

SCOALA GIMNAZIALA *NICOLAE CALINESCU * COSULA
JUDETUL BOTOSANI

Avand in vedere prevederile art.112 alin.6 din Legea nr.1 a Educatiei nationale privind schimbarea destinației bazei materiale a instituțiilor și unităților de învățământ preuniversitar de stat si anume schimbarea destinației suprafetei de teren de 5680 mp , prin dezmembrarea de restul terenului - din curtea Scolii Cosula , in teren pentru un parc ce se va amenaja si construi pentru elevii si cetatenii comunei Cosula , jud. Botosani – mentionam ca aceasta schimbare de destinatie a terenului nu afecteaza activitatea scolara dimpotriva prin infiintarea acestui parc se modernizeaza si calea de acces spre scoala - precizam ca pe teritoriul comunei Cosula nu exista nici un parc si este necesara construirea pentru desfasurarea activitatilor de recreere , va rugam sa ne transmiteti Acordul Consiliului de Administratie al Scolii Gimnaziale * NICOLAE CALINESCU * COSULA pentru solicitarea mai sus mentionata .

VA MULTUMIM , CU CONSIDERATIE ,

PRIMAR,
ACATRINEI MIRCIA

MEB/MEB
Ex.2

SECRETAR ,

BORFOTINA MIHAELA-ELENA



C.L.
DINA SECRETAT
[Signature]



Către,

Nr. 9568 / 09.09.2020

PRIMĂRIA COMUNEI COȘULA


JUDEȚUL BOTOȘANI
PRIMĂRIA COMUNEI COȘULA
NR. 4269 DIN 9.09.2020

Referitor la solicitarea dumneavoastră privind schimbarea destinației, a terenului având suprafața de 5680 mp aflat în administrarea Școlii Gimnaziale "Nicolae Călinescu" Coșula, vă transmitem alăturat documentele care stau la baza emiterii Acordului Consiliului de Administrație al Inspectoratului Școlar Județean Botoșani:

- Acordul Consiliului de Administrație al unității de învățământ;
- Hotărârea Consiliului Local prin care se propune schimbarea de destinație;
- Extras de carte funciară sau extras din domeniul public al localității;
- Plan de situație;
- Memoriu justificativ, detaliat, din care să reiasă necesitatea schimbării de destinație.

Inspector Școlar General

Prof. Gabriel HARTIE



Compartiment investiții

Ing Dragomir Constantineanu