



ROMÂNIA
JUDEȚUL BOTOȘANI
CONSILIUL LOCAL AL COMUNEI COȘULA

TABEL
CU SEMNĂTURILE CONSILIERILOR PRIVIND SITUAȚIA VOTULUI PENTRU
HOTĂRÂREA CONSILIULUI LOCAL

privind aprobarea dezmembrării unei suprafețe de teren de 501 mp din domeniul privat al
comunei COȘULA


Nr. crt.	Numele și prenumele	SITUAȚIA VOTULUI		
		PENTRU	CONTRA	ABȚINERI
1	COBZARIU VIRGIL			
2	CORNACI MARIUS- CORNELIU			
3	FIFEA OANA- GEORGIANA			
4	-	-	-	-
5	HĂLĂNGESCU ROMIȚA			
6	MIRONICĂ MIHAELA			
7	MURGU-PÎSLARU DANIELA			
8	ȘCHIOPU NECULAI			
9	TURCUMAN ELENA- ALEXANDRA			
10	ȚĂRUȘ IONEL			
11	ȚIVLICĂ FLORIN- CĂTĂLIN			
12	URSACHE MONICA			
13	ZANCANU MIHAELA- VASILICA			

PREȘEDINTE DE ȘEDINȚĂ
CONSILIER LOCAL
TURCUMAN ELENA-ALEXANDRA

CONTRASEMNEAZĂ
SECRETAR GENERAL AL COMUNEI,

BORFOTINĂ MIHAELA-ELENA

ROMÂNIA
JUDEȚUL BOTOȘANI
COMUNA COȘULA
CONSILIUL LOCAL



HOTĂRÂRE 23/28.01.2021
privind aprobarea dezmembrării unei suprafețe de teren
din domeniul privat al comunei COȘULA Consiliul local al comunei Coșula, județul
Botoșani

Consiliul local al comunei Coșula, județul Botoșani

Analizând referatul de aprobare nr. 5/05.01.2021 și raportul de specialitate
nr. 6/05.01.2021.....la proiectul de hotărâre privind aprobarea dezmembrării unei
suprafețe de teren din domeniul privat al comunei COȘULA Consiliul local al comunei
Coșula, județul Botoșani ,

având în vedere raportul comun al Comisiilor de specialitate din cadrul
Consiliului Local Coșula

având în vedere Raportul comun al Comisiei de specialitate pentru programe
de dezvoltare economico – socială, buget – finanțe, administrarea domeniului public și
privat al comunei, agricultură, gospodărie comunală, protecția mediului, servicii și comerț,
a Comisiei de specialitate pentru învățământ, sănătate, cultură, protecție socială, activități
sportive și de agrement și a Comisiei de specialitate pentru administrația publică locală,
juridică , apărarea ordinii și liniștii publice privind avizarea favorabilă a proiectului de
hotărâre ,

În baza prevederilor art.354 si art 362 din O.U.G. nr.57/2019 privind Codul
administrativ ,

În temeiul art. 139(1) și art. 196(1), lit.a) din Ordonanța de Urgență a Guvernului
m.57/2019, privind Codul administrativ

HOTĂRĂȘTE..

Art. 1 —Se aprobă dezmembrarea suprafețe de teren de 1117 mp din domeniul
privat al comunei COȘULA Consiliul local al comunei Coșula, județul Botoșani ,
conform anexei nr. 1 la prezenta hotărâre.

Art.2— Primarul comunei Coșula va duce la îndeplinire prevederile prezentei
hotărâri, aplicând toate măsurile legale si necesare în numele și pentru Consiliul Local
al comunei Coșula. În vederea realizării procedurilor de concesiune și semnarea
contractului de concesiune.

PREȘEDINTE DE ȘEDINȚĂ ,

CONTRASEMNEAZĂ

CONSILIER ,

SECRETARUL GENERAL AL UAT COSULA ,


TURCUMAN ELENA-ALEXANDRA

BORFOTINA MIHAELA-ELENA




Oficiul de Cadastru și Publicitate Imobiliară BOTOSANI
Biroul de Cadastru și Publicitate Imobiliară Botosani

Botosani, P-ta Revolutiei, nr.9, cod Postal: 710236, tel. 0231/582111



Nr.cerere	31033
Ziua	13
Luna	11
Anul	2020

Extras de Plan Cadastral de Carte Funciară
pentru
Imobil număr cadastral 50321 / UAT Coșula

TEREN intravilan

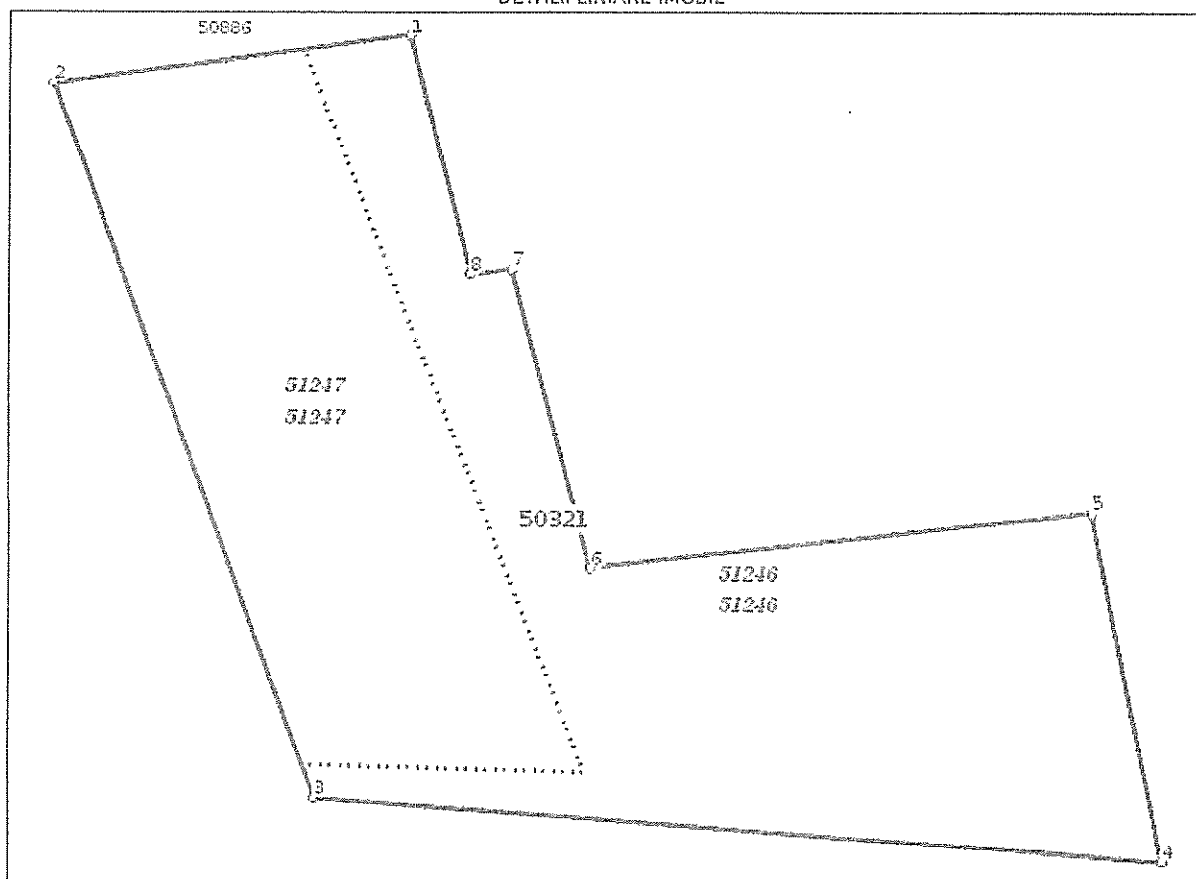
Adresa: Loc. Cosula, Jud. Botosani

Comuna/Oraș/Municipiu: Coșula



Nr. cadastral	Suprafața	Observații / Referințe
50321	1117	


* Suprafața este determinată în planul de proiecție Stereo 70.

DETALII LINIARE IMOBIL



Incadrare in zonă
scara 1:500





Date referitoare la teren

Crt	Categoria de folosință	Intra vilan	Suprafața (mp)	Taria	Parcelă	Observații / Referințe
1	curti constructii	DA	1.117		470/2	
TOTAL:			1.117			

Date referitoare la construcții

Crt	Numar	Destinație construcție	Supraf. (mp)	Situație Juridică	Observații / Referințe
Imobilul nu are in componență construcții					

Lungime Segmente

1) Valorile lungimilor segmentelor sunt obținute din proiecție în plan.

Punct început	Punct sfârșit	Lungime segment m (m)
1	2	18.496
2	3	38.912
3	4	43.866
4	5	18.12
5	6	26.018
6	7	15.846
7	8	2.161
8	1	12.602

** Lungimile segmentelor sunt determinate în planul de proiecție Stereo 70 și sunt rotunjite la 1 milimetru.

*** Distanța dintre puncte este formată din segmente cumulate ce sunt mai mici decât valoarea 1 milimetru.

Pentru acest imobil există înregistrate următoarele documentații cadastrale nefnscrie în cartea funciară:

Nr Crt	Numar cerere	Data cerere	Termen eliberare	Obiect cerere
1	81033	13.11.2020	17.11.2020	Dezmembrare/Comasare

Ca urmare a soluționării cererii nr. 81033 înregistrată la data de 13.11.2020, s-a propus dezmembrarea imobilului rezultând următoarele imobile:

Nr Crt	Identificator electronic	Suprafata (mp)	Adresa
1	51246	616	Loc. Cosula, Jud. Botosani
2	51247	501	Loc. Cosula, Jud. Botosani

Certific că informațiile din prezentul extras sunt conforme cu datele din planul cadastral de carte funciară al OCPI BOTOSANI la data: 16-11-2020

Situația prezentată poate face obiectul unor modificări ulterioare, în condițiile Legii cadastrului și publicității imobiliare nr. 7/1996, republicată.

Consilier/Inspector de specialitate,


Daniel-Andrei IACOB

Daniel-
Andrei
Iacob

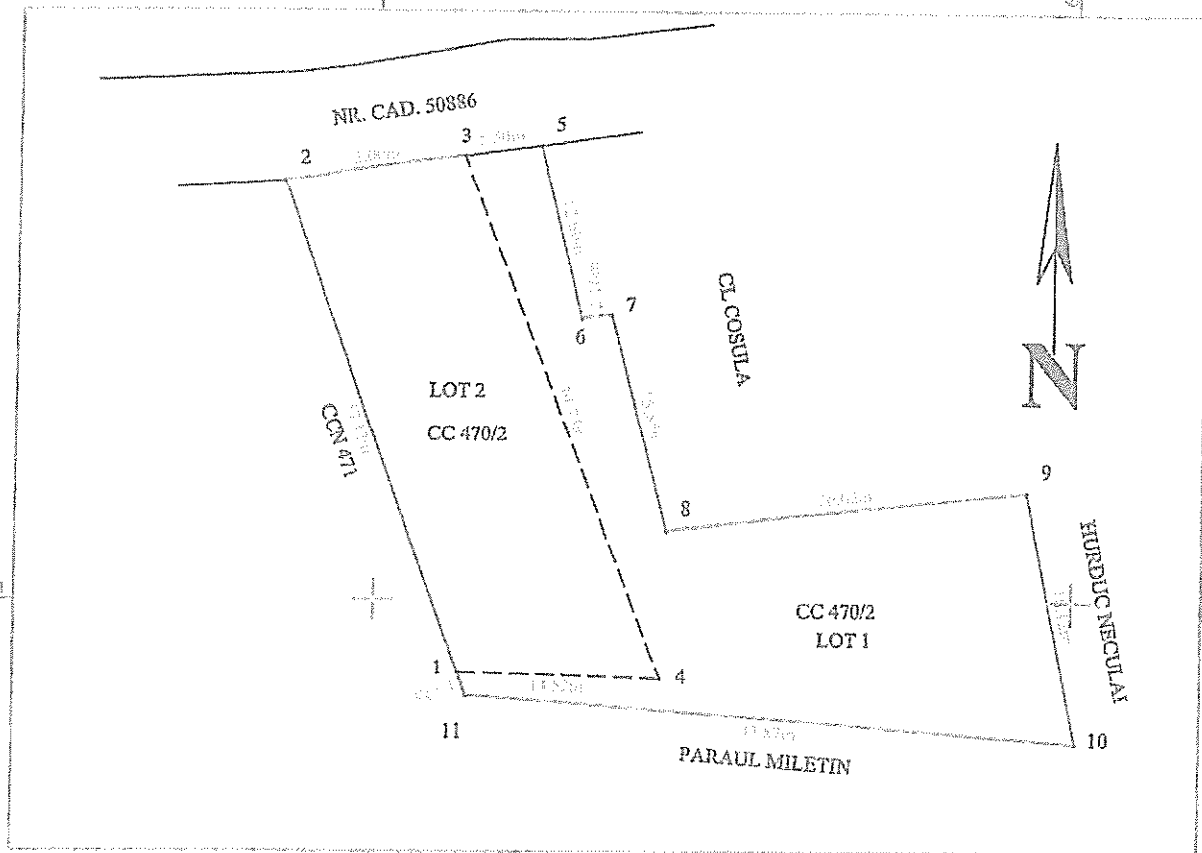
Semnat digital
de Daniel-
Andrei Iacob
Data: 2020.11.16
09:56:39 +02'00'

Plan de amplasament și delimitare a imobilului cu propunerea de dezlipire

Scara 1: 500



Nr. cadastral	Suprafața măsurată	Adresa imobilului	
50321	1 117,00	Intravilan, Sat COSULA, PC 470/2, Com. COSULA, JUD. BOTOSANI	
Cartea funciară nr.	50321	U.A.T.	COSULA




Tabel de mișcare parcelară pentru dezlipire

Situția actuală (înainte de dezlipire/alipire)				Situția viitoare (după dezlipire/alipire)				
Nr. cad.	Suprafața (mp)	Cat. de folosință	Descrierea imobilului	Nr. cad.	Suprafața (mp)	Cat. de folosință	Descrierea imobilului	
50321	1 117,00	CC 470/2	Teren intravilan neimprejmuit	51246	616,00	CC 470/2	LOT 1 - Teren intravilan neimprejmuit	
				Total - Lot 1		616,00		
				51247	501,00	CC 470/2	LOT 2 - Teren intravilan neimprejmuit	
Total	1 117,00	-	-	Total	1 117,00	-	-	

SC GENERAL TOPOCAD PROIECT SRL

Data: 11.11.2020




BUTNARIU
MARIUS-BOGDAN

Daniel Andrei Iacob

Semnat digital de Daniel-Andrei Iacob
Data: 2020.11.16
09:55:31 +02'00'

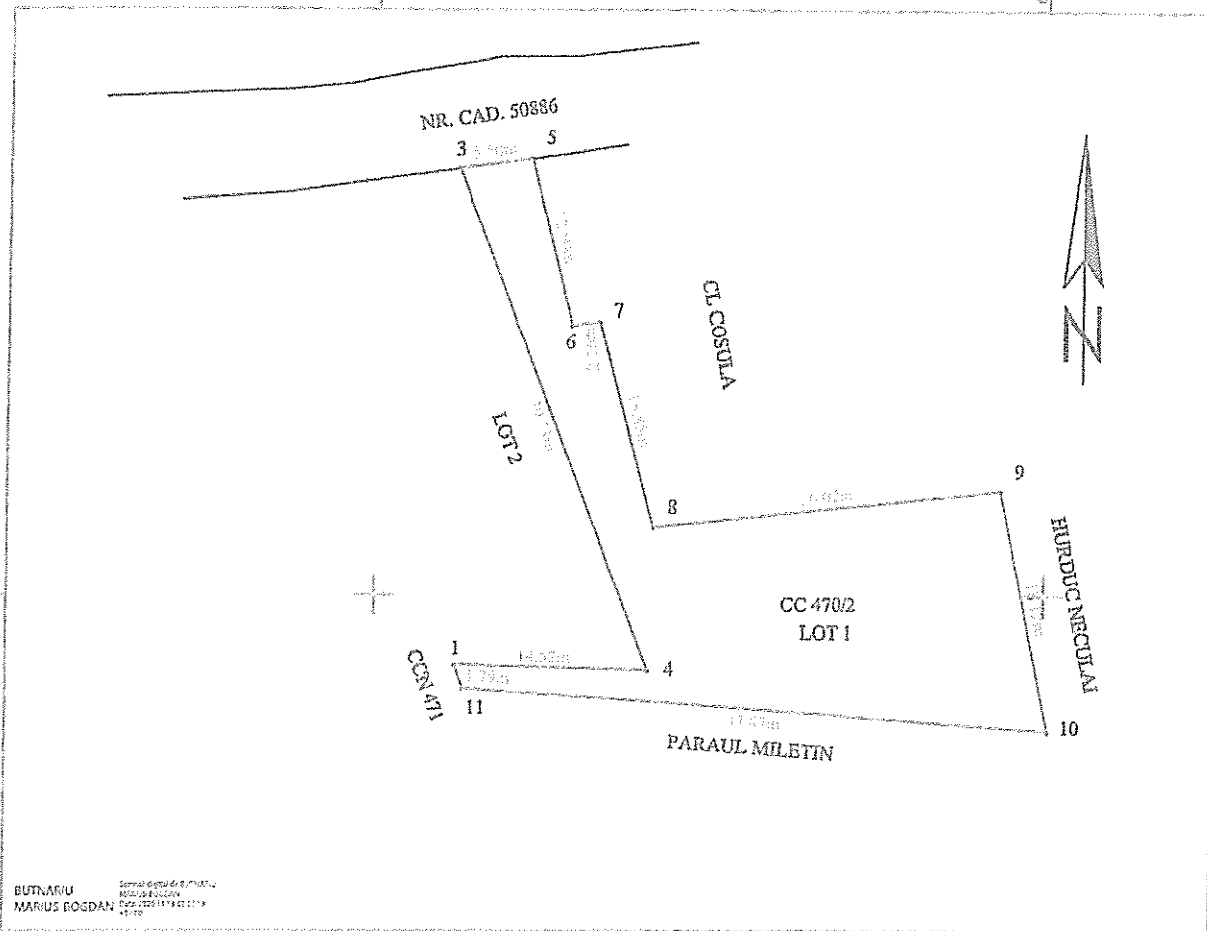
Plan de amplasament și delimitare a imobilului

Scara 1: 500



Nr. cadastral	Suprafața măsurată a imobilului (mp)	Adresa imobilului
	616,00	INTRAVILAN, Sat COSULA, PC 470/2, Jud. BOTOSANI

Nr. Cartea Funciară	Unitatea Administrativ Teritorială (UAT)
312/6	COSULA



BUTNARIU
MARIUS BOGDAN

A. Date referitoare la teren

Nr. parcelă	Categorie de folosință	Suprafața (mp)	Mențiuni
470/2	CC	616,00	LOTUL 1- TEREN INTRAVILAN NEIMPREJMUIT
Total		616,00	-

B. Date referitoare la construcții

Cod	Destinația	Suprafața construită la sol (mp)	Mențiuni
Total		-	-

Suprafața totală măsurată a imobilului = 616,00 mp

Suprafața din act = 616,00 mp


<p>Executant S.C. ALMA RAILROAD S.R.L. Confirm executarea măsurătorilor la teren, corectitudinea întocmirii documentației cadastrale și corespondența acesteia cu realitatea din teren Semnătura și stampila</p>		<p>Inspector Daniel - Semnat digital Andrei Iacob - de Daniel- Iacob Data: 2020.11.16 09:55:18 +02'00'</p>
---	--	---

Data: 11.11.2020

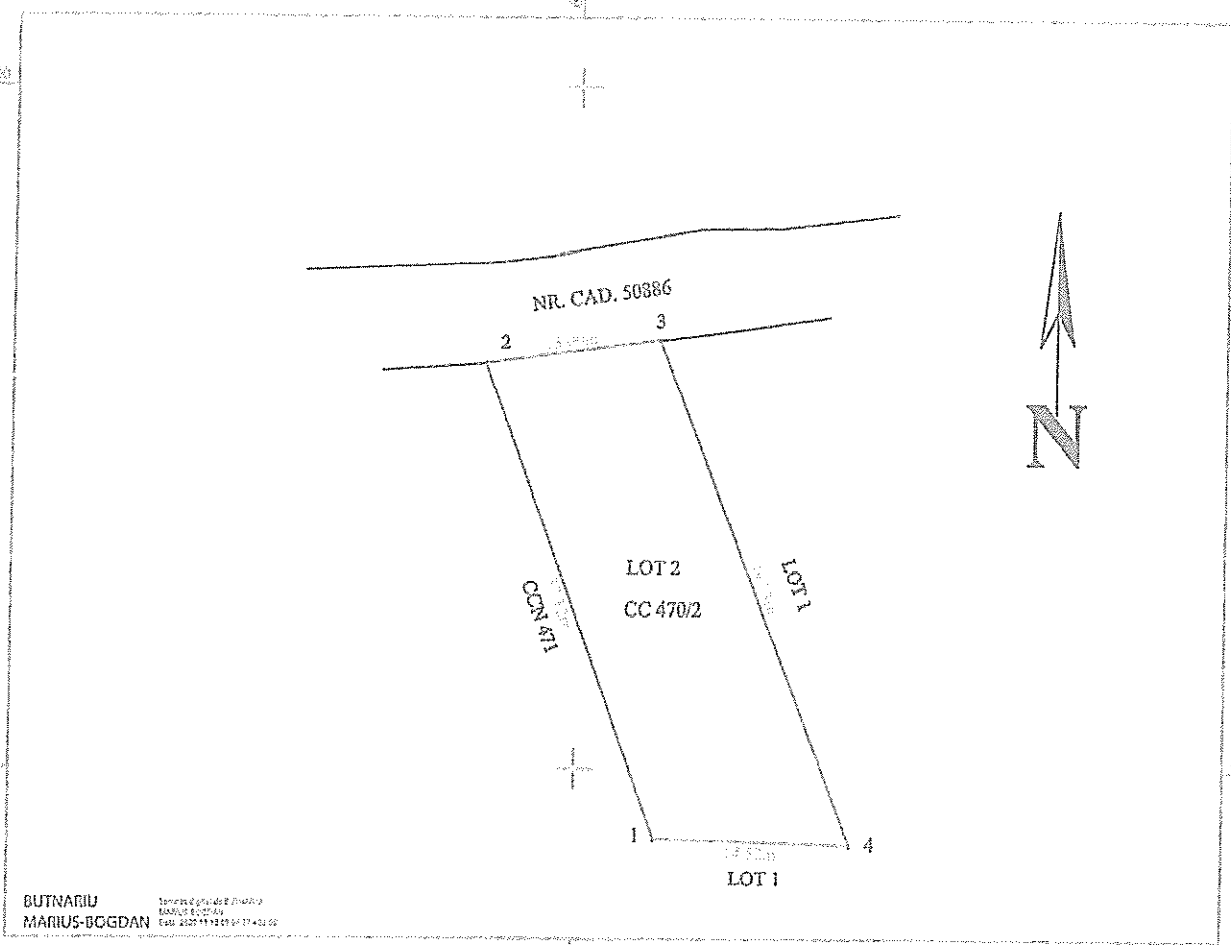
Stampila OCPI

Plan de amplasament și delimitare a imobilului

Scara 1: 500



Nr. cadastral	Suprafața măsurată a imobilului (mp)	Adresa imobilului
	501,00	INTRAVILAN, Sat COSULA, PC 6702/2, Com. COSULA, Jud. BOTOSANI
Nr. Cartea Funciară	Unitatea Administrativ Teritorială (UAT)	
470/2	align="center">COSULA	



BUTNARIU
MARIUS-BOGDAN

A. Date referitoare la teren

Nr. parcelă	Categorie de folosință	Suprafața (mp)	Mențiuni
470/2	CC	501,00	LOTUI. 2- TEREN INTRAVILAN NEIAMPREJMUIT
Total		501,00	

B. Date referitoare la construcții

Cod	Destinația	Suprafața construită la sol (mp)	Mențiuni
-	-	-	-
Total		-	

Suprafața totală măsurată a imobilului = 501,00 mp
Suprafața din act = 501,00 mp

<p>Executant S.C. ALMA RAILROAD S.R.L. Confirm executarea măsurătorilor la teren, corectitudinea înocmirii documentației cadastrale și corespundența acestora cu realitatea din teren</p> <p align="center">Semnătura și stampila:</p> <p>Data: 11.11.2020</p>		<p align="center">Inspector</p> <p align="center">Semnat digital de Daniel-Andrei Iacob</p> <p align="center">Data: 2020.11.16 09:53:17 +02'00'</p> <p align="center">Stampila OCPI</p>
---	--	--



Calculul suprafețelor

Suprafața imobilului a fost calculată analitic cu ajutorul coordonatelor rectangulare plane (X, Y).
Relația generală de calcul a suprafeței unui poligon cu n laturi este:

$$2S = \sum_{i=1}^n X_i(Y_{i-1} - Y_{i+1}), \text{ cu respectarea sensului direct de parcurs, în notarea punctelor de pe contur.}$$

Calculul suprafeței este prezentat în următoarele tabele:

CALCULUL SUPRAFETELOR al imobilului cu nr. Cad. 50409		
Sistem de protecție Stereo-70		
Pct.	X(m)	Y(m)
1	681744.890	634655.968
2	681779.720	634643.131
5	681782.210	634661.459
6	681769.999	634664.572
7	681770.253	634666.718
8	681754.947	634670.821
9	681757.696	634696.693
10	681739.945	634700.332
11	681743.209	634656.588
1	681744.890	634655.968

Suprafața măsurată: 1 117,00 mp
Suprafața din act: 1 117,00 mp

CALCULUL SUPRAFETELOR al lotului 1		
Sistem de protecție Stereo-70		
Pct.	X(m)	Y(m)
1	681744.890	634655.968
4	681744.465	634670.481
3	681781.470	634656.013
5	681782.210	634661.459
6	681769.999	634664.572
7	681770.253	634666.718
8	681754.947	634670.821
9	681757.696	634696.693
10	681739.945	634700.332
11	681743.209	634656.588
1	681744.890	634655.968

Suprafața măsurată: 616,00 mp
Suprafața din act: 616,00 mp

CALCULUL SUPRAFETELOR al lotului 2		
Sistem de protecție Stereo-70		
Pct.	X(m)	Y(m)
1	681744.890	634655.968
2	681779.720	634643.131
3	681781.470	634656.013
4	681744.465	634670.481
1	681744.890	634655.968

Suprafața măsurată: 501,00 mp
Suprafața din act: 501,00 mp


BUTNARIU
MARIUS-BOGDAN

Semnat digital de BUTNARIU
MARIUS-BOGDAN
Data: 2020.11.13 09:03:18
+02:00'

Întocmit:

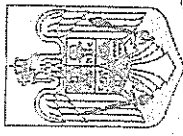
Semnătura și ștampila:

S.C. ALMA RAILROAD S.R.L.



Recepționat,

ROMÂNIA
MINISTERUL JUSTIȚIEI



OFICIUL NAȚIONAL AL REGISTRULUI COMERȚULUI
OFICIUL REGISTRULUI COMERȚULUI
DE PE LÂNGĂ TRIBUNALUL
BOTOȘANI

CERTIFICAT DE ÎNREGISTRARE

Firmă: COSMETIC AUTO TAGMA S.R.L.

Sediu social: Sat. Coșula, Comuna Coșula, Nr. 31A, Str. ȘTEFAN CEL MARE, Județ Botoșani

Activitatea principală: 4520 - Întreținerea și repararea autovehiculelor


Cod Unic de Înregistrare: 42279033

din data de: 18.02.2020

Identificator Unic la Nivel European (EUID): ROONRCJ7/137/2020


Nr. de ordine în registrul comerțului: J7/137/18.02.2020

Data eliberării: 19.02.2020



Laura Andra LEONTE

Seria B Nr. 4022631



CONSILIUL LOCAL COȘULA
Nr. 662 /26.01.2021

PROCES VERBAL
de avizare al comisiei de specialitate,
încheiat astăzi 26.01.2021

ORDINEA DE ZI:

15.Proiect de hotarare privind aprobarea dezmembrării unei suprafețe de teren de 501 mp din domeniul privat al comunei Coșula.

PROBLEME:

Membrii comisiei de specialitate au dezbătut proiectul de hotărâre înscris pe ordinea de zi și fiind supus la vot, a fost aprobat în unanimitate.

Drept pentru care s-a încheiat prezentul proces verbal.

PREȘEDINTE,

ȘCHIOPU NECULAI



Consilieri,

Țăruș Ionel

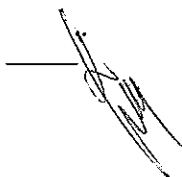

Hălângescu Romița

Zancanu Mihaela Vasilica

Țivlică Florin Cătălin

SECRETAR,

TURCUMAN ELENA ALEXANDRA



RAPORT DE SPECIALITATE

a Comisiei pentru programe de dezvoltare economico-socială, buget, finanțe, administrarea domeniului public și privat al comunei, agricultură, urbanism, gospodărirea comunală, protecția mediului, servicii și control **privind aprobarea dezmembrării unei suprafețe de teren de 501 mp din domeniul privat al comunei Coșula.**

Având în vedere proiectul de hotărâre inițiat de domnul primar – Acatrinei Mircia – privind aprobarea dezmembrării unei suprafețe de teren de 501 mp din domeniul privat al comunei Coșula, membrii comisiei de specialitate au luat în dezbateră proiectul de hotărâre prezentat și emit aviz favorabil, propunând Consiliului Local Cosula să-l aprobe în forma prezentată.


PREȘEDINTE,

ȘCHIOPU NECULAI



SECRETAR,

TURCUMAN ELENA ALEXANDRA




Consilieri,

Țăruș Ionel



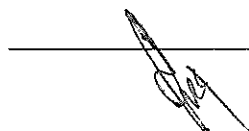
Hălăngescu Romița




Zancanu Mihaela Vasilica



Țivlică Florin Cătălin





PROCES VERBAL
de avizare al comisiei de specialitate,
încheiat astăzi 26.01.2021

ORDINEA DE ZI:

15. Proiect de hotarare privind aprobarea dezmembrării unei suprafețe de teren de 501 mp din domeniul privat al comunei COSULA.

PROBLEME:

Membrii comisiei de specialitate au dezbătut proiectul înscris la ordinea de zi și supus la vot, proiectul a fost aprobat în unanimitate.

Drept pentru care s-a încheiat prezentul proces verbal.

PREȘEDINTE,


COBZARIU VIRGIL

SECRETAR,

URSACHE MONICA

Consilier,

FIFEA OANA GEORGIANA



RAPORT DE SPECIALITATE

a Comisiei pentru administrația publică locală, juridică, apărarea ordinii și liniștii publice, a drepturilor cetățenilor pentru **aprobarea dezmembrării unei suprafețe de teren de 501 mp din domeniul privat al comunei COSULA.**

Având în vedere proiectul de hotărâre inițiat de domnul primar – Acatrinei Mircia – privind **aprobarea dezmembrării unei suprafețe de teren de 501 mp din domeniul privat al comunei COSULA.**

membrii comisiei de specialitate au luat în dezbatere proiectul de hotărâre prezentat și emit aviz favorabil, propunând Consiliului Local Cosula să-l aprobe în forma prezentată.

PREȘEDINTE,

COBZARIU VIRGIL

SECRETAR,

URSACHE MONICA

Consilier,
FIFEA OANA GEORGIANA



PROCES VERBAL
de avizare al comisiei de specialitate,
încheiat astăzi 26.01.2021

ORDINEA DE ZI:

15. Proiect de hotarare privind aprobarea dezmembrării unei suprafețe de teren de 501 mp din domeniul privat al comunei COSULA.

PROBLEME:

Membrii comisiei de specialitate au dezbătut proiectul înscris la ordinea de zi și supus la vot, proiectul a fost aprobat în unanimitate.

Drept pentru care s-a încheiat prezentul proces verbal.

PREȘEDINTE,

MIRONICĂ MIHAELA

SECRETAR,

MURGU PÎSLARU DANIELA

Consilier,

CORNACI MARIUS CORNELIU



CONSILIUL LOCAL COȘULA
Nr. 664 / 26.01.2021

RAPORT DE SPECIALITATE

- a Comisiei pentru învățământ, sănătate, cultură, protecție socială, activități sportive și de agrement pentru modificarea și completarea inventarului domeniului public.

Având în vedere proiectul de hotărâre inițiat de domnul primar – Acatrinei Mircia – privind **aprobarea dezmembrării unei suprafețe de teren de 501 mp din domeniul privat al comunei COSULA.**

membrii comisiei de specialitate au luat în dezbatere proiectul de hotărâre prezentat și emit aviz favorabil, propunând Consiliului Local Cosula să-l aprobe în forma prezentată.

PREȘEDINTE,

MIRONICĂ MIHAELA

SECRETAR,


MURGU PÎSLARU DANIELA

Consilier,

CORNACI MARIUS CORNELIU



ROMÂNIA
JUDEȚUL BOTOȘANI
PRIMĂRIA COMUNEI COȘULA
tel. 0231 619411, fax. 0331 780047
e-mail: cosulap@yahoo.com
Nr. 05 / 05 .01. 2021



REFERAT DE APROBARE


privind aprobarea dezmembrării unui teren aflat
în domeniul privat al comunei Cosula

În vederea concesiunii către S.C. COSMETIC AUTO S.R.L. cu sediul în com. Cosula jud. Botoșani, a unei suprafețe de teren din domeniul privat al comunei Cosula, este necesară dezmembrarea terenului din parcela cadastrală 470 / 2 (teren moară) în două parcele.


Pe terenul concesionat, S.C. COSMETIC AUTO S.R.L., cu sediul în com. Cosula, va construi o spălătorie auto pentru autoturisme și autocamioane mici (până la 3 tone)

În temeiul art. 129 alin. 6 lit. c) din O.U.G. 57 / 2019 privind Codul administrativ, față de cele arătate mai sus vă rugăm să aprobați hotărârea privind dezmembrarea unui teren aflat în domeniul privat al comunei Cosula județul Botoșani.

PRIMAR,
ACATRINEI MIRCIA



ROMÂNIA
JUDEȚUL BOTOȘANI
PRIMĂRIA COMUNEI COȘULA
tel. 0231 619411, fax. 0331 780047
e-mail: cosulap@yahoo.com
Nr. 6/05.01.2021



RAPORT DE SPECIALITATE
privind aprobarea dezmembrării unui teren aflat
în domeniul privat al comunei Cosula

În vederea concesiunii către S.C. COSMETIC AUTO S.R.L. cu sediul în com. Cosula jud. Botosani, a unei suprafețe de teren din domeniul privat al comunei Cosula, este necesară dezmembrarea terenului din parcela cadastrală 470 / 2 (teren moara) în două parcele.

Terenul situat în satul Cosula, com. Cosula, jud. Botosani, înscris în Cartea Funciara 50321 în suprafața de 1117 mp, va fi dezmembrat în două imobile, astfel :

Lotul 1 - teren în suprafața de 616 mp (pentru moara Cosula)

Lotul 2 - teren în suprafața de 501 mp (pentru concesiune)

În temeiul art. 129 alin. 6 lit. c) din O.U.G. 57 / 2019 privind Codul administrativ, față de cele arătate mai sus va rugăm să aprobați hotărârea privind dezmembrarea unui teren aflat în domeniul privat al comunei Cosula județul Botosani.

RESPONSABIL URBANISM ,


Holosșin Mircia

ROMÂNIA
JUDEȚUL BOTOȘANI
COMUNA COȘULA
CONSILIUL LOCAL

PROIECT

JUDEȚUL BOTOȘANI
PRIMĂRIA COMUNEI COȘULA
NR.4.....DIN 05.01.2021

HOTĂRÂRE

privind aprobarea dezmembrării unei suprafețe de teren
din domeniul privat al comunei COȘULA Consiliul local al comunei Coșula, județul
Botoșani

Consiliul local al comunei Coșula, județul Botoșani,

Analizând referatul de aprobare nr. 5/05.01.2021 și raportul de specialitate
nr. 6/05.01.2021.....la proiectul de hotărâre privind aprobarea dezmembrării unei
suprafețe de teren din domeniul privat al comunei COȘULA Consiliul local al comunei
Coșula, județul Botoșani ,

având în vedere raportul comun al Comisiilor de specialitate din cadrul
Consiliului Local Coșula

având în vedere Raportul comun al Comisiei de specialitate pentru programe
de dezvoltare economico – socială, buget – finanțe, administrarea domeniului public și
privat al comunei, agricultură, gospodărie comunală, protecția mediului, servicii și comerț,
a Comisiei de specialitate pentru învățământ, sănătate, cultură, protecție socială, activități
sportive și de agrement și a Comisiei de specialitate pentru administrația publică locală,
juridică , apărarea ordinii și liniștii publice privind avizarea favorabilă a proiectului de
hotărâre ,

în baza prevederilor art.354 si art 362 din O.U.G. nr.57/2019 privind Codul
administrativ ,

În temeiul art. 139(1) și art. 196(1), lit.a) din Ordonanța de Urgență a Guvernului
m•.57/2019, privind Codul administrativ



HOTĂRĂȘTE..

Art. 1 —Se aprobă dezmembrarea suprafețe de teren de 1117 mp din domeniul
privat al comunei COȘULA Consiliul local al comunei Coșula, județul Botoșani ,
conform anexei nr. 1 la prezenta hotărâre.

Art.2— Primarul comunei Coșula va duce la îndeplinire prevederile prezentei
hotărâri, aplicând toate măsurile legale si necesare în numele și pentru Consiliul Local
al comunei Coșula. În vederea realizării procedurilor de concesiune și semnarea
contractului de concesiune.

PREȘEDINTE DE ȘEDINȚĂ ,

CONSILIER ,
TURCUMAN ELENA-ALEXANDRA



CONTRASEMNEAZĂ

SECRETARUL GENERAL AL UAT COSULA ,
BORFOTINA MIHAELA-ELENA



INIȚIATOR ,

PRIMAR , ACATRINEI MIRGIA

