


ROMÂNIA
JUDEȚUL BOTOȘANI
CONSILIUL LOCAL AL COMUNEI COȘULA



TABEL
CU SEMNĂTURILE CONSILIERILOR PRIVIND SITUAȚIA VOTULUI PENTRU
HOTĂRÂREA CONSILIULUI LOCAL

privind aprobarea statului comunei Cosula

Nr. crt.	Numele și prenumele	SITUAȚIA VOTULUI		
		PENTRU	CONTRA	ABȚINERI
1	COBZARIU VIRGIL			
2	CORNACI MARIUS-CORNELIU			
3	FIFEA OANA-GEORGIANA			
4	CURCUTA MIRELA-IONELA			
5	HĂLĂNGESCU ROMIȚA			
6	MIRONICĂ MIHAELA			
7	MURGU-PÎSLARU DANIELA			
8	ȘCHIOPU NECULAI			
9	TURCUMAN ELENA-ALEXANDRA			
10	ȚĂRUȘ IONEL			
11	ȚIVLICĂ FLORIN-CĂTĂLIN			
12	URSACHE MONICA			
13	ZANCANU MIHAELA-VASILICA			

PREȘEDINTE DE ȘEDINȚĂ,
CONSILIER


COBZARIU VIRGIL



CONTRASEMNEAZĂ
SECRETAR GENERAL AL COMUNEI,

BORFOTINĂ MIHAELA-ELENA

ROMANIA
JUDEȚUL BOTOSANI
CONSILIUL LOCAL AL COMUNEI COSULA



HOTĂRÂRE NR. 41/31.03.2021

privind aprobarea Statutului comunei COSULA,
județul BOTOSANI

Având în vedere:

- proiectul de hotarare nr. 98/03.03.2021
- referatul de aprobare nr. 99/03.03.2021 prin care domnul ACATRINEI MIRCIĂ-primarul comunei COSULA prezintă și motivează aprobarea Statutului comunei COSULA, județul BOTOSANI,
- raportul de specialitate nr. 100/03.03.2021 întocmit de secretarul general al comunei,
- avizele comune ale comisiilor de specialitate din cadrul consiliului local, nr. 2417, 2419, 2420/29.03.2021

În conformitate cu:

- prevederile art. 121 și alin.(2) din Constituția României, republicată, - prevederile art.3, art.4 și art.6 paragraful I din cartea Europeană a autonomiei locale, adoptată la Strasbourg la 15 octombrie 1985, ratificată prin Legea nr. 199/1997, - prevederile art. 104 și art. 129 alin.(3) din Ordonanța de urgență a Guvernului nr.57/2019 privind Codul administrativ, cu completările ulterioare,
- Anexa nr. 1 din Ordinul Ministerului Dezvoltării, Lucrarilor Publice și Administrației nr. 25/2021 pentru aprobarea modelului orientativ al statutului unității administrativ-teritoriale, precum și a modelului orientativ al regulamentului de organizare și funcționare a consiliului local,

În temeiul prevederilor art. 196, alin.(I), lit.a din Ordonanța de urgență a Guvernului nr.57/2019 privind Codul administrativ, cu completările ulterioare,

HOTARASTE :

Art. 1.- Se aprobă Statutul comunei COSULA, județul BOTOSANI, conform Anexei care face parte integrantă din prezenta hotărâre.


Art.2.- Prezenta hotărâre va fi afișată și comunicată Instituției Prefectului-județul BOTOSANI.

PREȘEDINTE DE ȘEDINȚĂ,
CONSILIER
COBZARIU VIRGIL



Contrasemnează,
Secretar general,

BORFOTINA MIHAELA-ELENA



ORDIN nr. 25 din 14 ianuarie 2021
pentru aprobarea modelului orientativ al statutului unității administrativ-teritoriale,
precum și a modelului orientativ al regulamentului de organizare și funcționare a
consiliului local

EMITENT: MINISTERUL DEZVOLTĂRII, LUCRĂRILOR PUBLICE ȘI
ADMINISTRAȚIEI

PUBLICAT ÎN: MONITORUL OFICIAL nr. 76 din 25 ianuarie 2021

Data intrării în vigoare : 25 ianuarie 2021

Forma actualizată valabilă la data de : 12 februarie 2021

Prezenta formă actualizată este valabilă de la 25 ianuarie 2021 până la 12 februarie 2021

Luând în considerare prevederile art. 6 alin. (1) și ale art. 12 lit. b) din Ordonanța de urgență a Guvernului nr. 212/2020 privind stabilirea unor măsuri la nivelul administrației publice centrale și pentru modificarea și completarea unor acte normative,

având în vedere prevederile art. 104, art. 129 alin. (3) lit. a) teza a doua și art. 289 din Ordonanța de urgență a Guvernului nr. 57/2019 privind Codul administrativ, cu modificările și completările ulterioare,

ținând cont de Referatul de aprobare al Direcției generale administrație publică nr. 531/MDLPA din 5.01.2021,

în temeiul art. 12 alin. (6) din Hotărârea Guvernului nr. 477/2020 privind organizarea și funcționarea Ministerului Lucrărilor Publice, Dezvoltării și Administrației, ministrul dezvoltării, lucrărilor publice și administrației emite următorul ordin:

ART. 1

Se aprobă modelul orientativ al statutului unității administrativ-teritoriale, prevăzut în anexa nr. 1.

ART. 2

Se aprobă modelul orientativ al regulamentului de organizare și funcționare a consiliului local, prevăzut în anexa nr. 2.

ART. 3

Anexele nr. 1 și 2 fac parte integrantă din prezentul ordin.


ART. 4

Prezentul ordin se publică în Monitorul Oficial al României, Partea I.

Ministrul dezvoltării, lucrărilor publice și administrației,
Cseke Attila Zoltán

București, 14 ianuarie 2021.

Nr. 25.



STATUTUL COMUNEI COSULA, JUDEȚUL BOTOSANI

CAP. I

Prezentarea generală a unității administrativ-teritoriale

ART. 1

(1) Comuna COSULA, județul BOTOSANI este:

- a) persoană juridică de drept public, cu capacitate juridică deplină și patrimoniu propriu;
- b) subiect juridic de drept fiscal;
- c) titulară a drepturilor și obligațiilor ce decurg din contractele privind administrarea bunurilor care aparțin domeniului public și privat al acesteia, precum și din raporturile cu alte persoane fizice sau juridice, în condițiile legii.

(2) Comuna COSULA, județul BOTOSANI are sediul social la adresa : satul COSULA, județul BOTOSANI, potrivit nomenclurii stradale aprobate prin Hotărârea Consiliului Local al Comunei COSULA, județul BOTOSANI nr. 138 din 27.12.2019 , precum și codul de înregistrare fiscală 15676400 .

(3) Însemnele specifice ale Comunei COSULA, județul BOTOSANI sunt:

- a) stema, aprobată prin Hotărârea Guvernului nr. 58/30.10.2009, al cărei model este prevăzut în **anexa nr. 1.a** la prezentul statut;
- b) steagul, aprobat prin Hotărârea Guvernului nr. 61/28.04.2016, al cărui model este prevăzut în **anexa nr. 1.b** prezentul statut;
- c) imnul⁵, aprobat prin Hotărârea Consiliului Local/Județean al ----¹, al cărui text și muzică sunt prevăzute în **anexa nr. 1.c** la prezentul statut.

^{^3} Se completează cu numărul Hotărârii Guvernului prin care a fost aprobat modelul stemei unității administrativ-teritoriale, potrivit art. 10 din Legea nr. 102/1992 privind stema țării și sigiliul statului, cu modificările și completările ulterioare.

^{^4} Se completează cu numărul Hotărârii Guvernului prin care a fost aprobat modelul steagului unității administrativ-teritoriale potrivit Legii nr. 141/2015 privind arborarea și folosirea de către unitățile administrativ-teritoriale a steagurilor proprii.

^{^5} Acolo unde unitatea administrativ-teritorială are aprobat imn.

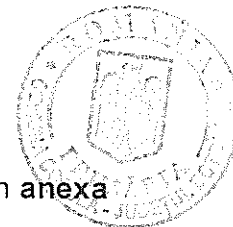
ART. 2

(1) Comuna COSULA, județul BOTOSANI are reședința în satul COSULA.

(2) Comuna COSULA, județul BOTOSANI se delimitează din punct de vedere teritorial .

(3) Comuna COSULA, județul BOTOSANI are în componență un număr de 4 (patru) localități, dintre care 0 (zero) localități urbane și 4(rurale) localități rurale, care sunt amplasate după cum urmează Satul COSULA, satul BUDA, satul SUPITCA, satul PADURENI .

(4) Comuna COSULA, județul BOTOSANI potrivit legislației privind amenajarea teritoriului național, are rangul IV .



(5) Prezentarea grafică și descriptivă, respectiv suprafețele intravilanului și extravilanului pe fiecare dintre localitățile menționate la alin. (3) sunt prevăzute în **anexa nr. 2** la prezentul statut.

ART. 3

(1) Comuna COSULA, județul BOTOSANI dispune de o rețea hidrografică formată din: râuri, parauri, după caz.

(2) Pe teritoriul Comunei COSULA, județul BOTOSANI, se regăsesc o floră și faună diverse.

(3) Comuna COSULA, județul BOTOSANI dispune de o mare diversitate de soluri.

(4) Resursele de subsol ale Comunei COSULA, județul BOTOSANI sunt formate din:

a) *resurse de apă* .

b) *resurse de hidrocarburi*;

c) *alte resurse*.

(5) Denumirea și lungimea râurilor, paraurilor, denumirea faunei și florei de pe raza teritorială a Comunei COSULA, județul BOTOSANI se regăsesc în **anexa nr. 3** la prezentul statut.

ART. 4

(1) Comuna COSULA, județul BOTOSANI s-a înființat în anul 2003 .

(2) Prima atestare documentară a Comunei COSULA, județul BOTOSANI a fost în **2003** ^{^7}.

^{^7} *Se va prezenta data la care a fost atestată documentar localitatea;*

(3) Evoluția istorică a Comunei COSULA, județul BOTOSANI se regăsește în anexa nr. 4 la prezentul statut.

ART. 5

(1) Populația Comunei COSULA, județul BOTOSANI numără 3268 locuitori^{^8}.

^{^8} *Se va completa cu numărul populației totale potrivit datelor Institutului Național de Statistică cu privire la ultimul recensământ al populației și locuințelor;*

(2) Componența și structura Comunei COSULA, județul BOTOSANI, defalcate inclusiv pe localități componente, se regăsește în **anexa nr. 5** prezentul statut.

(3) Aspectele privind numărul populației se actualizează în urma recensământului în vederea respectării dreptului cetățenilor aparținând unei minorități naționale de a folosi limba lor maternă în relația cu administrația publică locală și cu serviciile deconcentrate.

CAP. II

Autoritățile administrației publice locale

ART. 6

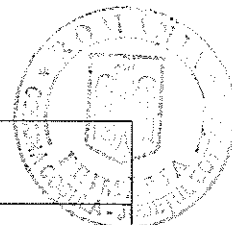
(1) Autoritățile administrației publice locale sunt:

a) Consiliul Local al Comunei COSULA, județul BOTOSANI, reprezintă autoritate deliberativă de la nivelul Comunei COSULA, județul BOTOSANI. Consiliul Local Comunei COSULA, județul BOTOSANI este format din 13 membri;

b) primarul Comunei COSULA, județul BOTOSANI, ca autoritate executivă;

c) La nivelul Comunei COSULA, județul BOTOSANI, consiliul local a ales un viceprimar, numele acestuia fiind SCHIOPU NECULAI.

(2) Apartenența politică a consilierilor locali este următoarea :



Nr. crt.	NUMELE și PRENUMELE	Formatiunea Politică
1.	COBZARIU VIRGIL	APR Pro-Europa
2.	CORNACI MARIUS-CORNELIU	PNL
3.	CURCUTA MIRELA-IONELA	PSD
4.	FIFEA OANA-GEORGIANA	PSD
5.	HĂLĂNGESCU ROMIȚA	PSD
6.	MIRONICĂ MIHAELA	PSD
7.	MURGU-PÎSLARU DANIELA	PSD
8.	ȘCHIOPU NECULAI	PSD
9.	TURCUMAN ELENA-ALEXANDRA	PSD
10.	ȚĂRUȘ IONEL	PNL
11.	ȚIVLICĂ FLORIN-CĂTĂLIN	PSD
12.	URSACHE MONICA	PSD
13.	ZANCANU MIHAELA-VASILICA	APR Pro-Europa



(3) Constituirea Consiliului Local al Comunei COSULA, județul BOTOSANI, s-a constituit prin Ordinul prefectului județului BOTOSANI nr. 5835/27.10.2020

(4) Componența nominală, perioada/perioadele de exercitare a mandatelor aleșilor locali, precum și apartenența politică a acestora, începând cu anul 2003, sunt prevăzute în **anexa nr. 6.a** la prezentul statut, respectiv în **anexa nr. 6.b** la prezentul statut, după caz.

ART. 7

(1) Autoritățile administrației publice locale au dreptul de a conferi și retrage titlul de cetățean de onoare persoanelor fizice române sau străine Comuna COSULA, județul BOTOSANI.

(2) Autoritățile administrației publice locale au dreptul de a conferi certificatul de fiu/fiică al/a Comunei persoanelor fizice române sau străine Comuna COSULA, județul BOTOSANI.

(3) Criteriile potrivit cărora autoritățile administrației publice locale au dreptul de a conferi și retrage titlul de cetățean de onoare persoanelor fizice române sau străine, precum și procedura aplicabilă pentru acordarea titlului și certificatului de fiu/fiică al/a comunei COSULA, județul BOTOSANI se regăsesc în **anexa nr. 7** la prezentul statut.

CAP. III

Căi de comunicații

ART. 8

(1) Raza teritorială a Comunei COSULA, județul BOTOSANI este tranzitată, după caz, de una sau mai multe dintre următoarele rețele de transport, potrivit prevederilor Legii nr. 363/2006 privind aprobarea Planului de amenajare a teritoriului național - Secțiunea I - Rețele de transport, cu modificările și completările ulterioare:

a) rețeaua rutieră;

(2) Rețeaua de transport prevăzută la alin. (1) lit. a) este formată, potrivit Ordonanței Guvernului nr. 43/1997 privind regimul drumurilor, republicată, cu modificările și completările ulterioare, din drumuri de interes național, drumuri de interes județean și drumuri de interes comunal și poduri, după caz, astfel cum sunt prezentate în **anexa nr. 8.a** la prezentul statut¹³.

¹³ În anexa nr. 8.a se va completa, dacă este cazul, denumirea și lungimea drumurilor de interes național, respectiv: autostrăzi, drumuri expres, drumuri internaționale «E», drumuri naționale principale, drumuri naționale secundare, drumuri de interes județean, drumuri de interes local respectiv drumuri comunale, drumuri vicinale, străzi și poduri noi, după caz, care se află pe raza teritorială a județului/municipiului/orașului/comunei COSULA .



(3) Rețeaua de transport prevăzută la alin. (1) lit. b), potrivit prevederilor Legii nr. 363/2006, cu modificările ulterioare, cuprinde: linii de cale ferată convenționale, linii de cale ferată de interes local, pe trasee noi sau poduri noi, după caz, astfel cum sunt prezentate în **anexa nr. 8.b** la prezentul statut.

CAP. IV

Principalele instituții care își desfășoară activitatea pe raza teritorială a unității administrativ-teritoriale

ART. 9

(1) Rețeaua școlară de la nivelul Comunei COSULA, județul BOTOSANI, potrivit Legii educației naționale nr. 1/2011, cu modificările și completările ulterioare, cuprinde numărul total de unități de învățământ de stat preuniversitar, acreditate, respectiv autorizate să funcționeze .

(2) Pe raza teritorială a Comunei COSULA, județul BOTOSANI își desfășoară activitatea un număr total de 4 (patru) unități de învățământ de stat preuniversitar.

(3) Unitățile de învățământ de stat preuniversitar prevăzute la alin. (1), sunt prezentate în **anexa nr. 9** la prezentul statut.

(5) Comuna COSULA, județul BOTOSANI susține unitățile de învățământ și furnizorii de educație prevăzuți la alin. (1) potrivit prevederilor Legii nr. 1/2011.

ART. 10

(1) Pe raza teritorială Comunei COSULA, județul BOTOSANI își desfășoară activitatea **1 de instituții de cultură**.

(2) Pe raza teritorială a Comunei COSULA, județul BOTOSANI se organizează 6 manifestări culturale¹⁴

¹⁴ Prin manifestare culturală se au în vedere festivaluri naționale/internaționale, inițiative culturale publice etc.

(3) Tipul și denumirea instituțiilor de cultură ori tipul și denumirea manifestărilor culturale se regăsesc în **anexa nr. 9** la prezentul statut.

(4) Comuna COSULA, județul BOTOSANI participă la finanțarea manifestărilor culturale de la bugetele locale, din venituri proprii, fonduri externe rambursabile și nerambursabile, contracte cu terții, după caz, potrivit legii.

ART. 11

(1) Pe raza teritorială a Comunei COSULA, județul BOTOSANI se asigură una sau mai multe dintre următoarele forme de asistență medicală, după caz:

a) asistență medicală profilactică și curativă;

(2) Comuna COSULA, județul BOTOSANI participă la finanțarea activităților de asistență de sănătate publică de la bugetele locale, din venituri proprii, fonduri externe rambursabile și nerambursabile, contracte cu terții, după caz, potrivit legii.

(3) Asistența medicală prevăzută la alin. (1) lit. a) se realizează, prin:

a) cabinete medicale ambulatorii ale medicilor de familie și ale medicului stomatolog, precum și de un cabinet de fizioterapie;

(4) Lista cu numărul și denumirea unităților prin care se asigură asistența medicală sunt prezentate în **anexa nr. 9** la prezentul statut.



ART. 12

(1) Pe raza teritorială a Comunei COSULA, județul BOTOSANI se asigură servicii sociale definite potrivit art. 30 din Legea asistenței sociale nr. 292/2011, cu modificările și completările ulterioare.

(2) Comuna COSULA, județul BOTOSANI asigură cadrul pentru furnizarea serviciilor sociale prevăzute la alin. (1).

(3) Lista cu tipul serviciilor sociale asigurate de Comuna COSULA, județul BOTOSANI se regăsește în **anexa nr. 9** la prezentul statut.

ART. 13

(1) Pe raza teritorială a Comunei COSULA, județul BOTOSANI își desfășoară activitatea, dacă este cazul, - *instituții de presă în domeniul presei scrise, media on-line și/sau, după caz, media audiovizual.*

(2) Lista cu denumirea instituțiilor de presă prevăzute la alin. (1) se regăsește în **anexa nr. 9** la prezentul statut.

ART. 14

(1) Pe raza teritorială a Comunei COSULA, județul BOTOSANI își desfășoară activitatea, dacă este cazul *1 cluburi ale copiilor, cluburi sportiv-școlare ori cluburi studențești, cluburi/asociații sportive, după caz.*

(2) Lista cu denumirea cluburilor prevăzute la alin. (1) se regăsește în **anexa nr. 9** prezentul statut.

CAP. V

Funcțiuni economice ale unității administrativ-teritoriale

ART. 15

Principalele funcțiuni economice, capacități de producție diversificate din sectorul secundar și terțiar, precum și din agricultură sunt prevăzute în **anexa nr. 10** la prezentul statut.

CAP. VI

Bunurile din patrimoniul unității administrativ-teritoriale

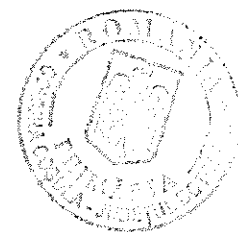
ART. 16

(1) Patrimoniul Comunei COSULA, județul BOTOSANI este compus din bunurile mobile și imobile care aparțin domeniului public și domeniului privat al Comunei COSULA, județul BOTOSANI precum și din totalitatea drepturilor și obligațiilor cu caracter patrimonial.

(2) Inventarul bunurilor aflate în patrimoniul Comunei COSULA, județul BOTOSANI, întocmit și atestat prin Hotărârea Consiliului Local nr. 29/22.07.2010, în conformitate cu prevederile art. 289 din Ordonanța de urgență a Guvernului nr. 57/2019 privind Codul administrativ, cu modificările și completările ulterioare, se găsește în **anexa nr. 11** la prezentul statut.

(3) Inventarul bunurilor aflate în patrimoniul Comunei COSULA, județul BOTOSANI se actualizează ori de câte ori intervin evenimente de natură juridică și se publică pe pagina de internet a Comunei COSULA, județul BOTOSANI, în secțiunea dedicată acestui statut.

CAP. VII



Serviciile publice existente

ART. 17

Serviciile comunitare de utilități publice furnizate la Comunei COSULA, județul BOTOSANI sunt, după caz:

a) serviciul public de alimentare apă și canalizare, furnizat de SC NOVA APA SERV BOTOSANI;

b) serviciul public de transport, după caz, furnizat de: S.C. RVG S.R.L.;

c) serviciul public de salubritate, furnizat de: SC FLOOR CONSTRUCT SRL;

d) serviciul public de iluminat E-ON.

f) *alte servicii publice-..... (denumirea serviciului public precum și numele operatorului/operatorilor, după caz).....-.....*

ART. 18

Transportul și distribuția energiei electrice de pe raza teritorială a Comunei COSULA, județul BOTOSANI sunt furnizate de DELGAZ GRID S.A..

ART. 19

Alimentarea cu gaze naturale pe raza teritorială a Comunei COSULA, județul BOTOSANI este asigurată de: -..... (numele operatorului/operatorilor)..-.....

ART. 20

Serviciul public de administrare a domeniului public al Comunei COSULA, județul BOTOSANI este furnizat de aparatul de specialitate al primarului.

CAP. VIII

Atribuirea și schimbarea denumirilor de străzi, piețe și de obiective de interes public local

ART. 21

(1) Comuna COSULA, județul BOTOSANI, atribuie sau schimbă denumirile de: străzi, piețe și de obiective de interes public local, precum și pentru obiective și instituții de interes local aflate în subordinea sa, cu respectarea prevederilor Ordonanței Guvernului nr. 63/2002 privind atribuirea sau schimbarea de denumiri, aprobată cu modificări prin Legea nr. 48/2003, cu modificările și completările ulterioare.

(2) În situația în care, prin proiectele de hotărâri ale consiliilor locale, se propune atribuirea ca denumire a unor nume de personalități ori evenimente istorice, politice, culturale sau de orice altă natură ori schimbarea unor astfel de denumiri, aceste hotărâri vor putea fi adoptate numai după ce au fost analizate și avizate de comisia de atribuire de denumiri județeană, respectiv a municipiului București, în conformitate cu prevederile Ordonanței Guvernului nr. 63/2002 privind atribuirea sau schimbarea de denumiri, aprobată cu modificări prin Legea nr. 48/2003, cu modificările și completările ulterioare.

(3) Schimbarea denumirilor instituțiilor publice și a obiectivelor de interes județean, se face prin hotărâre a consiliului județean, cu avizul consiliului local pe al cărui teritoriu administrativ sunt amplasate instituțiile și obiectivele în cauză, în conformitate cu prevederile Ordonanței Guvernului nr. 63/2002 privind atribuirea sau schimbarea de denumiri, aprobată cu modificări prin Legea nr. 48/2003, cu modificările și completările ulterioare.

CAP. IX

Societatea civilă, respectiv partidele politice, sindicatele, cultele și organizațiile nonguvernamentale care își desfășoară activitatea în unitatea administrativ-teritorială

ART. 22

(1) Comuna COSULA, județul BOTOSANI realizează un cadru de cooperare sau asocieri cu organizații neguvernamentale, asociații și cluburi sportive, instituții culturale și artistice, organizații de tineret, în vederea finanțării și realizării unor acțiuni sau proiecte care vizează dezvoltarea comunității.

(2) Comuna COSULA, județul BOTOSANI acordă o atenție deosebită proiectelor culturale și educative cu caracter local, regional, național, european și internațional, care se încadrează în strategia de dezvoltare a unității administrativ-teritoriale.

(3) Comuna COSULA, județul BOTOSANI poate acorda finanțări nerambursabile de la bugetul local, în baza Legii nr. 350/2005 privind regimul finanțărilor nerambursabile din fonduri publice alocate pentru activități nonprofit de interes general, cu modificările și completările ulterioare.

(4) Lista cu denumirea principalelor organizații neguvernamentale care își desfășoară activitatea pe raza teritorială a Comunei COSULA, județul BOTOSANI se regăsește în anexa nr. 12 la prezentul statut.

ART. 23

(1) Pe teritoriul Comunei COSULA, județul BOTOSANI își desfășoară activitatea un număr de 6 partide politice sau organizații aparținând minorităților naționale, înființate în condițiile Legii partidelor politice nr. 14/2003, republicată, cu modificările și completările ulterioare.

(2) Lista partidelor politice care își desfășoară activitatea în Comunei COSULA, județul BOTOSANI se găsește în anexa nr. 12 la prezentul statut.

ART. 24

(1) Pe teritoriul Comunei COSULA, județul BOTOSANI își desfășoară activitatea ... (număr)..... organizații sindicale sau asociații profesionale, după caz.

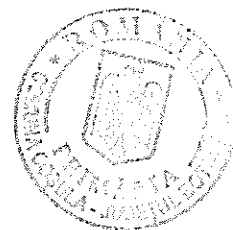
(2) Lista organizațiilor sindicale sau asociațiilor profesionale, după caz, care își desfășoară activitatea în Comuna COSULA, județul BOTOSANI se găsește în anexa nr. 12 la prezentul statut.

ART. 25

(1) În Comuna COSULA, județul BOTOSANI își desfășoară activitatea următoarele culte religioase:

Nr. crt.	Denumirea și hramul biserici
1.	Sat Cosula- Biserica Izvorul Tamaduirii
2.	Sat Padureni- Biserica Constantin si Elena
3.	Sat Supitca- Biserica Sfantul Gheorghe
4.	Sat Buda- Biserica Mihail si Gavril si Gherasim de la Iordan
5.	Manastirea Cosula – Sfantul Nicolae

(2) Lista cu denumirile lăcașelor aparținând cultelor religioase prevăzute la alin. (1) se regăsește în anexa nr. 12 la prezentul statut.



CAP. X

Participare publică

ART. 26

Populația din Comuna COSULA, județul BOTOSANI este consultată și participă la dezbaterile problemelor de interes local sau județean, după caz, astfel:

- a) prin intermediul referendumului local, organizat în condițiile legii;
- b) prin intermediul adunărilor cetățenești organizate pe sate, în mediul rural, și pe cartiere și/sau zone ori străzi, în mediul urban, după caz;
- c) prin dezbaterile publice asupra proiectelor de acte administrative;
- d) prin participarea la ședințele consiliului local sau județean, după caz;
- e) prin alte forme de consultare directă a cetățenilor, stabilite prin regulamentul de organizare și funcționare al consiliului.

ART. 27

(1) În funcție de obiectul referendumului local, modalitatea de organizare și validare a acestuia se realizează cu respectarea prevederilor Legii nr. 3/2000 privind organizarea și desfășurarea referendumului, cu modificările și completările ulterioare sau ale Ordonanței de urgență a Guvernului nr. 57/2019, cu modificările și completările ulterioare, după caz.

(2) Referendumul local se poate organiza în toate satele și localitățile componente ale comunei sau orașului ori numai în unele dintre acestea.

CAP. XI

Cooperare sau asociere

ART. 28

Comuna COSULA, județul BOTOSANI se asociază sau cooperează, după caz, cu persoane juridice de drept public sau de drept privat române sau străine, în vederea finanțării și realizării în comun a unor acțiuni, lucrări, servicii sau proiecte de interes public local cu respectarea prevederilor art. 89 din Ordonanța de urgență a Guvernului nr. 57/2019, cu modificările și completările ulterioare.

ART. 29

(1) Comuna COSULA, județul BOTOSANI aderă la asociații naționale și internaționale ale autorităților administrației publice locale, în vederea promovării unor interese comune.

(2) Lista cu denumirea înfrățirilor, cooperărilor sau asocierilor încheiate de Comuna COSULA, județul BOTOSANI se regăsește în **anexa nr. 13** la prezentul statut.

ART. 30

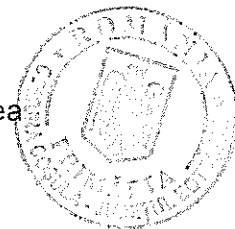
Programele, proiectele sau activitățile, după caz, a căror finanțare se asigură din bugetul local, prin care se promovează/consolidează elemente de identitate locală de natură culturală, istorică, obiceiuri și/sau tradiții, se regăsesc în **anexa nr. 14** la prezentul statut.

CAP. XII

Dispoziții tranzitorii și finale

ART. 31

Anexele nr. 1-14 fac parte integrantă din prezentul statut, aprobat prin Hotărârea Consiliului Local nr. 41/31.03.2021.



ART. 32

Orice modificare care are ca obiect modificarea Statutului Comunei COSULA, județul BOTOSANI sau a anexelor acestuia se realizează numai prin hotărâre a autorității deliberative.

ART. 33

Anexa nr. 11 la prezentul statut se actualizează ori de câte ori intervin evenimente de natură juridică.

ART. 34

Prezentul statut și anexele acestuia, cu excepția celei prevăzute la art. 33 se actualizează, în funcție de modificările și completările apărute la nivelul elementelor specifice ale acestora, cel puțin o dată pe an.

ANEXA 1.a

la statut

Modelul stemei Comunei COSULA, județul BOTOSANI

NOTĂ:

În această anexă se prevăd descrierea și semnificațiile elementelor însumate ale stemei unității administrativ-teritoriale.

ANEXA 1.b

la statut

Modelul steagului Comunei COSULA, județul BOTOSANI

NOTĂ:

În această anexă se prevăd descrierea și semnificațiile însumate ale modelului steagului, precum și modalitățile de utilizare, conform prevederilor legale.

ANEXA 1.c

la statut

Modelul imnului Comunei COSULA, județul BOTOSANI

NOTĂ:

În această anexă se cuprind: titlul, textul și muzica, precum și modalitățile de utilizare, conform prevederilor legale.


ANEXA 2

la statut

Prezentarea grafică și descriptivă, respectiv suprafețele intravilanului și a extravilanului pe fiecare dintre localități

NOTĂ:

În această anexă se cuprind prezentarea grafică și descriptivă, respectiv suprafețele intravilanului și a extravilanului pe fiecare dintre localități.



2.1.7.1. Fondul funciar

Tabelul nr. 1

Fondul funciar al comunei COSULA la data de
1.01.2000

<i>Modul de folosință</i>	<i>Suprafața (ha)</i>	<i>%în total agricol</i>	<i>%în total județ</i>
<i>Arabil</i>	1668	55,92	-
<i>Pășuni</i>	405	10,74	-
<i>Fânețe</i>	206	6,05	-
<i>Vii</i>	38	1,60	-
<i>Livezi</i>	17		-
<i>Total agricol</i>	2334	74,84	0,83
<i>Păduri</i>	2301		-
<i>Ape</i>	53	11,93	-
<i>Drumuri</i>	84	2,27	-
<i>Construcții</i>	77	2,20	-
<i>Neproductiv</i>	2		-
<i>Total neagricol</i>	2517		0,61
<i>Total general</i>	4851		0,76

Sursa: O. J. C. G. C. BOTOSANI, 2000

Suprafața teritoriului administrativ al comunei Cosula este de 4851 ha, din care 2334 ha (74,84 %) fond funciar agricol, 2517 ha (25,16 %) fond funciar neagricol.

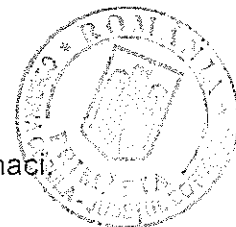
În cadrul terenului agricol, cea mai mare suprafață revine terenului arabil (1668ha - 55,92 %), urmat de pășuni (405 ha - 10,74 %). Fânețele (206 ha - 6,05 %), viile (38 ha - 1,60 %) și livezile (17 ha - 0,53 %) ocupă suprafețe de teren reduse.

2.1.7.2. Aspecte privind intravilanul actual

Suprafața teritoriului intravilan stabilită pe limitele propuse în proiectul nr. 12993/1994 întocmit de S.C. HABITAT - PROIECT S. A. BOTOSANI este de 490 ha, ceea ce reprezintă 14,2 % din totalul suprafeței administrative. Comparativ cu situația anterioară anului 1991 (când s-a

intervenit asupra intravilanului) suprafața intravilanului a crescut cu 204 ha. Construcțiile ocupă în intravilan suprafața de 77 ha, ceea ce reprezintă 15,5 % din total suprafața intravilan.

Fenomenul de dezvoltare tentaculară după anul 1990 a unora dintre localitățile comunei Cosula în special în lungul căilor de comunicații este o soluție urbanistică criticabilă. Dar trebuie să ținem cont de cel puțin două aspecte:



lipsesc și plantele ca: ghiocelul, lucerna, ciubotica cucului, brandusa, sanziana, maci, lacramioara, trifoiul, urzica, lumanarica, fraga, etc.

III. Fauna care trăiește pe teritoriul Comunei COSULA, județul BOTOSANI este reprezentată, în principal, de următoarele specii:

Fauna cuprinde un număr mare de nevertebrate (insecte) și vertebrate (reptile, pasări) și anume: pitigoiul (*Parus major*), gaifa, cotofana, graurul, ciocarlia, cucuveaua, ciocanitoarea verde (*Picus viridis*), randunica, vrabia de casa, vrabia de câmp, etc., în baltile de pe cursul paraului Miletin și Lipoveni se întâlnesc pasări de apă, în special rate sălbatice, liște, apoi pești, broaște testoase, crustacee, etc.

Dintre marmifere predomină rozatoarele: popandaul, carnivorele mici, cum sunt: dihorul (*Mustela putorius*), jderul (*Partes martes*), precum și unele de talie mare: mistretul, caprioara, vulpea și iepurele.

2.1.6. Hidrografia

Poziția geografică a comunei, relieful și mai ales factorii climatici se reflectă în regimul hidric al zonei.

2.1.6.1. Apele de suprafață

Rețeaua hidrografică din teritoriu este formată din cursul mijlociu al pârâului Miletin și o serie de afluenți a acesteia; alimentarea lor fiind în principal din ploii și din topirea zăpezilor, și secundar din izvoare.

Regimul hidrologic al acestor cursuri de apă este torențial, caracterizat prin creșteri de nivele și debite - primăvara când se topesc zăpezile și vara datorită ploilor torențiale - și prin scurgeri reduse iarna și vara la secete.

Regimul termic al apei pârâurilor se caracterizează printr-o apropiere destul de mare de cel al aerului, temperatura medie anuală a apei fiind în jur de 8-9° C. În timpul iernii temperatura oscilează favorizând formarea podului de gheață, care apare de obicei în a doua decadă a lunii decembrie și se termină în ultima decadă a lunii februarie.

În șesurile mai mari, în special în cel al Miletinului, au loc frecvente și accentuate variații de nivel și debit, care dau naștere la viituri și inundații cu efecte negative, mai mult asupra terenului și mai puțin asupra locuințelor apărute de îndiguiri și regularizări locale.

Pentru prevenirea și evitarea fenomenelor de inundații și exces de umiditate sunt necesare lucrări de regularizare și reprofilare a albiilor, îndiguiri și desecări, realizări de acumulări și iazuri, de genul celor existente pe Acestea au un rol foarte important atât pentru ameliorarea climatului, cât și pentru regularizarea regimului hidrologic.

2.1.6.2. Apele subterane

Apele subterane care sunt strâns legate de condițiile geologice și fizico-geografice ale comunei sunt de două categorii: captive (sau de adâncime) și libere.

Apele subterane captive includ stratele acvifere sub presiune, acumulate în depozite sedimentare nesectionate de văile pârâurilor. Ele au caracter ascensional sau chiar artezian și sunt puternic mineralizate, fiind interceptate, prin foraje la diferite adâncimi, în depozite siluriene, sarmațiene.

Apele subterane libere includ strate acvifere fără presiune cantonate în baza depozitelor cuaternare și în intersecțiile permeabile ale substratului sarmațian, fiind întâlnite la o adâncime ce variază în funcție de teren de la 1-3 m la 12-15 m.

Debite mai importante dau apele subterane cantonate în nisipurile și la baza orizontului de calcare sarmațiene, puse în evidență pe alocuri de izvoare.

Stratele acvifere necaptive constituie surse permanente de umezire a terenului și de declanșare a alunecărilor, ceea ce impune captarea și drenarea lor corespunzătoare.

Pentru alimentări centralizate ale satelor este necesară întocmirea unui studiu hidrogeologic care să pună în evidență sursele capabile să satisfacă necesarul de apă al populației.

Comuna se încadrează din punct de vedere hidrografic în zonă cu umiditate moderată, caracterizată prin scurgere lichidă medie specifică de 1-2 l/s/km, ape mari de primăvară și viituri de vară, o alimentare pluvială și subterană moderată, prin ape bicarbonatate, cu

mineralizări sub 1000mg/l, prin resurse acvifere subterane locale și continui, prin utilizări în alimentarea cu apă potabilă, industrială, piscicultură etc.

2.1.6.3. Solurile

Rolul cel mai important în diversificarea învelișului de sol îl are relieful, care prin altitudinea sa variată, fragmentarea și energia sa, varietatea tipologică a formelor, introduce o diversitate în condițiile de pedogeneză.

Având în vedere că relieful determină o etajare a solurilor corespunzător etajării condițiilor bioclimatice, solurile caracteristice din teritoriu sunt reprezentate în jumătatea nordică de soluri cenușii și brune argiloiluviale, iar în jumătatea sudică de cernoziomuri cambice și argiloiluviale.

Pe versanții puternic înclinați se întâlnesc regosoluri și erodisoluri, pe alocuri cu rocă la zi, iar în văile Rebricei și ale afluenților săi soluri aluviale și lăcoviști.

Cernoziomurile cambice oferă cele mai bune condiții pentru culturile de cereale, plante tehnice, etc., obținându-se recolte bogate.

Solurile argiloiluviale cenușii se pretează pentru aceleași culturi agricole ca și cernoziomurile cambice, fiind favorabile de asemenea și pentru pomicultură și viticultură. Conform datelor statistice A.G.E.R. suprafețele de soluri afectate de diverși factori de degradare sunt:

- eroziunile de suprafață 1463ha;
- alunecări de teren și ravene 581ha;
- excesul de umiditate 282 ha;
- inundabilitate 521ha.

2.1.6.4. Vegetația

Extinderea terenurilor cultivate a distrus în cea mai mare parte, vegetația spontană, încât ea se întâlnește astăzi pe suprafețe izolate, accidentate și slab



productive, insuficient folosite. Vegetația naturală care se dezvoltă pe aceste soluri din comuna COSULA este de tip silvostepă, caracterizată prin pajiști stepice xeromezofite, completată de prezența unor păduri de foiașe, acestea din urmă fiind întâlnite pe înălțimile din nordul teritoriului.

Pajiștile au o vegetație dominată de prezența unor asociații de păiuș (*Festuca vallesiaca*, *F. pseudovina*, *F. sulcata*), colilie și negară (*Stipa joanis*, *S. capillata*) și alte ierburi xeromezofite. În componența pădurilor de foioase de aici predomină speciile gorunul (*Quercus petraea*) și stejarul (*Quercus robur*) în amestec cu alte foioase: carpenul, teiul, jugastrul, frasinul, etc. Pădurile reprezintă o importantă resursă naturală a comunei atât pentru produsele principale și secundare pe care le oferă, cât și pentru contribuția lor în ameliorarea climei și regularizarea regimului hidrologic al apelor, la care se adaugă potențialul lor turistic, de agrement și vânătoare.

2.1.6.5. Fauna

Poziția geografică și ansamblul aspectelor naturale amintite mai sus se reflectă și în distribuția lumii animale. Astfel, în est, sud și sud - vestul comunei COSULA întâlnim biotopul de stepă-silvostepă, iar în vest biotopul de pădure.

Lumea animală de stepă și silvostepă este reprezentată de câteva mamifere specifice cum sunt: popândăul (*Citellus citellus*), șoarecele de câmp, iepurele, vulpea, care sunt completate de unele animale comune și pentru zona de pădure.

Dintre păsări fac parte și ciocârlița de câmp (*Alauda arvensis*), pitpalacul (*Coturnix coturnix*), graurul, etc.

Cea mai mare parte a faunei terestre o întâlnim în cuprinsul pădurilor. Dintre mamiferele caracteristice se întâlnesc: veverița, căprioara și mistrețul.

Dintre păsările de pădure menționăm: sturzul (*Turdus*), mierla (*Turdus merula*), cucul (*Cuculus canorus*), turturica (*Streptopelia turtur*), cinteza (*Fringilla coelebs*), etc.

Reptilele sunt reprezentate prin șarpele de pădure (*Columella longissima*), gușterul (*Lacerta veridis*), iar insectele și multe alte specii de nevertebrate care se hrănesc cu frunzele, lăstarii, fructele și semințele arborilor, sau care mișună în frunzarul căzut pe sol întregesc varietatea viețuitoarelor ce trăiesc în acest biotop.

În concluzie, cadrul natural al comunei Cosula, este destul de diversificat, oferind posibilități variate de valorificare: terenuri bune pentru agricultură și construcții, resurse de piatră și nisip, climat destul de favorabil, ape subterane potabile și relativ bogate resurse forestiere și turistice.

Se impun însă o serie de măsuri pentru evitarea, limitarea și prevenirea unor elemente sau fenomene naturale nefavorabile (eroziuni, alunecări, inundații, exces de umiditate) prin executarea unui complex de lucrări de îmbunătățiri funciare.

ANEXA 4

la statut

Datele privind înființarea Comunei COSULA, județul BOTOSANI, prima atestare documentară, precum și evoluția istorică

Scurt istoric

Comuna Cosula este situată în partea de sud-vest a teritoriului administrativ a Județului Botoșani, se regăsește din punct de vedere geomorfologic în marea unitate structurală cunoscută sub denumirea de "PLATFORMA MOLDOVENEASCA" reprezentată prin dealurile Cozancea - Todireni în depresiunea Jijia - Bahlui cu legături

rutiere prin DE 58 - Iasi - Botosani - Suceava care traverseaza teritoriul comunei de la sud la nord prin intravilanul satului Buda. Din partea de sud-est prin zonele de centru a satelor Padureni, Cosula si Buda strabate DJ 208 H care face legatura intre comunele Vorona, Cristesti, Cosula, intersecteaza DE 58 continuand prin comuna Copalau spre comuna Sulita.



Teritoriul comunei Cosula se invecineaza cu urmatoarele comune:

- N - Comuna Baluseni
- E - Comuna Copalau si Flamanzi
- V - Comuna Cristesti
- S - Comuna Frumusica

Comuna Cosula din punct de vedere morfologic, se caracterizeaza printr-un relief colinar, larg valurit, brazdat de o retea de vai inguste cu profil in forma de "V". Trasaturile specifice ale reliefului, sunt definite de succesiunea de culmi orientate NV-SE, despartite de vai largi care se diferentiaza prin energii de relief accentuate, iar aplecarea acestor culmi imprima un caracter monoclin al reliefului, denumit - relief de custe. Acestea pun in evidenta povarnisuri in panta abrupta catre nord, nord-vest, care capata largimi remarcabile in dreptul localitatii Cosula si Buda. O alta caracteristica a reliefului este imprimata de cuvertura formatiunilor loessoide care acopera mai peste tot culmile dealurilor joase, fiind alcatuite din luturi loessoide dezvoltate prin procese pedodiagenetice care au dus cu timpul la loessoidizarea marelui nisipoase pe depozite aluvio coluviale.

Teritoriul comunei Cosula este supus influentelor climatice continentale ale Europei de est.

Reteaua hidrografica pe teritoriul comunei Cosula este reprezentata prin paraul Miletin care isi are izvoarele in dealurile impadurite ale comunei Curtesti, localitatea Agafton si care are numerosi afluenti pe teritoriul comunei si se varsa in raul Jijia, Judetul Iasi.

Solurile predominante in comuna sunt cernoziomurile levigate. Pe formele de relief care au suferit de pe urma proceselor de eroziune se intalnesc cernoziomuri carbonatice.

Flora si fauna comunei este foarte bogata, variata si spontana.

Solul determina o repartizare deosebita a culturilor agricole, pretandu-se la specificul local de sol si clima, in mod special culturile de porumb, grau, secara, sfecla de zahar, etc.

Vegetatia este caracteristica silvo - stepii si formatiunilor de padure, cu trecere spre zona deluroasa - subcarpatica si aici predomina gramineele, dicotiledonatele cu flori, precum si padurile de stejar, fag, carpen, frasin, plop, mestecan, artar si jugastru. Nu lipsesc si plantele ca: ghiocelul, lucerna, ciubotica cucului, brandusa, sanziana, maci, lacramioara, trifoiul, urzica, lumanarica, fraga, etc.



Fauna cuprinde și un număr mare de nevertebrate (insecte) și vertebrate (reptile, pasări) și anume: pitigoiul (*Parus major*), gaifa, cotofana, graurul, ciocarlia, cucuveaua, ciocanitoarea verde (*Picus viridis*), randunica, vrabia de casa, vrabia de câmp, etc., în baltile de pe cursul paraului Miletin și Lipoveni se întâlnesc pasări de apă, în special rate salbatice, lișite, apoi pești, broaște testoase, crustacee, etc.

Dintre marmifere predomină rozătoarele: popandaul, carnivorele mici, cum sunt: dihorul (*Mustela putorius*), jderul (*Partes martes*), precum și unele de talie mare: mistretul, caprioara, vulpea și iepurele.

Din punct de vedere geologic, regiunea se sprijină pe un fundament de roci samatiene - argile și marne, iar în acoperis se astern depozitele cuverturii cuaternare reprezentate litografic prin argile prafoase, argilo - nisipoase, nisipuri, loess și formațiuni aluvio - eoliene.

Principala resursă cu un potențial determinant pentru dezvoltarea localităților comunei Cosula, o reprezintă solul care favorizează dezvoltarea culturilor vegetale, creșterea animalelor, precum și potențialul silvic care se află în partea de sud - vest a teritoriului administrativ, atât pentru exploatarea fondului forestier, cât și pentru valorificarea fondului cinegetic și nu în ultimul rând: apele curgătoare și baltile ce constituie un potențial piscicol important pentru dezvoltarea comunei.

Modul de folosință al terenurilor este în concordanță cu funcțiunea economică dominantă.

Premiza dezvoltării social - economice a comunei poate fi constituită de respectarea principiilor ecologice, pentru asigurarea unui mediu de viață sănătos, prin înfrumusețarea și protecția fondului peisagistic natural și condițiile de refacere peisagistică și ecologică și de dezvoltare armonioasă între zonele funcționale din cadrul localităților și nu în ultimul rând menținerea curteniei care va duce la îmbunătățirea microclimatului urban.

Comuna Cosula are în componență patru sate: Cosula, Supitca, Padureni și Buda, cu o suprafață de 5455 hectare teren și o populație de 3600 locuitori, predominantă de cetățeni de etnie română dar și de etnie romă. Pe terenurile fostei mănăstiri au lucrat și robi țigani (unii sunt ursari, vorbesc limba romă, iar alții sunt lingurari - nevorbitori de limba romă) care se ocupau cu meșteșugul lingurilor, dar în prezent ocupându-se cu agricultura și cu munca la pădure.

Satul Cosula cuprinde un număr de 483 gospodării și un număr de 1742 locuitori.

Satul Supitca cuprinde un număr de 348 gospodării și un număr de 1040 locuitori.

Satul Buda cuprinde un număr de 94 gospodării și un număr de 283 locuitori.

Satul Padureni cuprinde un număr de 196 gospodării și un număr de 535 locuitori.

Este atestată documentar din anul 1535 an în care a fost zidită Mănăstirea Cosula în timpul domniei lui Petru Rareș de către vistiierul Mateias Cosorvei de la numele careia a rămas și numele satului Cosula, pe frontispiciul acesteia fiind un înscris în limba greacă care tradus înseamnă "Cu voia tatălui și cu ajutorul fiului și cu savarsita Sfântului Duh", a binevoit Mateias marele vistiernic de a zidi hramul "Sf. Nicolae".

Dacă Mănăstirea Voronet este renumită prin "Albastru de Voronet", Mănăstirea Cosula este renumită prin "Galben de Cosula".



In anul 1860 comuna era plasa unde avea in administratie 30 sate si un orasel.

Pe teritoriul administrativ al comunei Cosula s-au identificat puncte arheologice prin care se poate demonstra continuitatea locuirii inca din cele mai vechi timpuri si anume: Razima, Gradina Manastirii, Dealul Manastirii - Scoala noua, Vatra satului Cosula. In 1976 s-a facut o cartografie a punctelor arheologice de pe teritoriul comunei si s-au gasit unele obiecte din silex si fragmente ceramice apartinind culturii Cucuteni.

Prin pozitia geografica aceasta zona dispune de o mare varietate de resurse naturale, care dau posibilitatea practicarii unei game de forme de turism, dispune de avantajul varietatii formelor de relief, situri in zone apropiate cu multe monumente istorice si de localnici pastratori de traditii stramosesti.

Comuna Cosula are un insemnat numar de obiective turistice si anume: Manastirea "SF. NICOLAE" - construita in anul 1535, Biserica "SF. NICOLAE" - 1535 cu transformari 1858, casa egumeneasca - sec.XVII, arhondaric - 1848, trapeza - sec.XVII, cuhnii - sec.XVII, turn cloponita - sec.XVIII, zid de incinta - sec.XVII, pivnite care sunt renumite prin faptul ca, Alexandru Ioan Cuza inainte de a face "secularizarea averilor manastiresti", a fost inchis in beciurile Manastirii si alte puncte de valoare turistica "Masa haiducilor" din padurea codrilor de stejar din dealul Gavrilesti si padurea de foioase care se afla pe teritoriul administrativ al comunei Cosula.

Inainte de aplicarea reformei lui Cuza "secularizarea averilor manastiresti", manastirea avea un numar de 1500 de calugari greci, romani si alte nationalitati, fiind a treia ca marime din Europa.


Peste paraul Miletin este construit un pod de piatra de domnitorul Stefan cel Mare in anul 1503.

La o vizita a istoricului Nicolae Iorga la Manastirea Cosula in perioada cand era Prim Ministru a descoperit ca la Cosula au fost facute printre primele traduceri din limba greaca in limba slavona.

Scoala Generala Cosula poate fi considerata punct turistic intrucat are o asezare foarte frumoasa pe un deal si se invecineaza cu Manastirea Cosula si are o livada cu pomi fructiferi cat si arbori ca: brazii, stejari, plopi, in curte gasindu-se si statuia lui Petru Rares.

In comuna mai exista de asemenea, Monumentul Eroilor inchinat eroilor din cele doua raboai mondiale. In comunele invecinate sunt si acolo puncte de atractie turistica: la Flamanzi - Muzeul Rascoalei din 1907, in comuna Copalau, asezarea Jorovlea unde in urma sapaturilor arheologice s-a gasit o cetate geto-dacica, care este inconjurata de paduri de o frumusetate tulburatoare. De asemenea, in comuna Baluseni se gaseste Manastirea Zosin care este la nord de localitatea Cosula.

Zona Cosula este un complex turistic, ecumenic, istoric si cultural care face legatura intre drumul European 58 prin drumul judetean 208 H cu schitul Oneaga si Manastirea Vorona, iar prin drumul comunal cu Manastirea Zosin, pelerinii care vor veni in aceasta zona se vor putea deplasa de aici atat spre Manastirile din nordul Moldovei cat si spre cele ale Neamtului prin Vorona.



NOTĂ:

În această anexă se vor prezenta informații privind evoluția istorică a comunei, evoluția istorică poate să cuprindă și elemente de identitate de natură culturală, obiceiuri și/sau tradiții.

ANEXA 5

la statut

Componența și structura populației Comunei COSULA, județul BOTOSANI, defalcate pe localități componente

NOTĂ:

În această anexă se vor prezenta informații privind populația, inclusiv pentru fiecare localitate componentă a unității administrativ-teritoriale distribuția populației pe sexe, după etnie, în funcție de statutul profesional al acesteia etc.

ANEXA 6.a

la statut

Componența nominală, perioada/periodele de exercitare a mandatelor aleșilor locali

de la nivelul Comunei COSULA, județul BOTOSANI, precum și apartenența politică a acestora, începând cu anul 1992.

PRIMAR

a) mandatul 1992-1996

Nr. crt.	Numele și prenumele	Data nașterii	Apartenența politică	Perioada
1.	-	-	-	1992-1996

b) mandatul 1996-2000

Nr. crt.	Numele și prenumele	Data nașterii	Apartenența politică	Perioada
1.	-	-	-	1996-2000

c) mandatul 2000-2004


Nr. crt.	Numele și prenumele	Data nașterii	Apartenența politică	Perioada
1.	-	-	-	2000-2004

d) mandatul 2004-2008

Nr. crt.	Numele și prenumele	Data nașterii	Apartenența politică	Perioada
1.	ACATRINEI MIRCIA	22.06.1957	PSD	2004-2008

e) mandatul 2008-2012

Nr. crt.	Numele și prenumele	Data nașterii	Apartenența politică	Perioada
1.	ACATRINEI MIRCIA	22.06.1957	PSD	2008-2012



f) mandatul 2012-2016

Nr. crt.	Numele și prenumele	Data nașterii	Apartenența politică	Perioada
1.	ACATRINEI MIRCIA	22.06.1957	PSD	2012-2016

g) mandatul 2016-2020

Nr. crt.	Numele și prenumele	Data nașterii	Apartenența politică	Perioada
1.	ACATRINEI MIRCIA	22.06.1957	PSD	2016-2020

h) mandatul 2020-2024

Nr. crt.	Numele și prenumele	Data nașterii	Apartenența politică	Perioada
1.	ACATRINEI MIRCIA	22.06.1957	PSD	22.10.2020-2024

ANEXA 6.b

la statut

Componența nominală, perioada/periodele de exercitare ale mandatelor aleșilor locali

de la nivelul Comunei COSULA, județul BOTOSANI, precum și apartenența politică a acestora, începând cu anul 1992

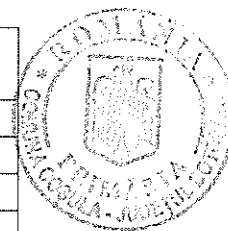
I. CONSILIERI LOCALI

a) mandatul 1992-1996

Nr. crt.	Numele și prenumele	Data nașterii	Apartenența politică	Perioada
1.	-	-		1992-1996
2.	-	-		
3.	-	-		
4.	-	-		
5.	-	-		
6.	-	-		
7.	-	-		
8.	-	-		
9.	-	-		
10.	-	-		
11.	-	-		
12.	-	-		
13.	-	-		

b) mandatul 1996-2000

Nr. crt.	Numele și prenumele	Data nașterii	Apartenența politică	Perioada
1.	-	-		1996-2000
2.	-	--		
3.	-	-		
4.	-	-		
5.	-	-		
6.	-	-		
7.	-	-		
8.	-	-		
9.	-	-		
10.	-	-		
11.	-	-		
12.	-	-		
13.	-	-		




c) mandatul 2000-2004

Nr. crt.	Numele și prenumele	Data nașterii	Apartenența politică	Perioada
1.	-	-		2000-2004
2.	-	-		
3.	-	-		
4.	-	-		
5.	-	-		
6.	-	-		
7.	-	-		
8.	-	-		
9.	-	-		
10.	-	-		
11.	-	-		
12.	-	-		
13.	-	-		

d) mandatul 2004-2008

Nr. crt.	Numele și prenumele	Data nașterii	Apartenența politică	Perioada
1.	Asurdoaei Petru	04.07.1957	PRM	2004-2008
2.	Borfotina Mircea	19.10.1950	PSD	2004-2008
3.	Chiriac Marin	21.07.1949	PRSD	2004-2008
4.	Ivanusca Florin	05.04.1976	PSD	2004-2008
5.	Marcu Aspazia	15.10.1947	PSD	2004-2008
6.	Prelicianu Vasile	22.11.1961	PSD	2004-2008
7.	Surugiu Mihai	16.02.1940	PSD	2004-2008
8.	Tarus Ionel	23.03.1956	PDL	2004-2008
9.	Timofte Mihaela	08.06.1978	PSD	2004-2008
10.	Tivlica Mihai	04.07.1964	PSD	2004-2008
11.	Tivlica Alexandru	25.02.1941	PSD	2004-2008



12.	Ungureanu Ioan	06.10.1939	PNL	2004-2008
-----	----------------	------------	-----	-----------

e) mandatul 2008-2012

Nr. crt.	Numele și prenumele	Data nașterii	Apartenența politică	Perioada
1.	Asurdoaei Petru	04.07.1957	PRM	2008-2012
2.	Borfotina Mircea	19.10.1950	PSD	2008-2012
3.	Chelaru Eugenia-Elena	13.12.1954	PNL	2008-2012
4.	Chiriac Marin	21.07.1949	PRDE	2008-2012
5.	Cobzariu Virgil	07.10.1969	PRO EUROPA	2008-2012
6.	Holospin Mircia	11.01.1966	PDL	2008-2012
7.	Ivanusca Florin-Gheorghe	05.04.1976	PSD	2008-2012
8.	Marcu Aspazia	15.10.1947	PSD	2008-2012
9.	Surugiu Mihai	16.02.1940	PSD	2008-2012
10.	Tarus Ionel	23.03.1956	PDL	2008-2012
11.	Tivlica Alexandru	25.02.1941	PSD	2008-2012

f) mandatul 2012-2016

Nr. crt.	Numele și prenumele	Data nașterii	Apartenența politică	Perioada
1.	Asurdoaei Petru	04.07.1957	PRM	2012-2016
2.	Borfotina Mircea	19.10.1950	PSD	2012-2016
3.	Chelariu Eugen	23.07.1964	PNL	2012-2016
4.	Chelariu Eugenia Elena	13.12.1954	PNL	2012-2016
5.	Chiriac Marin	21.07.1949	PRDE	2012-2016
6.	Cobzariu Virgil	07.10.1969	PRO EUROPA	2012-2016
7.	Marcu Aspazia	15.10.1947	PSD	2012-2016
8.	Mironica Mihaela	02.19.1972	PDL	2012-2016
9.	Murgu-Pislaru Daniela	09.01.1978	PSD	2012-2016
10.	Surugiu Mihai	16.02.1940	PSD	2012-2016
11.	Tarus Ionel	23.03.1956	PDL	2012-2016
12.	Tivlica Alexandru	25.02.1941	PSD	2012-2016

g) mandatul 2016-2020

Nr. crt.	Numele și prenumele	Data nașterii	Apartenența politică	Perioada
1.	Asurdoaei Petru	04.07.1957	PRM	2016-2020
2.	Borfotina Mircea	19.10.1950	PSD	2016-2020
3.	Chelariu Eugenia-Elena	13.12.1954	PNL	2016-2020
4.	Cobzariu Mihai	01.08.1962	PRO EUROPA	2016-2020
5.	Cornaci Marius-Corneliu	01.12.1981	PNL	2016-2020
6.	Gologan Marin	08.09.1963	PSD	2016-2020
7.	Halangescu Romita	27.07.1961	PSD	2016-2020

8.	Marcu Aspazia	15.10.1947	PSD	2016-2020
9.	Mironica Mihaela	02.19.1972	PP-DD	2016-2020
10.	Murgu -Pislaru Daniela	09.01.1978	PSD	2016-2020
11.	Purice Camelia	22.11.1963	PP-DD	2016-2020
12.	Surugiu Mihai	16.02.1940	PSD	2016-2020
13.	Tarus Ionel	23.03.1956	PNL	2016-2020
14.	Tivlica Alexandru	25.02.1941	PSD	2016-2020
15.	Turcuman Elena-Alexandra	04.05.1989	PSD	2016-2020

h) mandatul 2020-2024


Nr. crt.	Numele și prenumele	Data nașterii	Apartenența politică	Perioada
1.	Cobzariu Virgil	07.10.1969	Pro Europa	2020-2024
2.	Cornaci Marius-Coneliiu	01.12.1981	PNL	2020-2024
3.	Curcuta Mirela-Ionela	12.01.1986	PSD	2020-2024
4.	Fifea Oana-Georgiana	21.04.1989	PSD	2020-2024
5.	Halangescu Romita	27.07.1961	PSD	2020-2024
6.	Mironica Mihaela	02.19.1972	PSD	2020-2024
7.	Murgu Pislaru Daniela	09.01.1978	PSD	2020-2024
8.	Schiopu Neculai	18.11.1974	PSD	2020-2024
9.	Turcuman Elena-Alexandra	04.05.1989	PSD	2020-2024
10.	Tarus Ionel	23.03.1956	PNL	2020-2024
11.	Tivlica Florin-Catalin	13.03.1995	PSD	2020-2024
12.	Ursache Monica	24.07.1986	PSD	2020-2024
13.	Zancanu Mihaela-Vasilica	31.12.1980	PRO EUROPA	2020-2024

II. VICEPRIMARI

a) mandatul 1992-1996

Nr. crt.	Numele și prenumele	Data nașterii	Apartenența politică	Perioada
1.	-	-	-	1992-1996
2.	-	-	--	-

b) mandatul 1996-2000



Nr. crt.	Numele și prenumele	Data nașterii	Apartenența politică	Perioada
1.	-	-	-	1992-1996
2.	-	-	-	-

c) mandatul 2000-2004

Nr. crt.	Numele și prenumele	Data nașterii	Apartenența politică	Perioada
1.	-	-	-	-

d) mandatul 2004-2008

Nr. crt.	Numele și prenumele	Data nașterii	Apartenența politică	Perioada
1.	NECHIFOR ELENA	22.07.1960	PSD	2004-2008

e) mandatul 2008-2012

Nr. crt.	Numele și prenumele	Data nașterii	Apartenența politică	Perioada
1.	NECHIFOR ELENA	22.07.1960	PSD	2008-2012

f) mandatul 2012-2016

Nr. crt.	Numele și prenumele	Data nașterii	Apartenența politică	Perioada
1.	NECHIFOR ELENA	20.07.1960	PSD	2012-2016

g) mandatul 2016-2020

Nr. crt.	Numele și prenumele	Data nașterii	Apartenența politică	Perioada
1.	NECHIFOR ELENA	20.07.1960	PSD	2016-2020

h) mandatul 2020-2024

Nr. crt.	Numele și prenumele	Data nașterii	Apartenența politică	Perioada
1.	SCHIOPU NECULAI	18.11.1974	PSD	10.11.2020- 2024

ANEXA 7

la statut

Procedura privind acordarea titlului de „Cetățean de onoare al Comunei“, respectiv a „Certificatului de Fiu/Fiică al/a Comunei COSULA, județul BOTOȘANI“

ART. 1



Titlul de „Cetățean de onoare al Comunei COSULA, județul BOTOSANI“, denumit în continuare Titlu reprezintă cea mai înaltă distincție acordată de către Consiliul Local al Comunei COSULA, județul BOTOSANI.

ART. 2

Certificatul de „Fiu/fiică al/a Comunei COSULA, județul BOTOSANI“, denumit în continuare Certificat reprezintă distincția acordată de către Consiliul Local al Comunei COSULA, județul BOTOSANI, persoanelor născute în Comunei COSULA, județul BOTOSANI, la împlinirea vârstei de 18 ani.

ART. 3

Titlul și Certificatul se pot acorda la inițiativa:

- a) primarului;
- b) consilierilor locali;
- c) unui număr de cel puțin 5% din numărul total al locuitorilor cu drept de vot înscrși în Registrul electoral cu domiciliul sau reședința în unitatea administrativ-teritorială respectivă.

ART. 4

Acordarea Titlului și a Certificatului nu este condiționată de cetățenie, naționalitate, vârstă, domiciliu, sex, religie, apartenență politică.

ART. 5


Titlul și Certificatul au următoarele caracteristici:

- a) sunt personale;
- b) sunt netransmisibile;
- c) reprezintă un drept al titularului;
- d) au valabilitate nedeterminată.

ART. 6

Sunt îndreptățite să fie propuse pentru acordarea Titlului categoriile de persoane sau personalități care se găsesc în una din următoarele situații:

- a) personalități cu recunoaștere locală, națională sau internațională care și-au pus amprenta asupra dezvoltării județului/municipiului/orașului/comunei ... și a imaginii acestuia;
- b) personalități care, prin realizările lor deosebite, au făcut cunoscut numele comunei COSULA, județul BOTOSANI, în țară și străinătate;
- c) persoane care, prin acțiunile lor, au preîntâmpinat producerea de evenimente deosebit de grave sau prin sacrificiul suprem au salvat viețile concetățenilor lor, în comuna COSULA, județul BOTOSANI;
- d) persoane care, prin acțiunile lor dezinteresate (donații, acțiuni umanitare etc.), au produs o îmbunătățire simțitoare a condițiilor de viață a locuitorilor comunei COSULA, județul BOTOSANI;
- e) foști deținuți politici sau veterani de război care prin activitatea lor ulterioară au un aport la realizarea unei imagini pozitive a comunei COSULA, județul BOTOSANI în lume;
- f) sportivi din comuna COSULA care au obținut rezultate deosebite în competiții sportive internaționale;
- g) alte situații stabilite prin regulamentul de organizare și funcționare al consiliului local.



ART. 7

Nu pot deține Titlul persoanele care se găsesc în una din următoarele situații:

- a) condamnate prin hotărâre judecătorească definitivă pentru infracțiuni contra statului, crime împotriva umanității, fapte penale;
- b) care au dosare pe rol, în cauze care ar leza imaginea Titlului; propunerea se va face după clarificarea situației juridice.

ART. 8

(1) Persoanele prevăzute la art. 3 solicită acordarea Titlului sau a Certificatului prin depunerea unui dosar la unitatea administrativ-teritorială respectivă.

(2) Dosarul prevăzut la alin. (1) cu privire la acordarea Titlului cuprinde cel puțin următoarele înscrisuri:

- a) actul de identitate (copie vizată în conformitate cu originalul);
- b) curriculum vitae (în original);
- c) certificat de cazier judiciar (în original);
- d) actul de deces al celui propus, după caz (copie vizată în conformitate cu originalul).

(3) Dosarul prevăzut la alin. (1) cu privire la acordarea Certificatului cuprinde cel puțin următoarele înscrisuri:

- a) actul de identitate (copie vizată în conformitate cu originalul);
- b) curriculum vitae (în original).

(4) Persoanele prevăzute la art. 3, după înregistrarea dosarului, depun la secretarul general al unității administrativ-teritoriale proiectul de hotărâre de consiliu însoțit de referatul de aprobare și dosarul prevăzut la alin. (2) sau (3).

(5) Proiectul de hotărâre prevăzut la alin. (4) este înscris pe ordinea de zi a ședințelor consiliului dacă sunt îndeplinite prevederile art. 136 alin. (8) din Ordonanța de urgență a Guvernului nr. 57/2019 privind Codul administrativ, cu modificările și completările ulterioare.

(6) Proiectul de hotărâre prevăzut la alin. (4) este dezbătut în ședință ordinară sau extraordinară.

(7) Hotărârea privind acordarea Titlului sau a Certificatului, după caz, se adoptă cu majoritatea absolută a consilierilor consiliului local sau județean, după caz.

(8) Propunerile respinse nu pot fi reintroduse în dezbatere pe perioada mandatului în curs.


(9) Decernarea Titlului se face de către primarul comunei COSULA, în cadrul ședințelor ordinare sau extraordinare ale Consiliului Local COSULA, județul BOTOSANI.

(10) Acordarea Certificatului se face de către primarul comunei COSULA, în cadrul unei festivități care se organizează de către primar.

ART. 9

Înmânarea Titlului se realizează după cum urmează:

- a) președintele de ședință anunță festivitatea ce urmează să se desfășoare;
- b) primarul comunei COSULA prezintă referatul de aprobare care a stat la baza propunerii Hotărârii Consiliului Local nr. 59/28.04.20106 ^1;



^1 Se va completa cu numărul hotărârii consiliului local prin care s-a adoptat acordarea Titlului.

- c) primarul comunei COSULA înmânează diploma de „Cetățean de onoare al comunei COSULA “ persoanei laureate sau persoanei care o reprezintă;
- d) ia cuvântul persoana laureată sau reprezentantul acesteia;
- e) pot să ia cuvântul și alte persoane prezente care doresc să sublinieze pe scurt meritele laureatului;
- f) laureatul sau, după caz, persoana care îl reprezintă este invitat/ă să scrie câteva rânduri în Cartea de onoare a comunei COSULA.

ART. 10

Deținătorii în viață ai Titlului dobândesc următoarele drepturi specifice:

- a) dreptul de a lua cuvântul în ședințele Consiliului Local al Comunei COSULA la dezbaterile materialelor care privesc întreaga comunitate;
- b) dreptul de a participa la toate manifestările desfășurate sub patronajul Consiliului Local al Comunei COSULA sau în care acesta este coorganizator;
- c) dreptul de a călători gratuit pe toate mijloacele de transport în comun din Comuna COSULA;
- d) dreptul de a participa gratuit la toate manifestările cultural-sportive organizate de instituțiile aflate în subordinea consiliului local;
- e) alte drepturi stabilite prin regulamentul de organizare și funcționare al Consiliului Local al Comunei COSULA.

ART. 11

Drepturile prevăzute la art. 6 încetează în următoarele situații:

- a) decesul titularului;
- b) retragerea Titlului.

ART. 12


Titlul se retrage în următoarele situații:

- a) atunci când ulterior decernării apar incompatibilitățile prevăzute la art. 7 lit. a);
- b) atunci când persoana laureată produce prejudicii de imagine sau de altă natură Comunei COSULA locuitorilor săi sau țării.

ART. 13

Retragerea Titlului se face de către Consiliul Local al Comunei COSULA, după următoarea metodologie:

- a) este sesizat Consiliul Local al Comunei COSULA de către persoanele menționate la art. 3;
- b) dezbaterile cazului se va face în cadrul comisiilor consiliului local;
- c) retragerea Titlului se va face prin hotărâre a consiliului local, adoptată cu majoritate absolută, cu aplicarea prevederilor art. 8 pentru dezbaterile candidaturii;
- d) la ședința consiliului va fi invitat deținătorul Titlului, iar dacă va fi prezent i se va acorda cuvântul, la solicitarea sa.



ART. 14

Cetățenii de onoare au datoria de a promova imaginea comunei COSULA.

ART. 15

Fiecare Cetățean de onoare va planta un copac pe care va fi aplicată o plăcuță cu numele acestuia.

ART. 16

Informațiile publice referitoare la „cetățenii de onoare” vor fi publicate și în format electronic pe pagina de internet a unității administrativ-teritoriale respective.

ART. 17

Legitimarea cetățenilor de onoare sa va face în baza unui înscris denumit brevet, semnat de către primarul comunei COSULA.

ANEXA 8.a

la statut

Rețeaua rutieră

NOTĂ:

În această anexă se va completa, dacă este cazul, lungimea în km a drumurilor de interes național, a drumurilor de interes județean și a drumurilor de interes comunal și a podurilor noi care tranzitează teritoriul Comunei COSULA, județul BOTOSANI, definite potrivit Ordonanței Guvernului nr. 43/1997 privind regimul drumurilor, republicată, cu modificările și completările ulterioare:

B. Drumuri de interes județean

Drumul județean D7208Hcu o lungime de 5 de km pe teritoriul Comunei COSULA, județul BOTOSANI

C. Drumuri de interes local

1. Drumuri comunale

Drumul comunal DC52C, cu o lungime de 3,5 de km pe teritoriul Comunei COSULA, județul BOTOSANI

Drumul comunal DC53, cu o lungime de 2,00 de km pe teritoriul Comunei COSULA, județul BOTOSANI

Drumul comunal DC52E, cu o lungime de 5,9 de km pe teritoriul Comunei COSULA, județul BOTOSANI

Drumul comunal DC52F, cu o lungime de 1,7 de km pe teritoriul Comunei COSULA, județul BOTOSANI

Drumul comunal DC52G, cu o lungime de 4,4 de km pe teritoriul Comunei COSULA, județul BOTOSANI

Drumul comunal DC52D, cu o lungime de 2,4 de km pe teritoriul Comunei COSULA, județul BOTOSANI



2. Drumuri vicinale

Se va completa cu numărul total al drumurilor vicinale și lungimea totală exprimată în km pe care aceste drumuri o însumează.

3. Străzi

Se va completa cu numărul total al străzilor – 99 - și lungimea totală exprimată în km -28.7 KM- pe care aceste străzi o însumează.

ANEXA 8.b

la statut

Rețeaua de căi ferate

NOTĂ:

În această anexă se vor completa, dacă este cazul, denumirea și lungimea liniilor de cale ferată convențională, liniilor de cale ferată de interes local, după caz, care se regăsesc pe raza teritorială a Comunei COSULA, județul BOTOSANI.

ANEXA 9

la statut


Principalele instituții din domeniul educației, cercetării, culturii, sănătății, asistenței sociale, presei, radioului, televiziunii și altele asemenea

I. Instituții din domeniul educației și cercetării

NOTĂ:

La această secțiune se vor completa informații referitoare la unitățile de învățământ și furnizorii de educație prevăzuți la art. 9 alin. (1) din Statutul Comunei COSULA, județul BOTOSANI, care se află pe raza teritorială a comunei.

Nr. crt.	Denumirea unității de învățământ cu personalitate juridică	Denumirea unității de învățământ arondate
1	Scoala Gimnaziala *Nicoale Calinescu* Cosula	Gradinita cu program normal *Prichindel* Cosula
		Scoala Primara Nr.1 Buda
		Scoala Primara Nr.2 Padureni
		Scoala Primara Nr.3 Supitca



II. Instituții din domeniul culturii

NOTĂ:

La această secțiune se vor completa numele și tipul instituțiilor de cultură aflate pe raza teritorială a comunei, după caz.

III. Instituții din domeniul sănătății

NOTĂ:

La această secțiune se vor completa numărul și denumirea unităților prin care se asigură asistența medicală pe raza teritorială a comunei, după caz.

IV. Instituții din domeniul asistenței sociale

NOTĂ:

La această secțiune se vor completa lista și tipul serviciilor sociale asigurate pe raza teritorială a comunei.

V. Instituții din domeniul presei, radioului, televiziunii și altele asemenea

NOTĂ:

La această secțiune se va completa denumirea instituțiilor de presă, enumerate în funcție de presa scrisă, media online și/sau media audiovizuală, care își desfășoară activitatea pe raza teritorială a comunei.

VI. Instituții în domeniul tineretului și sportului

NOTĂ:

La această secțiune se va completa numele cluburilor, cluburilor sportiv-școlare ori cluburilor studențești care funcționează pe raza teritorială a comunei.

ANEXA 10

la statut

Principalele funcțiuni economice, capacități de producție diversificate din sectorul secundar și terțiar, precum și din agricultură

NOTĂ:

În această anexă se vor completa informații referitoare la numărul operatorilor economici, profilul economic al unității administrativ-teritoriale, capacități de producție diversificate din sectorul secundar și terțiar, precum și din agricultură.


ANEXA 11

la statut

Inventarul bunurilor aflate în patrimoniul Comunei COSULA, județul BOTOSANI.

NOTĂ:

În această anexă se vor completa informații privind bunurile din patrimoniul Comunei COSULA, județul BOTOSANI, inclusiv referitoare la bunurile imobile, astfel cum sunt definite la art. 537 din Codul civil.



I. Inventarul bunurilor imobile din domeniul **public** al Comunei COSULA, județul BOTOSANI.

- 1.
- 2.

II. Inventarul bunurilor imobile din domeniul **privat** al Comunei COSULA, județul BOTOSANI

- 1.
- 2.

ANEXA 12

la statut

Principalele entități privind societatea civilă, respectiv partidele politice, sindicatele, cultele, instituțiile de utilitate publică, precum și celelalte organizații nonguvernamentale, care au sediul sau punctul declarat că funcționează la nivelul unității administrativ-teritoriale

I. Principalele organizații neguvernamentale

NOTĂ:

În această secțiune se vor completa informații privind denumirea principalelor organizații neguvernamentale care își desfășoară activitatea pe raza teritorială a unității administrativ-teritoriale.

II. Principalele partide politice

NOTĂ:

În această secțiune se va completa denumirea partidelor politice sau a organizațiilor aparținând minorităților naționale, înființate în condițiile Legii partidelor politice nr. 14/2003, republicată, care își desfășoară activitatea pe raza teritorială a unității administrativ-teritoriale.

Nr. crt.	Denumirea formațiunii politice
1.	Partidul Național Liberal
2.	Partidul Social Democrat
3.	Partidul Pro Europa

III. Principalele organizații sindicale sau asociații profesionale


NOTĂ:

În această secțiune se va completa denumirea principalelor organizații sindicale sau asociații profesionale care își desfășoară activitatea pe raza teritorială a unității administrativ-teritoriale.

IV. Cultele religioase

NOTĂ:

În această secțiune se va completa denumirea lăcașelor aparținând cultelor religioase care își desfășoară activitatea pe raza teritorială a unității administrativ-teritoriale.



Nr. crt.	Denumirea și hramul biserici
1.	Sat Cosula- Biserica Izvorul Tamaduirii
2.	Sat Padureni- Biserica Constantin si Elena
3.	Sat Supitca- Biserica Sfantul Gheorghe
4.	Sat Buda- Biserica Mihail si Gavril si Gherasim de la Iordan
5.	Manastirea Cosula – Sfantul Nicolae

ANEXA 13

la statut

Lista cu denumirea înfrățirilor, cooperărilor sau asocierilor încheiate de Comuna COSULA, județul BOTOSANI

NOTĂ:


În această anexă se va menționa, dacă este cazul, și activitatea cu caracter umanitar desfășurată de Societatea Națională de Cruce Roșie din România, ca organizație de ajutor voluntar, auxiliară a autorității publice, potrivit art. 1 teza a doua din Legea nr. 139/1995 privind Societatea Națională de Cruce Roșie din România, cu modificările și completările ulterioare.


ANEXA 14

la statut

Programele, proiectele sau activitățile, după caz, a căror finanțare se asigură din bugetul local, prin care se promovează/consolidează elemente de identitate locală de natură culturală, istorică, obiceiuri și/sau tradiții

Nr. crt.	Denumirea programului, proiectului sau activității, după caz	Descrierea elementelor de identitate locală de natură culturală, istorică, obiceiurilor și/sau tradițiilor care se promovează/consolidează	Perioada în care se realizează
0	1	2	3
1.			
2.			
3.			
4.			





PROCES VERBAL
de avizare al comisiei de specialitate,
încheiat astăzi 29.03.2021

ORDINEA DE ZI:

6. Proiect de hotărâre privind **aprobarea statutului comunei Coșula.**

PROBLEME:

Membrii comisiei de specialitate au dezbătut proiectul înscris la ordinea de zi și supus la vot, proiectul a fost aprobat cu un număr de voturi: ...3... pentru,
contra, abțineri.

Drept pentru care s-a încheiat prezentul proces verbal.

PREȘEDINTE,


COBZARIU VIRGIL

Consilier,

FIFEA OANA GEORGIANA

SECRETAR,




URSACHE MONICA



RAPORT DE SPECIALITATE


a Comisiei pentru administrația publică locală, juridică, apărarea ordinii și liniștii publice, a drepturilor cetățenilor pentru **aprobarea statutului comunei Coșula.**

Având în vedere proiectul pentru **aprobarea statutului comunei Coșula**, membrii comisiei de specialitate au luat în dezbatere proiectul de hotărâre prezentat și emit aviz favorabil/nefavorabil, propunând Consiliului Local Coșula să-l aprobe/să nu-l aprobe în forma prezentată.

Nr.crt.	Nume și prenume	SITUAȚIA VOTULUI		
		Pentru	Contra	Abțineri
1.	COBZARIU VIRGIL			
2.	URSACHE MONICA			
3.	FIFEA OANA GEORGIANA			


PREȘEDINTE,

COBZARIU VIRGIL



SECRETAR,

URSACHE MONICA



Consilier,

FIFEA OANA GEORGIANA





PROCES VERBAL
de avizare al comisiei de specialitate,
încheiat astăzi 29.03.2021

ORDINEA DE ZI:

6. Proiect de hotărare privind aprobarea statutului Comunei Coșula.

PROBLEME:

Membrii comisiei de specialitate au dezbătut proiectul înscris la ordinea de zi și supus la vot, proiectul a fost aprobat cu un număr de voturi: ...³... pentru, contra, abțineri.

Drept pentru care s-a încheiat prezentul proces verbal.

PREȘEDINTE,


MIRONICĂ MIHAELA

SECRETAR,

MURGU PÎSLARU DANIELA

Consilier,

CORNACI MARIUS CORNELIU






CONSILIUL LOCAL COȘULA
Nr. 2420/29.03.2021

RAPORT DE SPECIALITATE


a Comisiei pentru învățământ, sănătate, cultură, protecție socială, activități sportive și de agrement pentru **aprobarea statutului Comunei Coșula**.

Având în vedere proiectul de hotărâre inițiat de domnul primar – Acatrinei Mircia – privind **aprobarea statutului Comunei Coșula**, membrii comisiei de specialitate au luat în dezbateră proiectul de hotărâre prezentat și emit aviz favorabil/nefavorabil, propunând Consiliului Local Coșula să-l aprobe/să nu-l aprobe în forma prezentată.

Nr.crt.	Nume și prenume	SITUAȚIA VOTULUI		
		Pentru	Contra	Abțineri
1.	MIRONICĂ MIHAELA			
2.	MURGU-PÎSLARU DANIELA			
3.	CORNACI MARIUS CORNELIU			

PREȘEDINTE,

MIRONICĂ MIHAELA



SECRETAR,


MURGU-PÎSLARU DANIELA



Consilier,

CORNACI MARIUS CORNELIU





PROCES VERBAL
de avizare al comisiei de specialitate,
încheiat astăzi 29.03.2021

ORDINEA DE ZI:

6. Proiect de hotărâre privind aprobarea statutului comunei Coșula.

PROBLEME:

Membrii comisiei de specialitate au dezbătut proiectul de hotărâre înscris pe ordinea de zi și fiind supus la vot, proiectul a fost aprobat cu un număr de voturi:
...3... pentru, contra, abțineri.

Drept pentru care s-a încheiat prezentul proces verbal.

PREȘEDINTE,

ȘCHIOPU NECULAI

SECRETAR,

TURCUMAN ELENA ALEXANDRA

Consilieri,


Țăruș Ionel

Hălângescu Romița

Zancanu Mihaela Vasilica

Țivlică Florin Cătălin

Curcuță Mirela-Ionela



CONSILIUL LOCAL COȘULA
Nr. 2417 /29.03.2021

RAPORT DE SPECIALITATE

a Comisiei pentru programe de dezvoltare economico-socială, buget, finanțe, administrarea domeniului public și privat al comunei, agricultură, urbanism, gospodărirea comunală, protecția mediului, servicii și control pentru aprobarea proiectului de hotărâre **privind aprobarea statutului comunei Coșula**.

Având în vedere proiectul de hotărâre inițiat de domnul primar – Acatrinei Mircia **privind aprobarea statutului comunei Coșula**, membrii comisiei de specialitate au luat în dezbateră proiectul de hotărâre prezentat și emit aviz favorabil/nefavorabil, propunând Consiliului Local Cosula să-l aprobe/să nu-l aprobe în forma prezentată.

Nr.crt.	Nume și prenume	SITUAȚIA VOTULUI		
		Pentru	Contra	Abțineri
1.	ȘCHIOPU NECULAI	<i>Sch</i>		
2.	TURCUMAN ELENA ALEXANDRA	<i>Turcuman</i>		
3.	ȚĂRUȘ IONEL	<i>Ionel</i>		
4.	HĂLĂNGESCU ROMIȚA	<i>Romița</i>		
5.	ZANCANU MIHAELA VASILICA	<i>Mihaela</i>		
6.	ȚIVLICĂ FLORIN CĂTĂLIN	<i>Florin</i>		
7.	CURCUȚĂ MIRELA-IONELA	<i>Curcuț</i>		

PREȘEDINTE,

SECRETAR,

ȘCHIOPU NECULAI

TURCUMAN ELENA ALEXANDRA

Consilieri,


Țăruș Ionel

Hălăngescu Romița

Zancanu Mihaela Vasilica

Țivlică Florin Cătălin

Curcuță Mirela-Ionela



ROMÂNIA
JUDEȚUL BOTOȘANI
COMUNA COSULA
Nr. 99/03.03.2021

REFERAT DE APROBARE
privind aprobarea Statutului comunei COSULA, județul
BOTOSANI

Luand in considerare modificarea legislatiei privind adminstratia publica locala prin adoptarea O.U.G.nr. 57/2019 privind Codul Adminsitrativ, statutul comunei este un document complex în care sunt evidențiate elemente specifice, care au rolul de a individualiza o localitate în raport cu alte unități adminsitrativ-teritoriale.


Apreciez că Statutul comunei COSULA, județul BOTOSANI exprimă realitatea existentă la acest moment în comună și constituie pe de-o parte o prezentare a comunei, iar pe de altă parte îndeplinirea unei cerințe legale obligatorii.

Analizand Anexa nr. 1 din Ordinul Ministerului Dezvoltarii, Lucrarilor Publice si Administratiei nr. 25/2021 pentru aprobarea modelului orientativ al statutului unității administrativ-teritoriale, precum și a modelului orientativ al regulamentului de organizare și funcționare a consiliului local.


Având în vedere toate aceste aspecte, vă propun spre dezbatere și aprobare Proiectul de hotărâre privind aprobarea Statutului comunei COSULA, județul BOTOSANI , document ce se poate modifica si completa in functie de elementele aparute la nivelul elementelor specifice ale acestora.

PRIMAR ,

ACATRINEI MIRCIA



ROMÂNIA
JUDEȚUL BOTOȘANI
COMUNA COSULA
Nr. 109/03.03.2021



RAPORT DE SPECIALITATE
privind aprobarea Statutului comunei COSULA, județul
BOTOSANI

Luand în considerare modificarea legislației privind administrația publică locală prin adoptarea O.U.G.nr. 57/2019 privind Codul Administrativ, statutul comunei este un document complex în care sunt evidențiate elemente specifice, care au rolul de a individualiza o localitate în raport cu alte unități administrativ-teritoriale.



Apreciez că Statutul comunei COSULA, județul BOTOSANI exprimă realitatea existentă la acest moment în comună și constituie pe de-o parte o prezentare a comunei, iar pe de altă parte îndeplinirea unei cerințe legale obligatorii.

Analizând Anexa nr. 1 din Ordinul Ministerului Dezvoltării, Lucrărilor Publice și Administrației nr. 25/2021 pentru aprobarea modelului orientativ al statutului unității administrativ-teritoriale, precum și a modelului orientativ al regulamentului de organizare și funcționare a consiliului local.

Având în vedere toate aceste aspecte, vă propun spre dezbatere și aprobare Proiectul de hotărâre privind aprobarea Statutului comunei COSULA, județul BOTOSANI, document ce se poate modifica și completa în funcție de elementele aparute la nivelul elementelor specifice ale acestora.

SECRETAR ,

BORFOTINA MIHAELA ELENA



ROMANIA
JUDEȚUL BOTOSANI
CONSILIUL LOCAL AL COMUNEI COSULA
NR. 98/03.03.2021

HOTĂRÂRE
privind aprobarea Statutului comunei COSULA,
județul BOTOSANI

Având în vedere:

- referatul de aprobare nr. 99/03.03.2021 prin care domnul ACATRINEI MIRCIJA-primarul comunei COSULA prezintă și motivează aprobarea Statutului comunei COSULA, județul BOTOSANI,
- raportul de specialitate nr. 100/03.03.2021 întocmit de secretarul general al comunei,
- avizele comune ale comisiilor de specialitate din cadrul consiliului local, nr. 2417, 2419, 2420/29-03.2021

În conformitate cu:

- prevederile art. 121 și alin.(2) din Constituția României, republicată, - prevederile art.3, art.4 și art.6 paragraful I din cartea Europeană a autonomiei locale, adoptată la Strasbourg la 15 octombrie 1985, ratificată prin Legea nr. 199/1997, - prevederile art. 104 și art. 129 alin.(3) din Ordonanța de urgență a Guvernului nr.57/2019 privind Codul administrativ, cu completările ulterioare,
- Anexa nr. 1 din Ordinul Ministerului Dezvoltării, Lucrărilor Publice și Administrației nr. 25/2021 pentru aprobarea modelului orientativ al statutului unității administrativ-teritoriale, precum și a modelului orientativ al regulamentului de organizare și funcționare a consiliului local,

În temeiul prevederilor art. 196, alin.(I), lit.a din Ordonanța de urgență a Guvernului nr.57/2019 privind Codul administrativ, cu completările ulterioare,

HOTARASTE :

Art. 1.- Se aprobă Statutul comunei COSULA, județul BOTOSANI, conform Anexei care face parte integrantă din prezenta hotărâre.


Art.2.- Prezenta hotărâre va fi afișată și comunicată Instituției Prefectului-județul BOTOSANI.

PREȘEDINTE DE ȘEDINȚĂ,
CONSILIER

COBZARIU VIRGIL


Contrasemnează,
Secretar general,

BORFOTINA MIHAELA-ELENA



INITIATOR,
PRIMAR,
ACATRINEI MIRCIJA





ROMÂNIA
JUDEȚUL BOTOȘANI
PRIMĂRIA COMUNEI COȘULA

Nr. 1577/26.02.2021

ANUNȚ

Consiliul Local al comunei COSULA, județul BOTOSANI, supune analizei și aprobării în cadrul ședinței ordinare din luna martie 2021 proiectul de hotărâre cu privire la : aprobarea actualizării Statutului Comunei COSULA, județul BOTOSANI;

Proiectul de act administrativ cu caracter normativ este afișat public la avizierul Primăriei comunei COSULA, pe site-ul instituției www.primariacosula.ro și poate fi consultat de persoanele interesate la sediul autorității locale.

Proiectul de act administrativ cu caracter normativ este însoțit de nota de fundamentare realizată de compartimentul de specialitate din cadrul aparatului propriu de specialitate al Primarului comunei COSULA, cu privire la necesitatea și oportunitatea adoptării actului respectiv. Copia de pe proiectul de hotărâre poate fi transmisă oricărei persoane interesate, care depune o cerere în acest sens. Solicitantul va suporta cheltuielile privind xerocopiarea proiectului. Termenul limită până la care cei interesați pot trimite în scris propuneri, sugestii, opinii cu valoare de recomandare privind proiectul de act normativ este până la data de 23.03.2021, inclusiv. Propunerile vor trebui să fie formulate numai în scris, putând fi comunicate prin poștă sau direct la registratura generală a Primăriei, cu mențiunea „ în atenția secretarului general al comunei COSULA”. Propunerile care nu sunt făcute în termenul și forma mai sus menționată nu vor putea fi avute în vedere la elaborarea formei finale a actului normativ. Temeiul legal al prezentului anunț – art. 7 din Legea nr. 52/2003 privind transparența decizională în administrația publică.

PRIMAR ,
ACATRINEI MIRCIA