
















ROMÂNIA
JUDEȚUL BOTOȘANI
CONSILIUL LOCAL AL COMUNEI COȘULA

TABEL
CU SEMNĂTURILE CONSILIERILOR PRIVIND SITUAȚIA VOTULUI PENTRU
HOTĂRÂREA CONSILIULUI LOCAL

privind modificarea conținutului coloanei elemente de identificare pentru punctele 20-21 din anexa la HCL nr.21/28.02.2022 privind inventarul domeniului privat al comunei Cosula

Nr. crt.	Numele și prenumele	SITUAȚIA VOTULUI		
		PENTRU	CONTRA	ABȚINERI
1.	BALAUCA ANDREI			
2.	COBZARIU VIRGIL			
3.	CORNACI MARIUS- CORNELIU			
4.	FIFEA OANA- GEORGIANA			
5.	HĂLĂNGESCU ROMIȚA			
6.	MAHU CONSTANTIN			
7.	MIRONICĂ MIHAELA			
8.	ȘCHIOPU NECULAI			
9.	TURCUMAN ELENA- ALEXANDRA			
10.	ȚĂRUȘ IONEL			
11.	ȚIVLICĂ FLORIN- CĂTĂLIN			
12.	URSACHE MONICA			
13.	ZANCANU MIHAELA- VASILICA			

PREȘEDINTE DE ȘEDINȚĂ,
CONSILIER,
ȚIVLICĂ FLORIN-CĂTĂLIN





ROMÂNIA
JUDEȚUL BOTOSANI
CONSILIUL LOCAL COSULA

HOTĂRÂRE NR. 26/28.03.2024

privind modificarea conținutului coloanei elemente de identificare pentru punctele 20-21 din anexa la HCL nr.21/28.02.2022 privind inventarul domeniului privat al comunei Cosula

Consiliul Local al comunei COSULA, întrunit în ședință ordinară;

Luând în dezbatere referatul de aprobare nr.23/20.02.2024 și proiectul de hotărâre inițiat de către primarul comunei COSULA, domnul ACATRINEI MIRCIA nr.23/20.02.2024, privind modificarea conținutului coloanei elemente de identificare pentru punctele 20-21 din anexa la HCL nr.21/28.02.2022 privind inventarul domeniului privat al comunei Cosula, precum și modificarea anexei 1

Având în vedere prevederile art. 354, art. 355 și art. 357 alin. (4) din O.U.G. nr. 57/2019 privind Codul administrativ, cu modificările și completările ulterioare;

Având în vedere prevederile H.G. nr. 392/2020 privind aprobarea Normelor tehnice pentru întocmirea inventarului bunurilor care alcătuiesc domeniul public și privat al comunelor, al orașelor, al municipiilor și al județelor;

Având în vedere prevederile art. 537, art. 539 și art. 555 din Legea nr. 287/2009 – Codul civil, republicată, cu modificările și completările ulterioare;

Având în vedere Dispoziția nr.438/08.12.2020 privind componenta comisiei speciale pentru inventarierea domeniului public și privat al U.A.T. Comuna COSULA;

Având în vedere raportul compartimentului de specialitate din cadrul aparatului de specialitate al primarului comunei COSULA, înregistrat cu nr..23/20.02.2024;

având în vedere Raportul comun al Comisiei de specialitate pentru programe de dezvoltare economico – socială, buget – finanțe, administrarea domeniului public și privat al comunei, agricultură, gospodărie comunală, protecția mediului, servicii și comerț, a Comisiei de specialitate pentru învățământ, sănătate, cultură, protecție socială, activități sportive și de agrement și a Comisiei de specialitate pentru administrația publică locală, juridică, apărarea ordinii și liniștii publice privind avizarea favorabilă a proiectului de hotărâre, nr.24/27.03.2024,

având în vedere Avizul Comisiei de specialitate pentru programe de dezvoltare economico – socială, buget – finanțe, administrarea domeniului public și privat al comunei, agricultură, gospodărie comunală, protecția mediului, servicii și comerț, a Comisiei de specialitate pentru învățământ, sănătate, cultură, protecție socială, activități sportive și de agrement și a Comisiei de specialitate pentru administrația publică locală, juridică, apărarea ordinii și liniștii publice privind avizarea favorabilă a proiectului de hotărâre, nr.24/27.03.2024

avizul de legalitate al secretarului general al comunei nr.24/27.03.2024



În conformitate cu prevederile art. 129 alin. (1), alin. (2) lit.c) și alin. (14) din O.U.G. nr. 57/2019 privind Codul administrativ, cu modificările și completările ulterioare;

În temeiul art. 139 alin. (3) lit. g) și art. 196 alin. (1) lit. a) din O.U.G. nr. 57/2019 privind Codul administrativ, cu modificările și completările ulterioare,

HOTĂRASTE:

ART.1 Se aprobă modificarea conținutului coloanei elemente de identificare pentru punctele 20 din TEREN SPALATORIE AUTO in LOTUL 2 CF 51410 si punctul 21 din TEREN DEPOZITARE DESEURI CONSTRUCTII in LOTUL 1 CF 51409 din anexa la HCL nr.21/28.02.2022 privind inventarul domeniului privat al comunei Cosula, precum si modificarea anexei 1, conform anexei care face parte integrantă din prezenta hotărâre.

ART.2 Prezenta hotărâre se comunică Primarului comunei COSULA, compartimentului contabilitate și Instituției Prefectului Județului BOTOSANI.

PREȘEDINTE DE ȘEDINȚĂ,
CONSILIER,

CONTRASEMNEAZĂ,
SECRETAR GENERAL,

TIVLIȚA FLORIN-CATALIN



BORFOTINĂ MIHAELA-ELENA

ANEXĂ

privind actualizarea inventarului cu bunurile care alcătuiesc domeniul privat al
comunei COSULA

Nr. crt.	Cod de clasificare	Denumirea bunului	Elemente de identificare	Anul dobândirii sau dării în folosință	Valoare de inventar -lei	Situația terenurilor
20	9.2.1.1.1 TERENURI	Teren curti-constructii S= 501 mp in pc. 470/2	LOTUL 1	2021	1.438	Patrimoniul Privat
21	9.2.1.1.1 TERENURI	Teren curti-constructii S= 616 mp in pc. 470/2	LOTUL 2	2022	1.768	Patrimoniul Privat
X		TOTAL			3.206	

Președinte comisie,

ACATRINEI MIRCIA



MEMBRI ,

BORFOTINA MIHAELA ELENA

ADROBOTOAEI MARIA

HOLOSPIN MIRCIA

GHIORGHIU MIHAI



ROMANIA
JUDETUL BOTOSANI
COMUNA COSULA
SECRETAR GENERAL AL COMUNEI
NR.24 /27.03.2024



AVIZ LEGALITATE

conform art.243 alin.(1) din O.U.G. nr.57/2019 privind Codul administrativ, cu modificările și completările ulterioare

Pentru proiectul de hotărâre : privind modificarea conținutului coloanei elemente de identificare pentru punctele 20-21 din anexa la HCL nr.21/28.02.2022 privind inventarul domeniului privat al comunei Cosula

Competența - Potrivit prevederilor art. 129 din O.U.G. nr.57/2019 privind Codul administrativ, cu modificările și completările ulterioare, proiectul de hotărâre este de competența Consiliului Local COSULA.

Procedura - Proiectul de hotărâre este însoțit de:

- q) referatul de aprobare, semnat de inițiator;
- r) raport al compartimentului de specialitate ;
- s) avizele cu caracter consultativ ale comisiilor de specialitate ale consiliului local;
- t) alte documente justificative prevăzute de legislația în vigoare.

Analizând proiectul de hotărâre inițiat de primarul comunei am constatat că :

- sunt îndeplinite condițiile de fond și de formă ale proiectului de hotărâre respectiv : s-au respectat normele de tehnică legislativă pentru elaborarea proiectului de hotărâre, respectiv prevederile Legii nr.24/2000 republicată, cu modificările și completările ulterioare;
- respectă prevederile art. 136 alin. 8 din Ordonanța de Urgență a Guvernului nr. 57/2019 privind Codul administrativ, drept pentru care **AVIZEZ FAVORABIL** proiectul de hotărâre privind modificarea conținutului coloanei elemente de identificare pentru punctele 20-21 din anexa la HCL nr.21/28.02.2022 privind inventarul domeniului privat al comunei Cosula , în conformitate cu prevederile 243 alin.1 lit. a din Ordonanța de Urgență a Guvernului nr. 57/2019 privind Codul administrativ , fapt pentru care acesta poate fi trecut pe ordinea de zi .

Față de cele expuse mai sus, în raport de datele realității relevate prin referatul de aprobare al inițiatorului proiectului și prin raportul de specialitate avizez favorabil proiectul de hotărâre privind modificarea conținutului coloanei elemente de identificare pentru punctele 20-21 din anexa la HCL nr.21/28.02.2022 privind inventarul domeniului privat al comunei Cosula , supus dezbaterii și aprobării în ședința ordinară a Consiliului Local al Comunei COSULA din data de 28.03.2024.

Data: 27.03.2024

Secretar general al comunei COSULA,
BORFOTINA MIHAELA-ELENA



CONSILIUL LOCAL COȘULA
Nr. 24/27.03.2024

PROCES VERBAL
de avizare al comisiei de specialitate,
încheiat astăzi 27.03.2024

ORDINEA DE ZI:

5. Proiect de hotarare privind modificarea continutului coloanei elemente de identificare pentru punctele 20-21 din anexa la HCL nr.21/28.02.2022 privind inventarul domeniului privat al comunei Cosula

PROBLEME:

Membrii comisiei de specialitate au dezbătut proiectul înscris la ordinea de zi și supus la vot, proiectul a fost aprobat cu un număr de voturi:³..... pentru,¹.....contra,¹.....abțineri.

Drept pentru care s-a încheiat prezentul proces verbal.

PREȘEDINTE,
MIRONICĂ MIHAELA

SECRETAR
BĂLĂUCĂ ANDREI

Consilier,

CORNACI MARIUS CORNELIU





CONSILIUL LOCAL COȘULA
Nr. 24/27.03.2024

RAPORT DE SPECIALITATE


a Comisiei pentru muncă și protecție, socială, protecție copii, tineret și sport, juridică și disciplină pentru aprobarea proiectului de hotărâre privind **modificarea conținutului coloanei elemente de identificare pentru punctele 20-21 din anexa la HCL nr.21/28.02.2022 privind inventarul domeniului privat al comunei Cosula**

Având în vedere proiectul de hotărâre inițiat de domnul primar – Acatrinei Mircea – privind **modificarea conținutului coloanei elemente de identificare pentru punctele 20-21 din anexa la HCL nr.21/28.02.2022 privind inventarul domeniului privat al comunei Cosula**

Membrii comisiei de specialitate au luat în dezbatere proiectul de hotărâre prezentat și emit aviz favorabil/ nefavorabil, propunând Consiliului Local Cosula să-l aprobe/ să nu-l aprobe în forma prezentată.

Nr. crt.	Nume și prenume	SITUAȚIA VOTULUI		
		Pentru	Contra	Abțineri
1	MIRONICĂ MIHAELA			
2	BĂLĂUCĂ ANDREI			
3	CORNACI MARIUS CORNELIU			

Presedinte,
Mironică Mihaela



Secretar Membru,

Bălăucă Andrei



Consilier,
CORNACI Marius-Corneliu





**ANEXA Nr. 4
la regulament**

Avizul comisiei de specialitate

CONSILIUL LOCAL AL COMUNEI COSULA¹
Comisia pentru muncă și protecție, socială, protecție copii, tineret și sport, juridică și disciplină²

AVIZUL
Nr. 24 din 27.03.2024³
pentru P.H.C.L.⁴ nr.23/20.02.2024 privind modificarea conținutului coloanei
elemente de identificare pentru punctele 20-21 din anexa la HCL nr.21/28.02.2022
privind inventarul domeniului privat al comunei Cosula⁵

Având în vedere vedere că sunt întrunite condițiile⁶,
în temeiul prevederilor art. 125 alin. (1) lit. b) din Ordonanța de urgență a
Guvernului nr. 57/2019 privind Codul administrativ, cu modificările și completările
ulterioare, respectiv al prevederilor art. 15 alin. (1) lit. b) din Regulamentul de organizare
și funcționare a consiliului local,

Comisia pentru muncă și protecție, socială, protecție copii, tineret și sport, juridică și disciplină⁷ adoptă următorul aviz.

Art. 1. - Se avizează favorabil/~~nefavorabil~~ proiectul de hotărâre a consiliului local nr.
23/20.02.2024⁸ privind **modificarea conținutului coloanei elemente de identificare**
pentru punctele 20-21 din anexa la HCL nr.21/28.02.2022 privind inventarul
domeniului privat al comunei Cosula⁹, cu ...¹⁰/fără amendamente.

Art. 2. - ~~Amendamentele și observațiile membrilor comisiei se regăsesc în anexa care~~
~~face parte integrantă din prezentul aviz.~~

Art. 3. - Prezentul aviz se comunică prin grija secretarului comisiei, în termenul
recomandat, secretarului general al Primăriei Comunei Cosula¹¹.

Presedintele Comisiei MIRONICĂ MIHAELA,

Secretarul Comisiei BĂLĂUCĂ ANDREI,

Consilier- CORNACI MARIUS-CORNELIU

¹ Se completează, după caz, cu tipul și denumirea unității/subdiviziunii
administrativ-teritoriale.

² Se completează cu denumirea comisiei de specialitate.

³ Se completează cu numărul de înregistrare și data înregistrării avizului



in Registrul privind avizele/rapoartele Comisiei ... pe anul ...

- ⁴ Proiectul de hotarare a consiliului local.
- ⁵ Se completeaza cu titlul proiectului de hotarare a consiliului local.
- ⁶ Se completeaza cu motivarea avizului.
- ⁷ Se completeaza cu denumirea comisiei de specialitate.
- ⁸ Se completeaza cu numarul de inregistrare si data inregistrarii proiectului de hotarare a consiliului local in Registrul privind proiectele de hotarari ale consiliului local.
- ⁹ Se completeaza cu titlul proiectului de hotarare a consiliului local.
- ¹⁰ Se completeaza cu numarul de amendamente care au fost adoptate de catre comisia de specialitate.
- ¹¹ Se completeaza, dupa caz, cu tipul si denumirea unitatii/subdiviziunii administrativ-teritoriale.



CONSILIUL LOCAL COȘULA
Nr. 24/27.03.2024

PROCES VERBAL
de avizare al comisiei de specialitate,
încheiat astăzi 27.03.2024

ORDINEA DE ZI:

5. Proiect de hotărâre privind modificarea conținutului coloanei elemente de identificare pentru punctele 20-21 din anexa la HCL nr.21/28.02.2022 privind inventarul domeniului privat al comunei Cosula

PROBLEME:

Membrii comisiei de specialitate au dezbătut proiectul înscris la ordinea de zi și supus la vot, proiectul a fost aprobat cu un număr de voturi:³..... pentru,¹.....contra,¹.....abțineri.

Drept pentru care s-a încheiat prezentul proces verbal.

PREȘEDINTE,

COBZARIU VIRGIL

SECRETAR,

URSACHE MONICA

Consilier,

FIFEA OANA GEORGIANA






CONSILIUL LOCAL COȘULA
Nr. 24/27.03.2024

RAPORT DE SPECIALITATE

a Comisiei pentru activități social-culturale, culte, învățământ, sănătate și familie pentru aprobarea proiectului de hotărâre privind **modificarea conținutului coloanei elemente de identificare pentru punctele 20-21 din anexa la HCL nr.21/28.02.2022 privind inventarul domeniului privat al comunei Cosula**

Având în vedere proiectul de hotărâre inițiat de domnul primar – Acatrinei Mircia – privind **modificarea conținutului coloanei elemente de identificare pentru punctele 20-21 din anexa la HCL nr.21/28.02.2022 privind inventarul domeniului privat al comunei Cosula**

Membrii comisiei de specialitate au luat în dezbateră proiectul de hotărâre prezentat și emit aviz favorabil/ nefavorabil, propunând Consiliului Local Cosula să-l aprobe/ să nu-l aprobe în forma prezentată.

Nr. crt.	Nume și prenume	SITUAȚIA VOTULUI		
		Pentru	Contra	Abțineri
1	COBZARIU VIRGIL			
2	URSACHE MONICA			
3	FIFEA OANA GEORGIANA			


Presedintele
COBZARIU VIRGIL



Secretarul
URSACHE MONICA



Membru
Fifea Oana Georgiana





**ANEXA Nr. 4
la regulament**

Avizul comisiei de specialitate

CONSILIUL LOCAL AL COMUNEI COSULA¹
Comisia pentru activități social-culturale, culte, învățământ, sănătate și familie²

AVIZUL
Nr. 24 din 27.03.2024³
pentru P.H.C.L.⁴ nr.23/20.02.2024 privind modificarea conținutului coloanei
elemente de identificare pentru punctele 20-21 din anexa la HCL nr.21/28.02.2022
privind inventarul domeniului privat al comunei Cosula⁵

Având în vedere vedere că sunt întrunite condițiile⁶,
în temeiul prevederilor art. 125 alin. (1) lit. b) din Ordonanța de urgență a
Guvernului nr. 57/2019 privind Codul administrativ, cu modificările și completările
ulterioare, respectiv al prevederilor art. 15 alin. (1) lit. b) din Regulamentul de organizare
și funcționare a consiliului local,

Comisia pentru activități social-culturale, culte, învățământ, sănătate și familie⁷ adoptă
următorul aviz.

Art. 1. - Se avizează favorabil/nefavorabil proiectul de hotărâre a consiliului local nr.
23/20.02.2024⁸ privind **modificarea conținutului coloanei elemente de identificare**
pentru punctele 20-21 din anexa la HCL nr.21/28.02.2022 privind inventarul
domeniului privat al comunei Cosula⁹, cu ...¹⁰/fără amendamente.

Art. 2. - Amendamentele și observațiile membrilor comisiei se regăsesc în anexa care
face parte integrantă din prezentul aviz.

Art. 3. - Prezentul aviz se comunică prin grija secretarului comisiei, în termenul
recomandat, secretarului general al Primăriei Comunei Cosula¹¹.

Presedintele Comisiei -COBZARIU VIRGIL, 

Secretarul Comisiei -URSACHE MONICA, 

Membru: Fifea Oana Georgiana 

¹ Se completează, după caz, cu tipul și denumirea unității/subdiviziunii
administrativ-teritoriale.

² Se completează cu denumirea comisiei de specialitate.

³ Se completează cu numărul de înregistrare și data înregistrării avizului
în Registrul privind avizele/rapoartele Comisiei ... pe anul ...

⁴ Proiectul de hotărâre a consiliului local.



- ⁵ Se completeaza cu titlul proiectului de hotarare a consiliului local.
- ⁶ Se completeaza cu motivarea avizului.
- ⁷ Se completeaza cu denumirea comisiei de specialitate.
- ⁸ Se completeaza cu numarul de inregistrare si data inregistrarii proiectului de hotarare a consiliului local in Registrul privind proiectele de hotarari ale consiliului local.
- ⁹ Se completeaza cu titlul proiectului de hotarare a consiliului local.
- ¹⁰ Se completeaza cu numarul de amendamente care au fost adoptate de catre comisia de specialitate.
- ¹¹ Se completeaza, dupa caz, cu tipul si denumirea unitatii/subdiviziunii administrativ-teritoriale.



CONSILIUL LOCAL COȘULA
Nr. 24/27.03.2024

PROCES VERBAL
de avizare al comisiei de specialitate,
încheiat astăzi 27.03.2024

ORDINEA DE ZI:

5. Proiect de hotărâre privind modificarea conținutului coloanei elemente de identificare pentru punctele 20-21 din anexa la HCL nr.21/28.02.2022 privind inventarul domeniului privat al comunei Cosula

PROBLEME:

Membrii comisiei de specialitate au dezbătut proiectul înscris la ordinea de zi și supus la vot, proiectul a fost aprobat cu un număr de voturi:7..... pentru,contra,abțineri.

Drept pentru care s-a încheiat prezentul proces verbal.

PREȘEDINTE,

SECRETAR,

ȘCHIOPU NECULAI

TURCUMAN ELENA ALEXANDRA

Consilieri,

Țăruș Ionel

Hălăngescu Romița

Mahu Constantin

Țivlică Florin Cătălin

Zancanu Mihaela Vasilica










CONSILIUL LOCAL COȘULA
Nr. 24/27.03.2024

RAPORT DE SPECIALITATE


a Comisiei pentru programe de dezvoltare economico-socială, buget, finanțe, administrarea domeniului public și privat al comunei, agricultură, urbanism, gospodărirea comunală, protecția mediului, servicii și control pentru aprobarea proiectului de hotărâre privind **modificarea conținutului coloanei elemente de identificare pentru punctele 20-21 din anexa la HCL nr.21/28.02.2022 privind inventarul domeniului privat al comunei Cosula**

Având în vedere proiectul de hotărâre inițiat de domnul primar – Acatrinei Mircea – privind **modificarea conținutului coloanei elemente de identificare pentru punctele 20-21 din anexa la HCL nr.21/28.02.2022 privind inventarul domeniului privat al comunei Cosula**


Membrii comisiei de specialitate au luat în dezbatere proiectul de hotărâre prezentat și emit aviz favorabil/ nefavorabil, propunând Consiliului Local Cosula să-l aprobe/ să nu-l aprobe în forma prezentată.

Nr. crt.	Nume și prenume	SITUAȚIA VOTULUI		
		Pentru	Contra	Abțineri
1	ȘCHIOPU NECULAI			
2	TURCUMAN ELENA ALEXANDRA			
3	ȚĂRUȘ IONEL			
4	HĂLĂNGESCU ROMIȚA			
5	MAHU CONSTANTIN			
6	ZANCANU MIHAELA VASILICA			
7	ȚIVLICĂ FLORIN CĂTĂLIN			

PREȘEDINTE
ȘCHIOPU NECULAI




SECRETAR,
TURCUMAN ELENA ALEXANDRA



Consilieri,

Țăruș Ionel





Hălăngescu Romița _____ *[Signature]*

Mahu Constantin _____ *[Signature]*

Zancanu Mihaela Vasilica _____ *[Signature]*

Țivlică Florin Cătălin _____ *[Signature]*



**ANEXA Nr. 4
la regulament**

Avizul comisiei de specialitate

CONSILIUL LOCAL AL COMUNEI COSULA¹
Comisia pentru economie, buget, finanțe, impozite și taxe, amenajarea teritoriului și patrimoniului²

AVIZUL

Nr. 24 din 27.03.2024³

pentru P.H.C.L.⁴ nr.23/20.02.2024 privind modificarea conținutului coloanei elemente de identificare pentru punctele 20-21 din anexa la HCL nr.21/28.02.2022 privind inventarul domeniului privat al comunei Cosula⁵

Având în vedere vedere că sunt întrunite condițiile⁶,
în temeiul prevederilor art. 125 alin. (1) lit. b) din Ordonanța de urgență a Guvernului nr. 57/2019 privind Codul administrativ, cu modificările și completările ulterioare, respectiv al prevederilor art. 15 alin. (1) lit. b) din Regulamentul de organizare și funcționare a consiliului local,

Comisia pentru economie, buget, finanțe, impozite și taxe, amenajarea teritoriului și patrimoniului⁷ adopta următorul aviz.

Art. 1. - Se avizează favorabil/nefavorabil proiectul de hotărâre a consiliului local nr. 23/20.02.2024⁸ privind **modificarea conținutului coloanei elemente de identificare pentru punctele 20-21 din anexa la HCL nr.21/28.02.2022 privind inventarul domeniului privat al comunei Cosula**⁹, cu ..-...¹⁰/fără amendamente.

Art. 2. - Amendamentele și observațiile membrilor comisiei se regăsesc în anexa care face parte integrantă din prezentul aviz.

Art. 3. - Prezentul aviz se comunică prin grija secretarului comisiei, în termenul recomandat, secretarului general al Primăriei Comunei Coșula¹¹.

Presedintele Comisiei - SCHIOPU NECULAI,

Șchiopu


Secretarul Comisiei - TURCUMAN ELENA ALEXANDRA,

Turcuman

Membri: Țăruș Ionel
Hălăngescu Romița
Mahu Constantin

Țăruș
Hălăngescu
Mahu

Țivlică Florin- Cătălin
Zancanu Mihaela-Vasilica



¹ Se completeaza, dupa caz, cu tipul si denumirea unitatii/subdiviziunii administrativ-teritoriale.

² Se completeaza cu denumirea comisiei de specialitate.

³ Se completeaza cu numarul de inregistrare si data inregistrarii avizului in Registrul privind avizele/rapoartele Comisiei ... pe anul ...

⁴ Proiectul de hotarare a consiliului local.

⁵ Se completeaza cu titlul proiectului de hotarare a consiliului local.

⁶ Se completeaza cu motivarea avizului.

⁷ Se completeaza cu denumirea comisiei de specialitate.

⁸ Se completeaza cu numarul de inregistrare si data inregistrarii proiectului de hotarare a consiliului local in Registrul privind proiectele de hotarari ale consiliului local.

⁹ Se completeaza cu titlul proiectului de hotarare a consiliului local.


¹⁰ Se completeaza cu numarul de amendamente care au fost adoptate de catre comisia de specialitate.

¹¹ Se completeaza, dupa caz, cu tipul si denumirea unitatii/subdiviziunii administrativ-teritoriale.



ROMÂNIA
JUDEȚUL BOTOȘANI
PRIMĂRIA COMUNEI COȘULA
tel. 0231 619411, fax. 0331 780047
e-mail: cosulap@yahoo.com

Nr. 23/20.02.2024



REFERAT DE APROBARE

privind modificarea conținutului coloanei elemente de identificare pentru punctele 20-21 din anexa la HCL nr.21/28.02.2022 privind inventarul domeniului privat al comunei Cosula

În vederea completării cu datele din cartile funciare se modifica conținutului coloanei elemente de identificare pentru punctele 20 din TEREN SPALATORIE AUTO în LOTUL 2 CF 51410 și punctul 21 din TEREN DEPOZITARE DESEURI CONSTRUCȚII în LOTUL 1 CF 51409, a fost necesară dezmembrarea terenului din parcela cadastrală 470/2 (CF 50321), în două parcele.

Terenul situat în satul Cosula, com. Cosula, jud. Botosani, înscris în Cartea Funciara 50321 în suprafața de 1117 mp, a fost dezmembrat în două imobile, astfel :

- 1 - teren în suprafața de 616 mp (CF 51409 – LOTUL 1)
- 2 - teren în suprafața de 501 mp (CF 51410 – LOTUL 2)

Prin urmare, se impune modificarea inventarului domeniului privat al comunei Cosula, pentru a fi introduse cele două suprafețe , așa cum au fost ele înregistrate în Cartea funciara.

Față de cele arătate mai sus va rugăm să aprobați hotărârea privind modificarea inventarului domeniului privat al comunei Cosula, județul Botosani.

PRIMAR ,

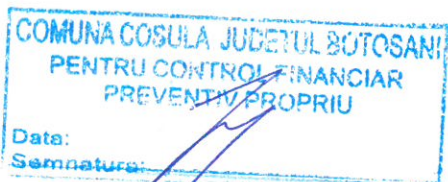
ACATRINEI MIRCIA





ROMÂNIA
JUDEȚUL BOTOȘANI
PRIMĂRIA COMUNEI COȘULA
tel. 0231 619411, fax. 0331 780047
e-mail: cosulap@yahoo.com

Nr. 23/20.02.2024



RAPORT DE SPECIALITATE

privind modificarea conținutului coloanei elemente de identificare pentru punctele 20-21 din anexa la HCL nr.21/28.02.2022 privind inventarul domeniului privat al comunei Cosula

În vederea completării cu datele din cartile funciare se modifică conținutul coloanei elemente de identificare pentru punctele 20 din TEREN SPALATORIE AUTO în LOTUL 2 CF 51410 și punctul 21 din TEREN DEPOZITARE DESEURI CONSTRUCȚII în LOTUL 1 CF 51409, a fost necesară dezmembrarea terenului din parcela cadastrală 470/2 (CF 50321), în două parcele.

Terenul situat în satul Cosula, com. Cosula, jud. Botoșani, înscris în Cartea Funciara 50321 în suprafața de 1117 mp, a fost dezmembrat în două imobile, astfel :

1 - teren în suprafața de 616 mp (CF 51409 – LOTUL 1)


2 - teren în suprafața de 501 mp (CF 51410 – LOTUL 2)

Prin urmare, se impune modificarea inventarului domeniului privat al comunei Cosula, pentru a fi introduse cele două suprafețe , așa cum au fost ele înregistrate în Cartea funciara.

Față de cele arătate mai sus va rugăm să aprobați hotărârea privind modificarea inventarului domeniului privat al comunei Cosula, județul Botoșani.

RESPONSABIL URBANISM ,


Holospin Mircia



AVIZAT,
SECRETAR GENERAL ,
BORFOTINA MIHAELA-ELENA

ROMÂNIA
JUDEȚUL BOTOSANI
CONSILIUL LOCAL COSULA
NR.23/20.02.2024

PROIECT DE HOTĂRÂRE

privind modificarea conținutului coloanei elemente de identificare pentru punctele 20-21 din anexa la HCL nr.21/28.02.2022 privind inventarul domeniului privat al comunei Cosula

Consiliul Local al comunei COSULA, întrunit în ședință ordinară;

Luând în dezbatere referatul de aprobare nr.23/20.02.2024 și proiectul de hotărâre inițiat de către primarul comunei COSULA, domnul ACATRINEI MIRCIA nr.23/20.02.2024, privind modificarea conținutului coloanei elemente de identificare pentru punctele 20-21 din anexa la HCL nr.21/28.02.2022 privind inventarul domeniului privat al comunei Cosula ,precum și modificarea anexei 1

Având în vedere prevederile art. 354, art. 355 și art. 357 alin. (4) din O.U.G. nr. 57/2019 privind Codul administrativ, cu modificările și completările ulterioare;

Având în vedere prevederile H.G. nr. 392/2020 privind aprobarea Normelor tehnice pentru întocmirea inventarului bunurilor care alcătuiesc domeniul public și privat al comunelor, al orașelor, al municipiilor și al județelor;

Având în vedere prevederile art. 537, art. 539 și art. 555 din Legea nr. 287/2009 – Codul civil, republicată, cu modificările și completările ulterioare;

Având în vedere Dispoziția nr.438/08.12.2020 privind componenta comisiei speciale pentru inventarierea domeniului public și privat al U.A.T. Comuna COSULA;

Având în vedere raportul compartimentului de specialitate din cadrul aparatului de specialitate al primarului comunei COSULA, înregistrat cu nr..23/20.02.2024;

având în vedere Raportul comun al Comisiei de specialitate pentru programe de dezvoltare economico – socială, buget – finanțe, administrarea domeniului public și privat al comunei, agricultură, gospodărie comunală, protecția mediului, servicii și comerț, a Comisiei de specialitate pentru învățământ, sănătate, cultură, protecție socială, activități sportive și de agrement și a Comisiei de specialitate pentru administrația publică locală, juridică , apărarea ordinii și liniștii publice privind avizarea favorabilă a proiectului de hotărâre , nr.24/27.03.2024 ,

având în vedere Avizul Comisiei de specialitate pentru programe de dezvoltare economico – socială, buget – finanțe, administrarea domeniului public și privat al comunei, agricultură, gospodărie comunală, protecția mediului, servicii și comerț, a Comisiei de specialitate pentru învățământ, sănătate, cultură, protecție socială, activități



sportive și de agrement și a Comisiei de specialitate pentru administrația publică locală, juridică, apărarea ordinii și liniștii publice privind avizarea favorabilă a proiectului de hotărâre, nr.24/27.03.2024

avizul de legalitate al secretarului general al comunei nr.24/27.03.2024

În conformitate cu prevederile art. 129 alin. (1), alin. (2) lit.c) și alin. (14) din O.U.G. nr. 57/2019 privind Codul administrativ, cu modificările și completările ulterioare;

În temeiul art. 139 alin. (3) lit. g) și art. 196 alin. (1) lit. a) din O.U.G. nr. 57/2019 privind Codul administrativ, cu modificările și completările ulterioare,

HOTĂRASTE:

ART.1 Se aprobă modificarea conținutului coloanei elemente de identificare pentru punctele 20 din TEREN SPALATORIE AUTO in LOTUL 2 CF 51410 și punctul 21 din TEREN DEPOZITARE DESEURI CONSTRUCTII in LOTUL 1 CF 51409 din anexa la HCL nr.21/28.02.2022 privind inventarul domeniului privat al comunei Cosula, precum și modificarea anexei 1, conform anexei care face parte integrantă din prezenta hotărâre.

ART.2 Prezenta hotărâre se comunică Primarului comunei COSULA, compartimentului contabilitate și Instituției Prefectului Județul BOTOSANI.

INIȚIATOR,
PRIMAR,
ACATRINEI MIRCIA

ROMÂNIA
JUDEȚUL BOTOSANI
CONSILIUL LOCAL COSULA



HOTĂRÂRE NR. 21/28.02.2022
privind actualizarea inventarului bunurilor care alcatuiesc
domeniului privat al comunei COSULA ,precum si modificarea
anexei 1 la HCL. 34/26.02.2021privind aprobarea inventarului
domeniului privat al comunei Cosula

Consiliul Local al comunei COSULA, întrunit în ședință ordinara;

Luând în dezbateră referatul de aprobare nr.29/14.01.2022 și proiectul de hotărâre inițiat de către primarul comunei COSULA, domnul ACATRINEI MIRCIA nr.27/14.01.2022, privind actualizarea inventarului bunurilor care alcatuiesc domeniului privat al comunei COSULA ,precum si modificarea anexei 1 la HCL.34/26.02.2021privind aprobarea inventarului domeniului privat al comunei Cosula;

Având în vedere prevederile art. 354, art. 355 și art. 357 alin. (4) din O.U.G. nr. 57/2019 privind Codul administrativ, cu modificările și completările ulterioare;

Având în vedere prevederile H.G. nr. 392/2020 privind aprobarea Normelor tehnice pentru întocmirea inventarului bunurilor care alcătuiesc domeniul public și privat al comunelor, al orașelor, al municipiilor și al județelor;

Având în vedere prevederile art. 537, art 539 și art. 555 din Legea nr. 287/2009 – Codul civil, republicată, cu modificările și completările ulterioare;

Având în vedere Dispozitia nr.438/08.12.2020 privind componenta comisiei speciale pentru inventarierea domeniului public și privat al U.A.T. Comuna COSULA;

Având în vedere raportul compartimentului de specialitate din cadrul aparatului de specialitate al primarului comunei COSULA, înregistrat cu nr.28/14.01.2022 si procesul verbal nr.220/12.01.2022 al Comisiei speciale pentru întocmirea inventarului bunurilor care alcătuiesc domeniul privat al comunei COSULA;

Având în vedere avizul Comisiilor se specialitate ale consiliului local nr.1398-1400/25.02.2022.

În conformitate cu prevederile art. 129 alin. (1), alin. (2) lit.c) și alin. (14) din O.U.G. nr. 57/2019 privind Codul administrativ, cu modificările și completările ulterioare;

În temeiul art. 139 alin. (3) lit. g) și art. 196 alin. (1) lit. a) din O.U.G. nr. 57/2019 privind Codul administrativ, cu modificările și completările ulterioare,

HOTĂRASTE:

ART.1 (1)Se aprobă actualizarea inventarului bunurilor care alcatuiesc domeniului privat al comunei COSULA ,precum si modificarea anexei 1 la HCL. 34/26.02.2021privind aprobarea inventarului domeniului privat al comunei Cosula, conform anexei care face parte integrantă din prezenta hotărâre.

- (2) modificarea bunurilor inventarul domeniului privat al comunei Cosula se regaseste
 - la pct.20 – modificat in -Teren curti-constructii, Suprafata= 1117 mp in pc. 470/2 , cu destinatia SPALATORIE AUTO
- (3) completarea bunurilor inventarul domeniului privat al comunei Cosula se regaseste



-la pct.21 Teren curti-constructii S= 616 mp in pc. 470/2 cu destinatia LOC DEPOZITARE DESEURI

-la pct.22 Teren curti-constructii S=274 mp in pc. 470/2 cu destinatia CALE DE ACCES

-la pct.23 Teren curti-constructii S=335 mp in pc. 470/2 cu destinatia TEREN MOARA COSULA.

ART.2 Prezenta hotărâre se comunică Primarului comunei COSULA, compartimentului contabilitate și Instituției Prefectului Județul BOTOSANI.

PREȘEDINTE DE ȘEDINȚĂ,
CONSILIER,

MURGU PIȘEARU DANIELA



CONTRASEMNEAZĂ,
SECRETAR GENERAL,

BORFOTINĂ MIHAELA-ELENA

ANEXĂ

privind actualizarea inventarului cu bunurile care alcătuiesc domeniul privat al
comunei COSULA

Nr. crt.	Cod de clasificare	Denumirea bunului	Elemente de identificare	Anul dobândirii sau dării în folosinta	Valoare de inventar - lei	Situatia terenurilor
1	9.2.1.1.1 TERENURI	Pășune - S= 0,60 ha în p.c. 27	VALEA MARCULUI	2003	16.005	Patrimoniul Privat
2	9.2.1.1.1 TERENURI	Pășune - S= 6,12 ha în p.c. 28	VALEA MARCULUI	2003	163.251	Patrimoniul Privat
3	9.2.1.1.1 TERENURI	Pășune - S= 43,22 ha în p.c. 115	VALEA MARCULUI	2003	1.152.894	Patrimoniul Privat
4	9.2.1.1.1 TERENURI	Pășune - S= 0,54 ha în p.c. 25	VALEA MARCULUI - HUCI	2003	14.405	Patrimoniul Privat
5	9.2.1.1.1 TERENURI	Pășune - S= 1,36 ha în p.c. 26	VALEA MARCULUI - HUCI	2003	36.278	Patrimoniul Privat
6	9.2.1.1.1 TERENURI	Pășune - S= 6,34 ha în p.c. 66	COADA BALTII PLANUL I	2003	169.120	Patrimoniul Privat
7	9.2.1.1.1 TERENURI	Pășune - S= 0,87 ha în p.c. 65	COADA BALTII PLANUL I	2003	23.207	Patrimoniul Privat
8	9.2.1.1.1 TERENURI	Pășune - S= 0,23 ha în p.c. 64	COADA BALTII PLANUL I	2003	6.135	Patrimoniul Privat
9	9.2.1.1.1 TERENURI	Pășune - S= 14,08 ha în p.c. 63	COADA BALTII PLANUL I	2003	375.584	Patrimoniul Privat
10	9.2.1.1.1 TERENURI	Pășune - S= 9,77 ha în p.c. 68	COADA BALTII PLANUL II	2003	260.615	Patrimoniul Privat
11	9.2.1.1.1 TERENURI	Pășune - S= 21,43 ha în p.c. 73	COADA BALTII PLANUL II	2003	571.645	Patrimoniul Privat
12	9.2.1.1.1 TERENURI	Pășune - S= 0,08 ha în p.c. 71	COADA BALTII PLANUL II	2003	2.134	Patrimoniul Privat
13	9.2.1.1.1 TERENURI	Pășune - S= 0,14 ha în p.c. 55	COADA BALTII PLANUL II	2003	3.735	Patrimoniul Privat
14	9.2.1.1.1 TERENURI	Pășune - S= 0,09 ha în p.c. 62	COADA BALTII PLANUL II	2003	2.401	Patrimoniul Privat
15	9.2.1.1.1 TERENURI	Pășune - S= 13,24 ha în p.c. 198	DEAL PADURENI	2003	353.177	Patrimoniul Privat
16	9.2.1.1.1 TERENURI	Pășune - S= 4,87 ha în p.c. 200	DEAL PADURENI	2003	129.907	Patrimoniul Privat
17	9.2.1.1.1 TERENURI	Pășune - S= 14,89 ha în p.c. 359	SCURUS	2003	397.191	Patrimoniul Privat
18	9.2.1.1.1 TERENURI	Pășune - S= 0,60 ha în p.c. 371	SCURUS	2003	16.005	Patrimoniul Privat
19	9.2.1.1.1 TERENURI	Pășune - S= 0,71 ha în p.c. 3	LA ZOSIN	2003	18.939	Patrimoniul Privat
20	9.2.1.1.1 TERENURI	Teren curti-construcții S= 501 mp în p.c. 470/	TEREN - SPALATORIE AUTO	2003	1.438	Patrimoniul Privat
21	9.2.1.1.1 TERENURI	Teren curti-construcții S= 616 mp în p.c. 470/	TEREN DEPOZITARE DESEURI CONSTRUCȚII	2021	1.768	Patrimoniul Privat
22	9.2.1.1.1 TERENURI	Teren curti-construcții S=274 mp în p.c. 470/	TEREN CALE ACCES	2022	786	Patrimoniul Privat
23	9.2.1.1.1 TERENURI	Teren curti-construcții S=335 mp în p.c. 470/	TEREN MOARA COSULA	2022	961	Patrimoniul Privat
X		TOTAL			3.717.581	

Președinte comisie,

ACATRINEI MIRCIA



MEMBRI,

BORFOTINA MIHAELA ELENA

ADROBOTOAEI MARIA

HOLOSPIN MIRCIA

GHIORGHIU MIHAI



**EXTRAS DE CARTE FUNCİARĂ
PENTRU INFORMARE**

Carte Funciară Nr. 51410 Coșula

Nr. cerere	25057
Ziua	27
Luna	03
Anul	2024

Cod verificare
100165730882



A. Partea I. Descrierea imobilului

TEREN Intravilan

Adresa: Loc. Cosula, Jud. Botosani

Nr. Crt	Nr. cadastral Nr. topografic	Suprafața* (mp)	Observații / Referințe
A1	51410	501	LOTUL 2- TEREN INTRAVILAN NEIMPREJMUIT.


B. Partea II. Proprietari și acte

Înscrieri privitoare la dreptul de proprietate și alte drepturi reale		Referințe
85705 / 10/11/2021		
Act Notarial nr. 5827, din 05/11/2021 emis de SPN Anitei și Asociații;		
B1	Se inițiază cartea funciară 51410 a imobilului cu numărul cadastral 51410 / UAT Coșula, rezultat din dezmembrarea imobilului cu numărul cadastral 50321 înscris în cartea funciară 50321;	A1
Act Administrativ nr. 27, din 25/06/2013 emis de Consiliul Local al comunei Coșula;		
B2	Intabulare, drept de PROPRIETATE, dobândit prin CONSTITUIRE, cota actuală 1/1	A1
1) COMUNA COȘULA , CIF:15676400, domeniu privat		
OBSERVAȚII: pozitie transcrisa din CF 50321/Coșula, inscrisa prin incheierea nr. 50358 din 16/09/2013;		

C. Partea III. SARCINI .

Inscrieri privind dezmembrările dreptului de proprietate, drepturi reale de garanție și sarcini	Referințe
NU SUNT	

Anexa Nr. 1 La Partea I



Teren

Nr cadastral	Suprafața (mp)*	Observații / Referințe
51410	501	LOTUL 2- TEREN INTRAVILAN NEIMPREJMUIT.

* Suprafața este determinată în planul de proiecție Stereo 70.



Date referitoare la teren

Nr Crt	Categorie folosință	Intra vilan	Suprafața (mp)	Tarla	Parcelă	Nr. topo	Observații / Referințe
1	curți construcții	DA	501	-	470/2	-	

Lungime Segmente

1) Valorile lungimilor segmentelor sunt obținute din proiecție în plan.

Punct început	Punct sfârșit	Lungime segment (m)
1	2	45.881
2	3	15.014
3	4	2.433
4	5	24.362
5	6	28.985
6	7	12.331



Punct început	Punct sfârșit	Lungime segment (** (m)
7	8	7.886
8	9	0.532
9	10	12.549
10	11	2.18
11	1	5.496

** Lungimile segmentelor sunt determinate în planul de proiecție Stereo 70 și sunt rotunjite la 1 milimetru.

*** Distanța dintre puncte este formată din segmente cumulate ce sunt mai mici decât valoarea 1 milimetru.

Extrasul de carte funciară generat prin sistemul informatic integrat al ANCPI conține informațiile din cartea funciară active la data generării. Acesta este valabil în condițiile prevăzute de art. 7 din Legea nr. 455/2001, coroborat cu art. 3 din O.U.G. nr. 41/2016, exclusiv în mediul electronic, pentru activități și procese administrative prevăzute de legislația în vigoare. Valabilitatea poate fi extinsă și în forma fizică a documentului, fără semnătură olografă, cu acceptul expres sau procedural al instituției publice ori entității care a solicitat prezentarea acestui extras.

Verificarea corectitudinii și realității informațiilor conținute de document se poate face la adresa www.ancpi.ro/verificare, folosind codul de verificare online disponibil în antet. Codul de verificare este valabil 30 de zile calendaristice de la momentul generării documentului.

Data și ora generării,

27/03/2024, 10:10

**EXTRAS DE CARTE FUNCİARĂ
PENTRU INFORMARE**

Carte Funciară Nr. 51409 Coșula

Nr. cerere	25058
Ziua	27
Luna	03
Anul	2024

Cod verificare
100165731177



A. Partea I. Descrierea imobilului

TEREN Intravilan

Adresa: Loc. Cosula, Jud. Botosani

Nr. Crt	Nr. cadastral Nr. topografic	Suprafața* (mp)	Observații / Referințe
A1	51409	616	LOTUL 1- TEREN INTRAVILAN NEIMPREJMUIT.

B. Partea II. Proprietari și acte

Înscrieri privitoare la dreptul de proprietate și alte drepturi reale		Referințe
85705 / 10/11/2021		
Act Notarial nr. 5827, din 05/11/2021 emis de SPN Anitei și Asociații;		
B1	Se înființează cartea funciara 51409 a imobilului cu numărul cadastral 51409 / UAT Coșula, rezultat din dezmembrarea imobilului cu numărul cadastral 50321 înscris în cartea funciara 50321;	A1
Act Administrativ nr. 27, din 25/06/2013 emis de Consiliul Local al comunei Coșula;		
B2	Intabulare, drept de PROPRIETATE, dobândit prin CONSTITUIRE, cota actuala 1/1 1) COMUNA COȘULA , CIF:15676400, domeniu privat <i>OBSERVAȚII: pozitie transcrisa din CF 50321/Coșula, inscrisa prin incheierea nr. 50358 din 16/09/2013;</i>	A1
61561 / 01/08/2022		
Inscris Sub Semnatura Privata nr. 60476, din 27/07/2022 emis de OFICIUL DE CADASTRU ȘI PUBLICITATE IMOBILIARĂ BOTOȘANI;		
B4	se notează recepția propunerii de dezmembrare a imobilului	A1

C. Partea III. SARCINI .

Inscrieri privind dezmembrămintele dreptului de proprietate, drepturi reale de garanție și sarcini	Referințe
NU SUNT	

Anexa Nr. 1 La Partea I



Teren

Nr cadastral	Suprafața (mp)*	Observații / Referințe
51409	616	LOTUL 1- TEREN INTRAVILAN NEIMPREJMUIT.

* Suprafața este determinată în planul de proiecție Stereo 70.



Date referitoare la teren

Nr Crt	Categorie folosință	Intra vilan	Suprafața (mp)	Tarla	Parcelă	Nr. topo	Observații / Referințe
1	curți constructii	DA	616	-	470/2	-	

Lungime Segmente

1) Valorile lungimilor segmentelor sunt obținute din proiecție în plan.

Punct început	Punct sfârșit	Lungime segment (** (m)
1	2	15.014
2	3	45.881
3	4	13.0
4	5	32.801
5	6	4.626
6	7	2.054



Punct început	Punct sfârșit	Lungime segment (** (m)
7	1	3.345

** Lungimile segmentelor sunt determinate în planul de proiecție Stereo 70 și sunt rotunjite la 1 milimetru.

*** Distanța dintre puncte este formată din segmente cumulate ce sunt mai mici decât valoarea 1 milimetru.

Extrasul de carte funciară generat prin sistemul informatic integrat al ANCP conține informațiile din cartea funciară active la data generării. Acesta este valabil în condițiile prevăzute de art. 7 din Legea nr. 455/2001, coroborat cu art. 3 din O.U.G. nr. 41/2016, exclusiv în mediul electronic, pentru activități și procese administrative prevăzute de legislația în vigoare. Valabilitatea poate fi extinsă și în forma fizică a documentului, fără semnătură olografă, cu acceptul expres sau procedural al instituției publice ori entității care a solicitat prezentarea acestui extras.

Verificarea corectitudinii și realității informațiilor conținute de document se poate face la adresa www.ancpi.ro/verificare, folosind codul de verificare online disponibil în antet. Codul de verificare este valabil 30 de zile calendaristice de la momentul generării documentului.

Data și ora generării,

27/03/2024, 10:10