
















ROMÂNIA  
JUDEȚUL BOTOȘANI  
CONSILIUL LOCAL AL COMUNEI COȘULA

TABEL  
CU SEMNĂTURILE CONSILIERILOR PRIVIND SITUAȚIA VOTULUI PENTRU  
HOTĂRÂREA CONSILIULUI LOCAL

privind clasificarea și atribuirea de denumiri a unor drumuri publice de interes local în categoria funcțională drumuri comunale, situate pe teritoriul comunei Cosula, județul Botoșani

Nr. crt.	Numele și prenumele	SITUAȚIA VOTULUI		
		PENTRU	CONTRA	ABȚINERI
1.	BALAUCA ANDREI			
2.	COBZARIU VIRGIL			
3.	CORNACI MARIUS- CORNELIU			
4.	FIFEA OANA- GEORGIANA			
5.	HĂLĂNGESCU ROMIȚA			
6.	MAHU CONSTANTIN			
7.	MIRONICĂ MIHAELA			
8.	ȘCHIOPU NECULAI			
9.	TURCUMAN ELENA- ALEXANDRA			
10.	ȚĂRUȘ IONEL			
11.	ȚIVLICĂ FLORIN- CĂTĂLIN			
12.	URSACHE MONICA			
13.	ZANCANU MIHAELA- VASILICA			



PREȘEDINTE DE ȘEDINȚĂ,  
CONSILIER,  
ȚIVLICĂ FLORIN-CĂTĂLIN



ROMÂNIA  
JUDEȚUL BOTOSANI  
CONSILIUL LOCAL AL COMUNEI COSULA



HOTĂRÂREA nr. 30/28.03.2024

privind clasificarea și atribuirea de denumiri a unor drumuri de exploatare de interes local în categoria funcțională drum comunal de pe teritoriul Comunei COSULA, județul BOTOSANI

Consiliul local al comunei Coșula, județul Botoșani,  
Având în vedere:

- Referatul de aprobare a primarului comunei COSULA, nr. 27/20.02.2024 și raportul de specialitate nr.27/20.02.2024
- analizând proiectul de hotarare nr.27/20.02.2024 privind clasificarea și atribuirea de denumiri a unor drumuri de exploatare de interes local în categoria funcțională drum comunal de pe teritoriul Comunei COSULA, județul BOTOSANI
- având în vedere Raportul comun al Comisiei de specialitate pentru programe de dezvoltare economico – socială, buget – finanțe, administrarea domeniului public și privat al comunei, agricultură, gospodărie comunală, protecția mediului, servicii și comerț, a Comisiei de specialitate pentru învățământ, sănătate, cultură, protecție socială, activități sportive și de agrement și a Comisiei de specialitate pentru administrația publică locală, juridică, apărarea ordinii și liniștii publice privind avizarea favorabilă a proiectului de hotărâre, nr.28/27.03.2024,
- având în vedere Avizul Comisiei de specialitate pentru programe de dezvoltare economico – socială, buget – finanțe, administrarea domeniului public și privat al comunei, agricultură, gospodărie comunală, protecția mediului, servicii și comerț, a Comisiei de specialitate pentru învățământ, sănătate, cultură, protecție socială, activități sportive și de agrement și a Comisiei de specialitate pentru administrația publică locală, juridică, apărarea ordinii și liniștii publice privind avizarea favorabilă a proiectului de hotărâre, nr.28/27.03.2024
- vazand avizul de legalitate al secretarului general al comunei nr.28/27.03.2024



**ROMÂNIA**  
**JUDEȚUL BOTOSANI**  
**CONSILIUL LOCAL AL COMUNEI COSULA**

În baza prevederilor:

- Art. 286 alin. (4), art. 287 lit. „b” din O.U.G. nr. 57/03.07.2019 privind Codul administrativ, publicată în Monitorul Oficial al României nr. 555 din 05.07.2019, în vigoare din data de 05.07.2019, actualizată, cu modificările și completările ulterioare;
- Art. 863, lit. „f” din CARTEA a III – a, TITLULUI VI – Proprietatea publică și următoarele din Legea nr. 287/2009 privind Codul Civil Român;
- Art. 27, art. 28, alin. (5), art. 41, alin. (5) din Legea 7/1996 a cadastrului și publicității imobiliare, republicată, cu modificările și completările ulterioare;
- Art. 3, lit. a, art. 4 lit. a, art. 5 lit. C, art. 8 din O.G. nr. 43/1997 privind regimul drumurilor, actualizată, cu modificările și completările ulterioare;
- Art. 2, art. 5, art. 104 lit. d, privind fondul funciar - LEGE nr. 18 din 19 februarie 1991 (\*\*republicată\*\*);
- Ordinului Agenției Naționale de Cadastru și Publicitate Imobiliară nr. 700/2014 privind aprobarea Regulamentului de avizare, recepție și înscriere în evidențele de cadastru și carte funciara, cu modificările și completările ulterioare;

În temeiul prevederilor art. 129 alin. (2) lit. „b” și „c”, coroborate cu alin. (4) lit. „d”, art. 133 alin. (1), art. 139 alin. (3) lit. „g”, art. 155 alin. (1) lit. „d” și lit. „e”, coroborate cu alin. (5) lit. „c”, art. 196 alin. (1) lit. „a”, art. 197 alin. (1), alin. (2) și alin. (4), art. 198 alin. (1) și alin. (2), din O.U.G. nr. 57/03.07.2019 privind Codul administrativ, publicată în Monitorul Oficial al României nr. 555 din 05.07.2019, în vigoare din data de 05.07.2019, actualizată, cu modificările și completările ulterioare;

**HOTĂRĂȘTE:**

Art.1. Se aprobă clasificarea unui număr de 3 drumuri de exploatare

Nr. crt.	Denumirea drumului	Lungimea drumului ( m )	Carte funciara	Denumire propusa
1	Drum de exploatare De 386	316	CF 51257	DC 52 H





ROMÂNIA  
JUDEȚUL BOTOSANI  
CONSILIUL LOCAL AL COMUNEI COSULA

2	Drum de exploatare De 390	2721	CF 51266	
3	Drum de exploatare De 154	295	CF 51340	

În categoria funcțională drum comunal DC 52 H, situat pe teritoriul comunei, județul BOTOSANI, conform Anexei la prezenta hotărâre, anexă care face parte integrantă din prezenta hotărâre.

Art.2. Toate bunurile din Anexă sunt drumuri publice conform art. 3, lit. a din Ordonanța nr. 43/1997 privind regimul drumurilor și sunt deschise circulației publice, conform art. 4 lit. a din Ordonanța nr. 43/1997 privind regimul drumurilor.

Art.3. Imobilele vor fi înscrise în Inventarul bunurilor care aparțin domeniului public al comunei, conform procedurii prevăzute de art. 289 din OUG nr. 57/2019 privind Codul Administrativ.

Art.4. Cu ducerea la îndeplinire a prezentei Hotărâri se încredințează primarului comunei COSULA.

Art.5. Prezenta hotărâre se va afișa și se va comunica:

- Primarului Comunei Cosula
- Instituției Prefectului Județul Botosani,
- OCPI BOTOSANI.

PREȘEDINTE DE ȘEDINȚĂ,  
CONSILIER,

TIVLICA FLORIN-CATALIN



CONTRASEMNEAZĂ  
SECRETAR GENERAL AL COMUNEI,

BORFOTINA MIHAELA-ELENA



ROMÂNIA  
JUDEȚUL BOTOSANI  
CONSILIUL LOCAL AL COMUNEI COSULA

Anexa LA HCL NR. 30/28.03.2024

-DRUM COMUNAL DC 52 H COMUNA COȘULA-

Nr. crt.	Cartea Funciară nr.	Suprafață	Categorie de folosință	Categoria si denumirea drumului	Adresa	Observații / Referințe
1	51257 51266 51340	2828 mp 22653 mp 2481 mp	Drum	Drum comunal DC 52 H	Jud. BOTOSANI Loc. COSULA	Drum comunal lățime medie (l) = variabila , lungime (L) = 3332 m

PREȘEDINTE DE ȘEDINȚĂ ,  
CONSILIER ,



TIVLICA FLORIN-CATALIN

CONTRASEMNEAZĂ  
SECRETAR GENERAL AL COMUNEI,

BORFOTINA MIHAELA-ELENA



ROMANIA  
JUDETUL BOTOSANI  
COMUNA COSULA  
SECRETAR GENERAL AL COMUNEI  
NR.28 /27.03.2024



AVIZ LEGALITATE

conform art.243 alin.(1) din O.U.G. nr.57/2019 privind Codul administrativ, cu modificările și completările ulterioare

Pentru proiectul de hotărâre : privind clasificarea și atribuirea de denumiri a unor drumuri publice de interes local în categoria funcțională drumuri comunale, situate pe teritoriul comunei Cosula, județul Botosani

Competența - Potrivit prevederilor art. 129 din O.U.G. nr.57/2019 privind Codul administrativ, cu modificările și completările ulterioare, proiectul de hotărâre este de competența Consiliului Local COSULA.

Procedura - Proiectul de hotărâre este însoțit de:

- gg) referatul de aprobare, semnat de inițiator;
- hh) raport al compartimentului de specialitate ;
- ii) avizele cu caracter consultativ ale comisiilor de specialitate ale consiliului local;
- jj) alte documente justificative prevăzute de legislația in vigoare.


Analizând proiectul de hotărâre inițiat de primarul comunei am constatat că :

- sunt îndeplinite condițiile de fond și de formă ale proiectului de hotărâre respectiv : s-au respectat normele de tehnică legislativă pentru elaborarea proiectului de hotărâre, respectiv prevederile Legii nr.24/2000 republicată, cu modificările și completările ulterioare;
- respectă prevederile art. 136 alin. 8 din Ordonanța de Urgență a Guvernului nr. 57/2019 privind Codul administrativ, drept pentru care **AVIZEZ FAVORABIL** proiectul de hotărâre privind clasificarea și atribuirea de denumiri a unor drumuri publice de interes local în categoria funcțională drumuri comunale, situate pe teritoriul comunei Cosula, județul Botosani , în conformitate cu prevederile 243 alin.1 lit. a din Ordonanța de Urgență a Guvernului nr. 57/2019 privind Codul administrativ , fapt pentru care acesta poate fi trecut pe ordinea de zi .

Față de cele expuse mai sus, în raport de datele realității relevate prin referatul de aprobare al inițiatorului proiectului și prin raportul de specialitate avizez favorabil proiectul de hotărâre privind clasificarea și atribuirea de denumiri a unor drumuri publice de interes local în categoria funcțională drumuri comunale, situate pe teritoriul comunei Cosula, județul Botosani , supus dezbaterii și aprobării în ședința ordinară a Consiliului Local al Comunei COSULA din data de 28.03.2024.

Data: 27.03.2024

Secretar general al comunei COSULA,  
BORFOTINA MIHAELA-ELENA



CONSILIUL LOCAL COȘULA  
Nr. 28/27.03.2024

PROCES VERBAL  
de avizare al comisiei de specialitate,  
încheiat astăzi 27.03.2024

ORDINEA DE ZI:

9. Proiect de hotărâre privind **clasificarea și atribuirea de denumiri a unor drumuri publice de interes local în categoria funcțională drumuri comunale, situate pe teritoriul comunei Cosula, județul Botosani**

PROBLEME:

Membrii comisiei de specialitate au dezbătut proiectul înscris la ordinea de zi și supus la vot, proiectul a fost aprobat cu un număr de voturi: 3 pentru, 1 contra, 1 abțineri.

Drept pentru care s-a încheiat prezentul proces verbal.

PREȘEDINTE,

MIRONICĂ MIHAELA

SECRETAR

BĂLĂUCĂ ANDREI

Consilier,

CORNACI MARIUS CORNELIU








CONSILIUL LOCAL COȘULA  
Nr. 28/27.03.2024

RAPORT DE SPECIALITATE


a Comisiei pentru muncă și protecție, socială, protecție copii, tineret și sport, juridică și disciplină pentru aprobarea proiectului de hotărâre privind **clasificarea și atribuirea de denumiri a unor drumuri publice de interes local în categoria funcțională drumuri comunale, situate pe teritoriul comunei Cosula, județul Botosani**

Având în vedere proiectul de hotărâre inițiat de domnul primar – Acatrinei Mircea – privind **clasificarea și atribuirea de denumiri a unor drumuri publice de interes local în categoria funcțională drumuri comunale, situate pe teritoriul comunei Cosula, județul Botosani**

Membrii comisiei de specialitate au luat în dezbatere proiectul de hotărâre prezentat și emit aviz favorabil/ nefavorabil, propunând Consiliului Local Cosula să-l aprobe/ să nu-l aprobe în forma prezentată.

Nr. crt.	Nume și prenume	SITUAȚIA VOTULUI		
		Pentru	Contra	Abțineri
1	MIRONICĂ MIHAELA			
2	BĂLĂUCĂ ANDREI			
3	CORNACI MARIUS CORNELIU			

Presedinte,  
Mironică Mihaela



Secretar Membru,

Bălăucă Andrei



Consilier,  
CORNACI Marius-Corneliu





ANEXA Nr. 4  
la regulament

## Avizul comisiei de specialitate

CONSILIUL LOCAL AL COMUNEI COSULA<sup>1</sup>

Comisia pentru muncă și protecție, socială, protecție copii, tineret și sport, juridică și disciplină<sup>2</sup>

### AVIZUL

Nr. 28 din 27.03.2024<sup>3</sup>

pentru P.H.C.L.<sup>4</sup> nr. 27/20.02.2024 privind clasificarea și atribuirea de denumiri a unor drumuri publice de interes local în categoria funcțională drumuri comunale, situate pe teritoriul comunei Cosula, județul Botosani<sup>5</sup>

Avand in vedere vedere că sunt întrunite condițiile<sup>6</sup>,  
in temeiul prevederilor art. 125 alin. (1) lit. b) din Ordonanta de urgenta a Guvernului nr. 57/2019 privind Codul administrativ, cu modificarile si completarile ulterioare, respectiv al prevederilor art. 15 alin. (1) lit. b) din Regulamentul de organizare si functionare a consiliului local,

Comisia pentru muncă și protecție, socială, protecție copii, tineret și sport, juridică și disciplină<sup>7</sup> adopta urmatorul aviz.

**Art. 1.** - Se avizeaza favorabil/~~nefavorabil~~ proiectul de hotarare a consiliului local nr. 27/20.02.2024<sup>8</sup> privind **clasificarea și atribuirea de denumiri a unor drumuri publice de interes local în categoria funcțională drumuri comunale, situate pe teritoriul comunei Cosula, județul Botosani**<sup>9</sup>, cu ..-...<sup>10</sup>/fara amendamente.

**Art. 2.** - ~~Amendamentele si observatiile membrilor comisiei se regasesc in anexa care face parte integranta din prezentul aviz.~~

**Art. 3.** - Prezentul aviz se comunica prin grija secretarului comisiei, in termenul recomandat, secretarului general al Primăriei Comunei Cosula<sup>11</sup>.

Presedintele Comisiei MIRONICĂ MIHAELA,

Secretarul Comisiei BĂLĂUCĂ ANDREI,

Consilier- CORNACI MARIUS-CORNELIU

<sup>1</sup> Se completeaza, dupa caz, cu tipul si denumirea unitatii/subdiviziunii administrativ-teritoriale.

<sup>2</sup> Se completeaza cu denumirea comisiei de specialitate.

<sup>3</sup> Se completeaza cu numarul de inregistrare si data inregistrarii avizului



in Registrul privind avizele/rapoartele Comisiei ... pe anul ...

- <sup>4</sup> Proiectul de hotarare a consiliului local.
- <sup>5</sup> Se completeaza cu titlul proiectului de hotarare a consiliului local.
- <sup>6</sup> Se completeaza cu motivarea avizului.
- <sup>7</sup> Se completeaza cu denumirea comisiei de specialitate.
- <sup>8</sup> Se completeaza cu numarul de inregistrare si data inregistrarii proiectului de hotarare a consiliului local in Registrul privind proiectele de hotarari ale consiliului local.
- <sup>9</sup> Se completeaza cu titlul proiectului de hotarare a consiliului local.
- <sup>10</sup> Se completeaza cu numarul de amendamente care au fost adoptate de catre comisia de specialitate.
- <sup>11</sup> Se completeaza, dupa caz, cu tipul si denumirea unitatii/subdiviziunii administrativ-teritoriale.





CONSILIUL LOCAL COȘULA  
Nr. 28/27.03.2024

PROCES VERBAL  
de avizare al comisiei de specialitate,  
încheiat astăzi 27.03.2024

ORDINEA DE ZI:

9. Proiect de hotarare privind **clasificarea și atribuirea de denumiri a unor drumuri publice de interes local în categoria funcțională drumuri comunale, situate pe teritoriul comunei Cosula, județul Botosani**

PROBLEME:

Membrii comisiei de specialitate au dezbătut proiectul înscris la ordinea de zi și supus la vot, proiectul a fost aprobat cu un număr de voturi: 3..... pentru, .....contra, .....abțineri.

Drept pentru care s-a încheiat prezentul proces verbal.

PREȘEDINTE,

COBZARIU VIRGIL

SECRETAR,

URSACHE MONICA

Consilier,

FIFEA OANA GEORGIANA






CONSILIUL LOCAL COȘULA

Nr. 28/27.03.2024

RAPORT DE SPECIALITATE

a Comisiei pentru activități social-culturale, culte, învățământ, sănătate și familie pentru aprobarea proiectului de hotărâre privind **clasificarea și atribuirea de denumiri a unor drumuri publice de interes local în categoria funcțională drumuri comunale, situate pe teritoriul comunei Cosula, județul Botosani** Având în vedere proiectul de hotărâre inițiat de domnul primar – Acatrinei Mircia – privind **clasificarea și atribuirea de denumiri a unor drumuri publice de interes local în categoria funcțională drumuri comunale, situate pe teritoriul comunei Cosula, județul Botosani**

Membrii comisiei de specialitate au luat în dezbatere proiectul de hotărâre prezentat și emit aviz favorabil/ nefavorabil, propunând Consiliului Local Cosula să-l aprobe/ să nu-l aprobe în forma prezentată.

Nr. crt.	Nume și prenume	SITUAȚIA VOTULUI		
		Pentru	Contra	Abțineri
1	COBZARIU VIRGIL			
2	URSACHE MONICA			
3	FIFEA OANA GEORGIANA			

Presedintele  
COBZARIU VIRGIL



Secretarul  
URSACHE MONICA



Membru  
Fifea Oana Georgiana





**ANEXA Nr. 4  
la regulament**

### **Avizul comisiei de specialitate**

**CONSILIUL LOCAL AL COMUNEI COSULA<sup>1</sup>**  
**Comisia pentru activități social-culturale, culte, învățământ, sănătate și familie<sup>2</sup>**

**AVIZUL**  
**Nr. 28 din 27.03.2024<sup>3</sup>**  
**pentru P.H.C.L.<sup>4</sup> nr.27/20.02.2024 privind clasificarea și atribuirea de denumiri a unor drumuri publice de interes local în categoria funcțională drumuri comunale, situate pe teritoriul comunei Cosula, județul Botosani<sup>5</sup>**

Având în vedere vedere că sunt întrunite condițiile<sup>6</sup>,  
în temeiul prevederilor art. 125 alin. (1) lit. b) din Ordonanța de urgență a Guvernului nr. 57/2019 privind Codul administrativ, cu modificările și completările ulterioare, respectiv al prevederilor art. 15 alin. (1) lit. b) din Regulamentul de organizare și funcționare a consiliului local,

Comisia pentru activități social-culturale, culte, învățământ, sănătate și familie<sup>7</sup> adopta următorul aviz.

**Art. 1.** - Se avizează favorabil/nefavorabil proiectul de hotărâre a consiliului local nr. 27/20.02.2024<sup>8</sup> privind **clasificarea și atribuirea de denumiri a unor drumuri publice de interes local în categoria funcțională drumuri comunale, situate pe teritoriul comunei Cosula, județul Botosani<sup>9</sup>**, cu ..-...<sup>10</sup>/fără amendamente.

**Art. 2.** - Amendamentele și observațiile membrilor comisiei se regăsesc în anexa care face parte integrantă din prezentul aviz.

**Art. 3.** - Prezentul aviz se comunică prin grija secretarului comisiei, în termenul recomandat, secretarului general al Primăriei Comunei Cosula<sup>11</sup>.

Presedintele Comisiei -COBZARIU VIRGIL, 

Secretarul Comisiei -URSACHE MONICA, 

Membru: Fifea Oana Georgiana 

<sup>1</sup> Se completează, după caz, cu tipul și denumirea unității/subdiviziunii administrativ-teritoriale.

<sup>2</sup> Se completează cu denumirea comisiei de specialitate.

<sup>3</sup> Se completează cu numărul de înregistrare și data înregistrării avizului în Registrul privind avizele/rapoartele Comisiei ... pe anul ...

<sup>4</sup> Proiectul de hotărâre a consiliului local.





- <sup>5</sup> Se completeaza cu titlul proiectului de hotarare a consiliului local.
- <sup>6</sup> Se completeaza cu motivarea avizului.
- <sup>7</sup> Se completeaza cu denumirea comisiei de specialitate.
- <sup>8</sup> Se completeaza cu numarul de inregistrare si data inregistrarii proiectului de hotarare a consiliului local in Registrul privind proiectele de hotarari ale consiliului local.
- <sup>9</sup> Se completeaza cu titlul proiectului de hotarare a consiliului local.
- <sup>10</sup> Se completeaza cu numarul de amendamente care au fost adoptate de catre comisia de specialitate.
- <sup>11</sup> Se completeaza, dupa caz, cu tipul si denumirea unitatii/subdiviziunii administrativ-teritoriale.



CONSILIUL LOCAL COȘULA  
Nr. 28/27.03.2024

PROCES VERBAL  
de avizare al comisiei de specialitate,  
încheiat astăzi 27.03.2024

ORDINEA DE ZI:

9. Proiect de hotarare privind **clasificarea și atribuirea de denumiri a unor drumuri publice de interes local în categoria funcțională drumuri comunale, situate pe teritoriul comunei Cosula, județul Botosani**

PROBLEME:

Membrii comisiei de specialitate au dezbătut proiectul înscris la ordinea de zi și supus la vot, proiectul a fost aprobat cu un număr de voturi: 7 pentru, .....contra, .....abțineri.

Drept pentru care s-a încheiat prezentul proces verbal.

PREȘEDINTE,

SECRETAR,

ȘCHIOPU NECULAI

TURCUMAN ELENA ALEXANDRA

*Șchiopu*  
Consilieri,

Țăruș Ionel \_\_\_\_\_

Hălăngescu Romița \_\_\_\_\_

Mahu Constantin \_\_\_\_\_

Țivlică Florin Cătălin \_\_\_\_\_

Zancanu Mihaela Vasilica \_\_\_\_\_








CONSILIUL LOCAL COȘULA  
Nr. 28/27.03.2024

RAPORT DE SPECIALITATE


a Comisiei pentru programe de dezvoltare economico-socială, buget, finanțe, administrarea domeniului public și privat al comunei, agricultură, urbanism, gospodărirea comunală, protecția mediului, servicii și control pentru aprobarea proiectului de hotărâre privind **clasificarea și atribuirea de denumiri a unor drumuri publice de interes local în categoria funcțională drumuri comunale, situate pe teritoriul comunei Cosula, județul Botosani**

Având în vedere proiectul de hotărâre inițiat de domnul primar – Acatrinei Mircia – privind **clasificarea și atribuirea de denumiri a unor drumuri publice de interes local în categoria funcțională drumuri comunale, situate pe teritoriul comunei Cosula, județul Botosani**


Membrii comisiei de specialitate au luat în dezbatere proiectul de hotărâre prezentat și emit aviz favorabil/ nefavorabil, propunând Consiliului Local Cosula să-l aprobe/ să nu-l aprobe în forma prezentată.

Nr. crt.	Nume și prenume	SITUAȚIA VOTULUI		
		Pentru	Contra	Abțineri
1	ȘCHIOPU NECULAI			
2	TURCUMAN ELENA ALEXANDRA			
3	ȚĂRUȘ IONEL			
4	HĂLĂNGESCU ROMIȚA			
5	MAHU CONSTANTIN			
6	ZANCANU MIHAELA VASILICA			
7	ȚIVLICĂ FLORIN CĂTĂLIN			

PREȘEDINTE  
ȘCHIOPU NECULAI




SECRETAR,  
TURCUMAN ELENA ALEXANDRA



Consilieri,

Țăruș Ionel







Hălăngescu Romița \_\_\_\_\_

Mahu Constantin \_\_\_\_\_

Zancanu Mihaela Vasilica \_\_\_\_\_

Țivlică Florin Cătălin \_\_\_\_\_



ANEXA Nr. 4  
la regulament

### Avizul comisiei de specialitate

CONSILIUL LOCAL AL COMUNEI COSULA<sup>1</sup>

Comisia pentru economie, buget, finanțe, impozite și taxe, amenajarea teritoriului și patrimoniului<sup>2</sup>

#### AVIZUL

Nr. 28 din 27.03.2024<sup>3</sup>

pentru P.H.C.L.<sup>4</sup> nr. 27/20.02.2024 privind acordarea unui mandat special reprezentantului Consiliului Local clasificarea și atribuirea de denumiri a unor drumuri publice de interes local în categoria funcțională drumuri comunale, situate pe teritoriul comunei Cosula, județul Botosani<sup>5</sup>

Avand in vedere vedere că sunt întrunite condițiile<sup>6</sup>,  
in temeiul prevederilor art. 125 alin. (1) lit. b) din Ordonanta de urgenta a Guvernului nr. 57/2019 privind Codul administrativ, cu modificarile si completarile ulterioare, respectiv al prevederilor art. 15 alin. (1) lit. b) din Regulamentul de organizare si functionare a consiliului local,

Comisia pentru economie, buget, finanțe, impozite și taxe, amenajarea teritoriului și patrimoniului<sup>7</sup> adopta urmatorul aviz.

**Art. 1.** - Se avizeaza favorabil/~~nefavorabil~~ proiectul de hotarare a consiliului local nr. 27/20.02.2024<sup>8</sup> privind **clasificarea și atribuirea de denumiri a unor drumuri publice de interes local în categoria funcțională drumuri comunale, situate pe teritoriul comunei Cosula, județul Botosani**<sup>9</sup>, cu ...<sup>10</sup>/fara amendamente.

**Art. 2.** - Amendamentele si observatiile membrilor comisiei se regasesc in anexa care face parte integranta din prezentul aviz.


**Art. 3.** - Prezentul aviz se comunica prin grija secretarului comisiei, in termenul recomandat, secretarului general al Primăriei Comunei Cosula<sup>11</sup>.

Presedintele Comisiei - SCHIOPU NECULAI,

Secretarul Comisiei - TURCUMAN ELENA ALEXANDRA,

Membri: Țăruș Ionel  
Hălăngescu Romița

Mahu Constantin  
Țivlică Florin- Cătălin  
Zancanu Mihaela-Vasilica



<sup>1</sup> Se completeaza, dupa caz, cu tipul si denumirea unitatii/subdiviziunii administrativ-teritoriale.

<sup>2</sup> Se completeaza cu denumirea comisiei de specialitate.

<sup>3</sup> Se completeaza cu numarul de inregistrare si data inregistrarii avizului in Registrul privind avizele/rapoartele Comisiei ... pe anul ...

<sup>4</sup> Proiectul de hotarare a consiliului local.

<sup>5</sup> Se completeaza cu titlul proiectului de hotarare a consiliului local.

<sup>6</sup> Se completeaza cu motivarea avizului.

<sup>7</sup> Se completeaza cu denumirea comisiei de specialitate.


<sup>8</sup> Se completeaza cu numarul de inregistrare si data inregistrarii proiectului de hotarare a consiliului local in Registrul privind proiectele de hotarari ale consiliului local.

<sup>9</sup> Se completeaza cu titlul proiectului de hotarare a consiliului local.

<sup>10</sup> Se completeaza cu numarul de amendamente care au fost adoptate de catre comisia de specialitate.


<sup>11</sup> Se completeaza, dupa caz, cu tipul si denumirea unitatii/subdiviziunii administrativ-teritoriale.





ROMÂNIA  
JUDEȚUL BOTOȘANI  
PRIMĂRIA COMUNEI COȘULA  
tel. 0231 619411, fax. 0331 780047  
e-mail: [cosulap@yahoo.com](mailto:cosulap@yahoo.com)

Nr. 27/20.02.2024



### REFERAT DE APROBARE

privind clasificarea și atribuirea de denumiri a unor drumuri publice de interes local în categoria funcțională drumuri comunale, situate pe teritoriul comunei Cosula, județul Botosani

In vederea realizarii obiectivului

#### “ MODERNIZARE DRUMURI DE INTERES LOCAL IN COMUNA COSULA, JUDETUL BOTOSANI “

este necesara clasificarea unor drumuri de exploatare in Drum comunal ;

Acest drum va scurta legatura dintre satul Supitca comuna Cosula, cu satul si comuna Copalau .

Indicativul acestui drum comunal nou creat va fi DC 52 H .

Datele de identificare a drumurilor de exploatare care se clasifica in drum comunal sunt :

Nr. crt.	Denumirea drumului	Lungimea drumului ( m )	Carte funciara	Denumire propusa
1	Drum de exploatare De 386	316	CF 51257	DC 52 H
2	Drum de exploatare De 390	2721	CF 51266	
3	Drum de exploatare De 154	295	CF 51340	

Față de cele arătate mai sus rugăm aprobarea proiectului de hotarare privind clasificarea și atribuirea de denumiri a unor drumuri publice de interes local în categoria funcțională drumuri comunale, situate pe teritoriul comunei Cosula, județul Botosani , in forma prezentata.


PRIMAR ,

ACATRINEI MIRCIA






ROMÂNIA  
JUDEȚUL BOTOȘANI  
PRIMĂRIA COMUNEI COȘULA  
tel. 0231 619411, fax. 0331 780047  
e-mail: [cosulap@yahoo.com](mailto:cosulap@yahoo.com)



Nr. 27/20.02.2024



### RAPORT DE SPECIALITATE

privind clasificarea și atribuirea de denumiri a unor drumuri publice de interes local în categoria funcțională drumuri comunale, situate pe teritoriul comunei Cosula, județul Botosani

In vederea realizarii obiectivului

#### “ MODERNIZARE DRUMURI DE INTERES LOCAL IN COMUNA COSULA, JUDEȚUL BOTOSANI “

este necesara clasificarea unor drumuri de exploatare in Drum comunal ;

Acest drum va scurta legatura dintre satul Supitca comuna Cosula, cu satul si comuna Copalau .

Indicativul acestui drum comunal nou creat va fi DC 52 H .

Datele de identificare a drumurilor de exploatare care se clasifica in drum comunal sunt :

Nr. crt.	Denumirea drumului	Lungimea drumului ( m )	Carte funciara	Denumire propusa
1	Drum de exploatare De 386	316	CF 51257	DC 52 H
2	Drum de exploatare De 390	2721	CF 51266	
3	Drum de exploatare De 154	295	CF 51340	


Față de cele arătate mai sus rugăm aprobarea proiectului de hotarare privind clasificarea și atribuirea de denumiri a unor drumuri publice de interes local în categoria funcțională drumuri comunale, situate pe teritoriul comunei Cosula, județul Botosani , in forma prezentata.

RESPONSABIL URBANISM ,

  
Holospin Mircea



ROMÂNIA  
JUDEȚUL BOTOSANI  
CONSILIUL LOCAL AL COMUNEI COSULA



ROMÂNIA  
JUDEȚUL BOTOȘANI  
COMUNA COȘULA

TEL./FAX 0231619411 / 0331780047

E-mail: cosulap@yahoo.com

AVIZAT PENTRU LEGALITATE  
SECRETAR GENERAL AL COMUNEI,  
BORFOTINA MIHAELA- ELENA

PROIECT DE HOTARARE nr.27/20.02.2024

privind clasificarea și atribuirea de denumiri a unor drumuri de exploatare de interes local în categoria funcțională drum comunal de pe teritoriul Comunei COSULA, județul BOTOSANI

Consiliul local al comunei Coșula, județul Botoșani,  
Având în vedere:

- Referatul de aprobare a primarului comunei COSULA, nr. 27/20.02.2024 și raportul de specialitate nr.27/20.02.2024
- analizând proiectul de hotarare nr.27/20.02.2024 privind clasificarea și atribuirea de denumiri a unor drumuri de exploatare de interes local în categoria funcțională drum comunal de pe teritoriul Comunei COSULA, județul BOTOSANI
- având în vedere Raportul comun al Comisiei de specialitate pentru programe de dezvoltare economico – socială, buget – finanțe, administrarea domeniului public și privat al comunei, agricultură, gospodărie comunală, protecția mediului, servicii și comerț, a Comisiei de specialitate pentru învățământ, sănătate, cultură, protecție socială, activități sportive și de agrement și a Comisiei de specialitate pentru administrația publică locală, juridică, apărarea ordinii și liniștii publice privind avizarea favorabilă a proiectului de hotărâre, nr.28/27.03.2024,
- având în vedere Avizul Comisiei de specialitate pentru programe de dezvoltare economico – socială, buget – finanțe, administrarea domeniului public și privat al comunei, agricultură, gospodărie comunală, protecția mediului, servicii și comerț, a Comisiei de specialitate pentru învățământ, sănătate, cultură, protecție socială, activități sportive și de agrement și a



**ROMÂNIA**  
**JUDEȚUL BOTOSANI**  
**CONSILIUL LOCAL AL COMUNEI COSULA**



Comisiei de specialitate pentru ,administrația publică locală, juridică ,  
apărarea ordinii și liniștii publice privind avizarea favorabilă a proiectului  
de hotărâre , nr.28/27.03.2024

- vazand avizul de legalitate al secretarului general al comunei  
nr.28/27.03.2024

În baza prevederilor:

- Art. 286 alin. (4), art. 287 lit. „b” din O.U.G. nr. 57/03.07.2019 privind Codul  
administrativ, publicată în Monitorul Oficial al României nr. 555 din  
05.07.2019, în vigoare din data de 05.07.2019, actualizată, cu modificările  
și completările ulterioare;
- Art. 863, lit. “f” din CARTEA a III – a, TITLULUI VI – Proprietatea publică și  
următoarele din Legea nr. 287/2009 privind Codul Civil Român;
- Art. 27, art. 28, alin. (5), art. 41, alin. (5) din Legea 7/1996 a cadastrului și  
publicității imobiliare, republicată, cu modificările și completările ulterioare;
- Art. 3, lit. a, art. 4 lit, a, art. 5 lit. C, art. 8 din O.G. nr. 43/1997 privind regimul  
drumurilor, actualizată, cu modificările și completările ulterioare;
- Art. 2, art. 5, art. 104 lit. d, privind fondul funciar - LEGE nr. 18 din 19  
februarie 1991 (\*\*republicată\*\*);
- Ordinului Agenției Naționale de Cadastru și Publicitate Imobiliară nr. 700/2014  
privind aprobarea Regulamentului de avizare, recepție și înscriere în evidențele de  
cadastru și carte funciară, cu modificările și completările ulterioare;

În temeiul prevederilor art. 129 alin. (2) lit. „b”și „c”, coroborate cu alin. (4)  
lit. „d”, art. 133 alin. (1), art. 139 alin. (3) lit. „g”, art. 155 alin. (1) lit. „d” și lit. ”e”,  
coroborate cu alin. (5) lit. „c”, art. 196 alin. (1) lit. „a”, art. 197 alin. (1), alin. (2) și  
alin. (4), art. 198 alin. (1) și alin. (2), din O.U.G. nr. 57/03.07.2019 privind Codul  
administrativ, publicată în Monitorul Oficial al României nr. 555 din 05.07.2019, în  
vigoare din data de 05.07.2019, actualizată, cu modificările și completările  
ulterioare;

**HOTĂRĂȘTE:**

Art.1. Se aprobă clasificarea unui număr de 3 drumuri de exploatare

Nr. crt.	Denumirea drumului			Denumire propusa
-------------	--------------------	--	--	---------------------



**ROMÂNIA**  
**JUDEȚUL BOTOSANI**  
**CONSILIUL LOCAL AL COMUNEI COSULA**



		Lungimea drumului ( m )	Carte funciara	
1	Drum de exploatare De 386	316	CF 51257	DC 52 H
2	Drum de exploatare De 390	2721	CF 51266	
3	Drum de exploatare De 154	295	CF 51340	

În categoria funcțională drum comunal DC 52 H, situat pe teritoriul comunei, județul BOTOSANI , conform Anexei la prezenta hotărâre, anexă care face parte integrantă din prezenta hotărâre.

Art.2. Toate bunurile din Anexă sunt drumuri publice conform art. 3, lit. a din Ordonanța nr. 43/1997 privind regimul drumurilor și sunt deschise circulației publice, conform art. 4 lit. a din Ordonanța nr. 43/1997 privind regimul drumurilor.

Art.3. Imobilele vor fi înscrise în Inventarul bunurilor care aparțin domeniului public al comunei, conform procedurii prevăzute de art. 289 din OUG nr. 57/2019 privind Codul Administrativ.

Art.4. Cu ducerea la îndeplinire a prezentei Hotărâri se încredințează primarului comunei COSULA.

Art.5. Prezenta hotărâre se va afișa și se va comunica:

- Primarului Comunei Cosula
- Instituției Prefectului Județul Botosani,
- OCPI BOTOSANI.

INITIATOR ,  
PRIMAR ,  
ACATRINEI MIRCIA





**ROMÂNIA**  
**JUDEȚUL BOTOȘANI**  
**CONSILIUL JUDEȚEAN**

Botoșani, Piața Revoluției 1-3, Cod postal: 710236, Tel: +40 231 514712, +40 231 514713, +40 231 514714;  
Fax: +40 231 514715, +40 231 515020, +40 231 536155, +40 231 529220; Web: www.cjbotosani.ro; E-mail: consiliu@cjbotosani.ro



Nr. **6050** din **28.03.2024**

Către,

**PRIMĂRIA COMUNEI COȘULA**  
localitatea Coșula. comuna Coșula

Ca urmare a solicitării dumneavoastră, înregistrată cu nr. 5858 din 26.03.2024, privind clasificarea unor drumuri de interes local în categoria în categoria funcțională a drumurilor comunale din cadrul comunei Coșula, vă comunicăm următoarele:

- drumurile de exploatare De 386, De 390, De 154 identificate prin CF 51257, CF 51266, CF 51340 aparțin domeniului public al comunei Coșula;
- indicativul drumului comunal propus - DC 52H, respectă anexele la H.G. nr. 540/2000 privind aprobarea încadrării în categorii funcționale a drumurilor publice modificate prin H.G. nr. 782/2014;
- drumul comunal propus, format din De 386, De 390, De 154, face legătura între localitatea Șupitca și localitatea Buda din comuna Coșula și respectă prevederile art.8 din O.G. nr.43/1997 privind regimul drumurilor cu completările și modificările ulterioare;
- lățimea părții carosabile a drumului comunal propus respectă prevederile Ordinului nr. 1296/2017 pentru aprobarea Normelor tehnice privind proiectarea, construirea și modernizarea drumurilor.

Urmare celor prezentate mai sus, considerăm că sunt îndeplinite condițiile de încadrare a unor drumuri de interes local în categoria drumurilor comunale din comuna Coșula.

Cu respect,

**PREȘEDINTE,**  
**Doina-Elena FEDEROVICI**

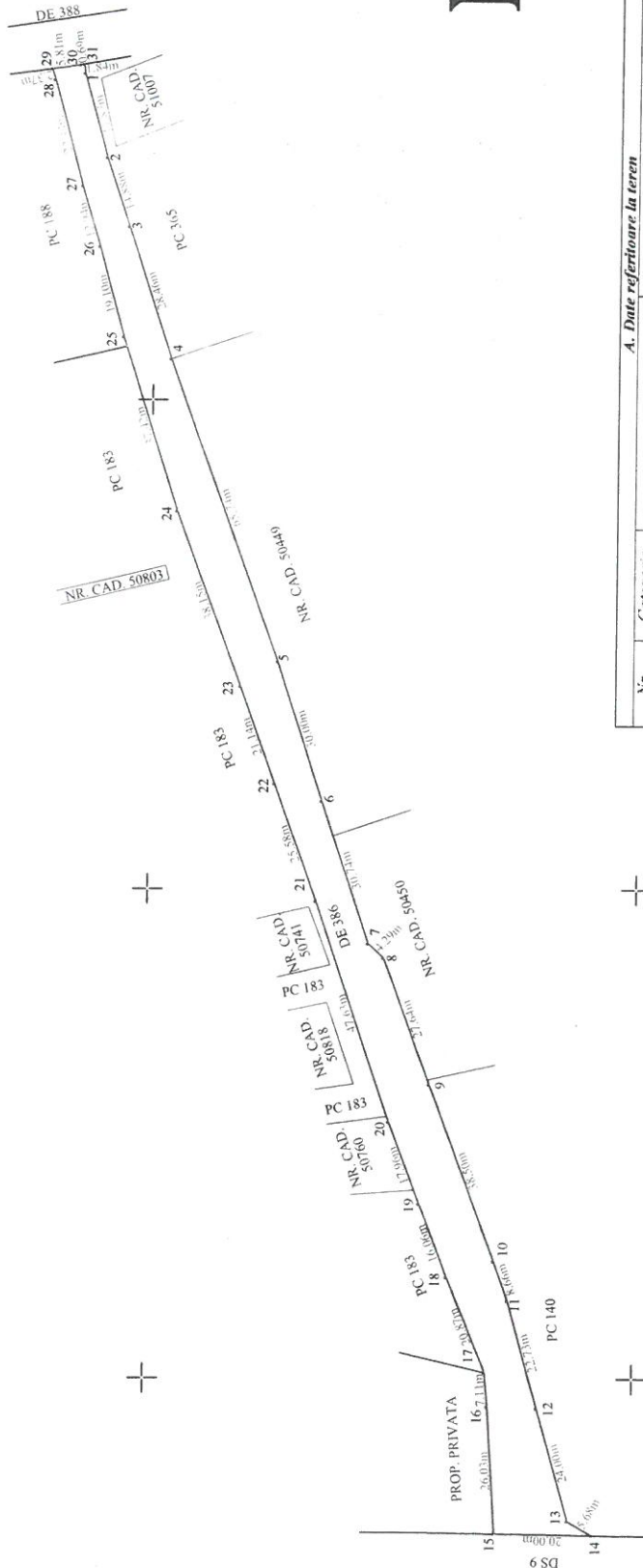


**Plan de amplasament și delimitare a imobilului.**

Scara 1: 1 000

Nr. cadastral	Suprafața măsurată a imobilului (mp)	Adresa imobilului
51257	2 828,00	EXTRAVILAN, Com. COSULA DE 386, Jud. BOTOSANI

Nr. Cartea Funciară	Unitatea Administrativă Teritorială (UAT)
	COSULA



Nr. parcelă	Categorie de folosință	Suprafața (mp)	Mențiuni
386	DR	2 828,00	Drum de exploatare aflat în extravilan, DE 386, Com. COSULA în lungime de 316 m.l. Imobil înregistrat în planul cadastral, fara pozitionare certa datorita lipsei planului parcelar
<b>Total</b>		<b>2 828,00</b>	
Cod	Destinația	Suprafața construită la sol (mp)	Mențiuni
<b>Total</b>			

**A. Date referitoare la teren**

**B. Date referitoare la construcții**

Suprafața totală măsurată a imobilului = 2 828,00 mp  
Suprafața din act = 2 800,00 mp

Inspector

Confirm introducerea imobilului în baza de date integrată și atribuirea numărului cadastral Semnătura și parafea  
Data: .....

ACTE DE EXECUȚIE LUCRĂRI DE CADASTRU, GEODAZIE ȘI CARTOGRAFIE

CERTIFICAT DE EXECUȚIE LUCRĂRI DE CADASTRU, GEODAZIE ȘI CARTOGRAFIE

SERIA RO-B-J-NR. 1905/2020

CEMILIN executarea grafică a planurilor cadastrale și a planurilor de amenajare a teritoriului urban și rural

AU Localității Botosani realizată de

Setia RO-B-J. Nr. 1905

ALMA RAILROAD S.A. Serviciu BT-F-NR. 0055

BIUTARIU

MAURUS BOGDAN

Data: 08.12.2020

CLASA III



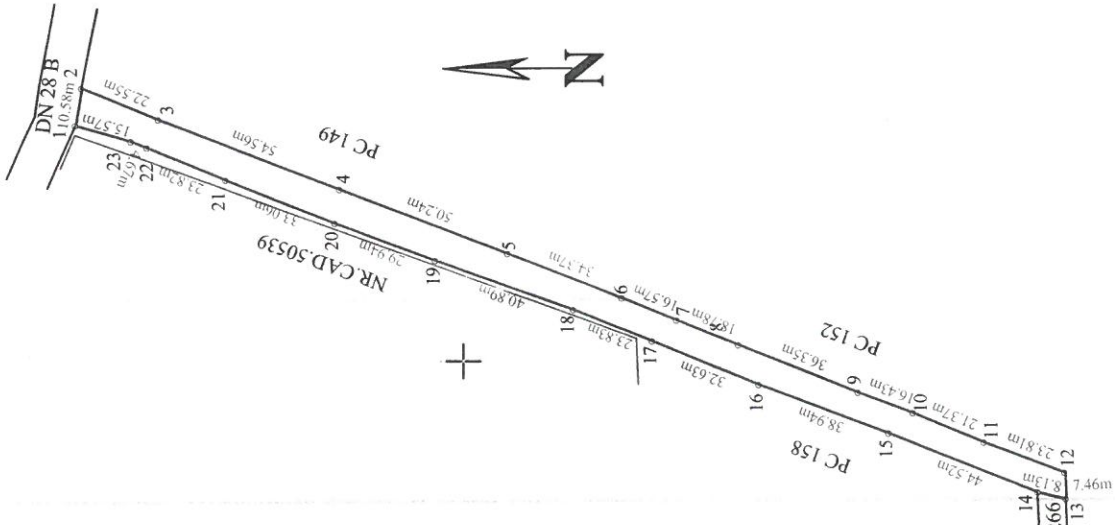


**Plan de amplasament și delimitare a imobilului**

Scara 1: 2 000

Nr. cadastral <b>51340</b>	Suprafața măsurată a imobilului (mp) 2 481,00	Adresa imobilului Extravilan Com. COSULA, DE 154, Jud. BOTOSANI
-------------------------------	--	--

Nr. Cartea Funciară	Unitatea Administrativ Teritorială (UAT) COSULA
---------------------	--




A. Date referitoare la teren		Mențiuni	
Nr. parcellă 154	Categorie de folosință DR	Suprafața (mp) 2 481,00	DE 154 în lungime de 295 m.l.
<b>Total</b>		<b>2 481,00</b>	
B. Date referitoare la construcții		Mențiuni	
Cod	Destinația	Suprafața construită la sol (mp)	
<b>Total</b>			

Suprafața totală măsurată a imobilului = 2 481,00 mp  
Suprafața din act = 2 400,00 mp

Inspector

Executant  
**CERTIF. S. ALMA RAILROAD S.R.L.**  
**AUTORIZAREA CATEGORIA B, SERIA RC-B-1, NR. 1905/2020**  
AUTORIZARE  
Să se realizeze execuția măsurătorilor cadastrale și  
Să se realizeze introducerea în baza de date integrată și  
atribuirea numărului cadastral  
Semnătura și parafa  
Data: 29.01.2023



636800

636800

682000


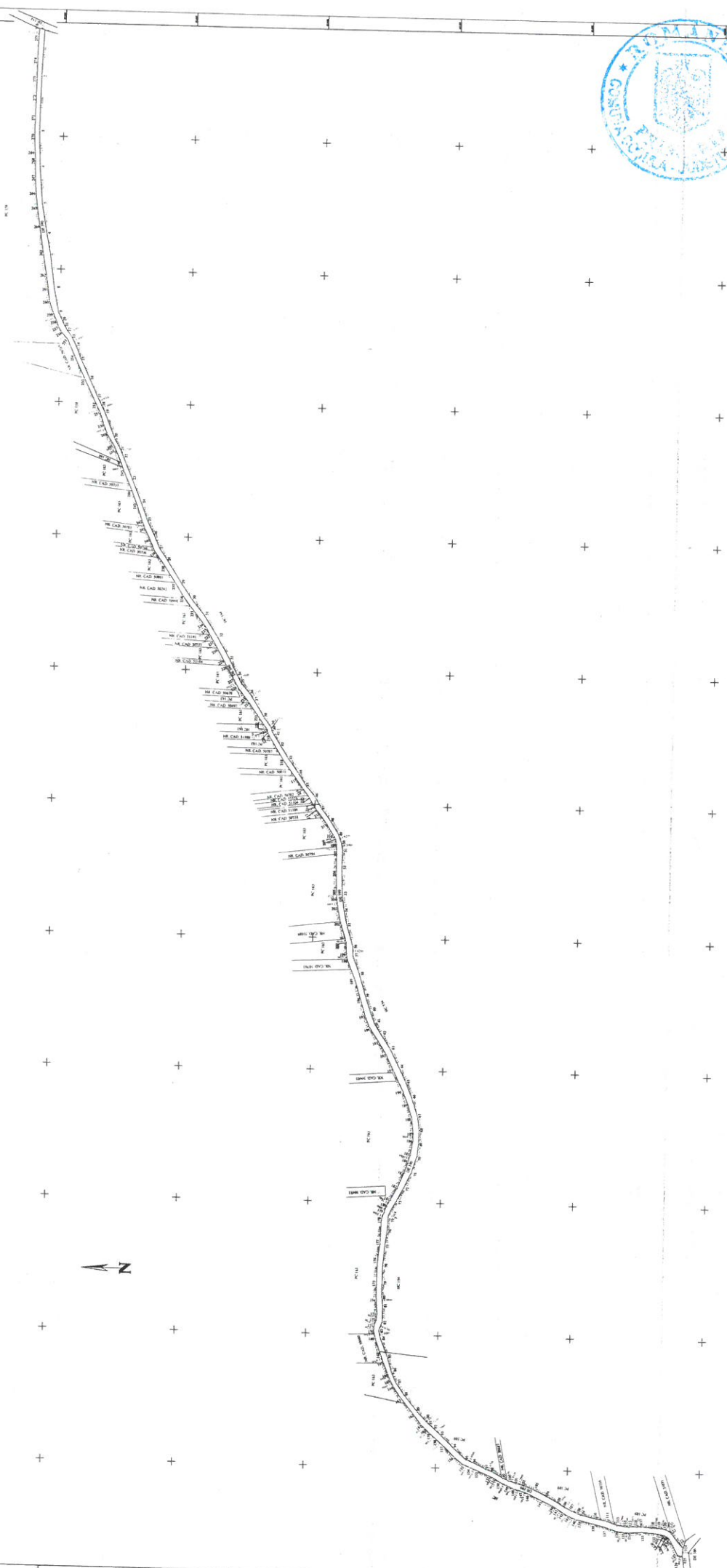
681800

DE 390 - NR.CAD. 51266



Plan de amplasament și delimitare - imobilitate

No. cadastral	Suprafața terenului în m <sup>2</sup>	Adresa imobilului
51466	21.611,00	ESTERILAC, Com. COȘTELEA, Județul BOTOȘANI
Buc. General Gheorghe		
Căminul nr. 147		



No. Cad.	51466	Suprafața terenului în m <sup>2</sup>	21.611,00
Adresa	ESTERILAC, Com. COȘTELEA, Județul BOTOȘANI		
Proprietar	Marius Bogdan		
Tipul terenului	Cămin		
Destinația	Cămin		
Observații	Căminul nr. 147		





Nr. cerere	24504
Ziua	26
Luna	03
Anul	2024

Cod verificare  
100165672322



## EXTRAS DE CARTE FUNCİARĂ PENTRU INFORMARE

Carte Funciară Nr. 51340 Coșula

### A. Partea I. Descrierea imobilului

TEREN Extravilan

Adresa: Jud. Botosani

Nr. Crt	Nr. cadastral Nr. topografic	Suprafața* (mp)	Observații / Referințe
A1	51340	Din acte: 2.400 Masurata: 2.481	DE 154

### B. Partea II. Proprietari și acte

Înscrieri privitoare la dreptul de proprietate și alte drepturi reale	Referințe
<b>6823 / 02/02/2021</b> Act Normativ nr. 132, din 06/03/2012 emis de Guvernul României, privind modificarea și completarea HG nr. 604/2006 + Anexa nr. 4 (Anexa nr. 74 la Hotărârea Guvernului nr. 971/2002); Act Administrativ nr. 898, din 01/02/2021 emis de Primaria Comunei Cosula; Act Normativ nr. 971, din 05/09/2002 emis de Guvernul României;	
B1 1/1 1) COMUNA COȘULA, CIF:15676400, domeniu public	A1

### C. Partea III. SARCINI .

Inscrieri privind dezmembrămintele dreptului de proprietate, drepturi reale de garanție și sarcini	Referințe
NU SUNT	

## Anexa Nr. 1 La Partea I

## Teren

Nr cadastral	Suprafața (mp)*	Observații / Referințe
51340	Din acte: 2.400 Masurata: 2.481	DE 154

\* Suprafața este determinată în planul de proiecție Stereo 70.



## DETALII LINIARE IMOBIL



## Date referitoare la teren

Nr Crt	Categorie folosință	Intra vilan	Suprafața (mp)	Tarla	Parcelă	Nr. topo	Observații / Referințe
1	drum	NU	2.481	-	154	-	

## Lungime Segmente

1) Valorile lungimilor segmentelor sunt obținute din proiecție în plan.

Punct început	Punct sfârșit	Lungime segment (m)	Punct început	Punct sfârșit	Lungime segment (m)
1	2	15.574	2	3	4.666
3	4	23.82	4	5	33.064
5	6	29.944	6	7	40.888
7	8	23.826	8	9	32.635
9	10	38.943	10	11	44.519
11	12	8.134	12	13	7.462

Punct început	Punct sfârșit	Lungime segment (** (m)
13	14	23.814
15	16	16.428
17	18	18.784
19	20	34.369
21	22	54.562
23	1	10.582

Punct început	Punct sfârșit	Lungime segment (** (m)
14	15	21.367
16	17	36.347
18	19	16.575
20	21	50.236
22	23	22.552

\*\* Lungimile segmentelor sunt determinate în planul de proiecție Stereo 70 și sunt rotunjite la 1 milimetru.

\*\*\* Distanța dintre puncte este formată din segmente cumulate ce sunt mai mici decât valoarea 1 milimetru.

Extrasul de carte funciară generat prin sistemul informatic integrat al ANCPI conține informațiile din cartea funciară active la data generării. Acesta este valabil în condițiile prevăzute de art. 7 din Legea nr. 455/2001, coroborat cu art. 3 din O.U.G. nr. 41/2016, exclusiv în mediul electronic, pentru activități și procese administrative prevăzute de legislația în vigoare. Valabilitatea poate fi extinsă și în forma fizică a documentului, fără semnătură olografă, cu acceptul expres sau procedural al instituției publice ori entității care a solicitat prezentarea acestui extras.

Verificarea corectitudinii și realității informațiilor conținute de document se poate face la adresa [www.ancpi.ro/verificare](http://www.ancpi.ro/verificare), folosind codul de verificare online disponibil în antet. Codul de verificare este valabil 30 de zile calendaristice de la momentul generării documentului.

**Data și ora generării,**

26/03/2024, 08:36





**EXTRAS DE CARTE FUNCİARĂ  
PENTRU INFORMARE**

Carte Funciară Nr. 51266 Coșula

**A. Partea I. Descrierea imobilului**

TEREN Extravilan

Adresa: Jud. Botosani

Nr. Crt	Nr. cadastral Nr. topografic	Suprafața* (mp)	Observații / Referințe
A1	51266	Din acte: 22.400 Masurata: 22.653	Teren neimprejmuit; Drum de exploatare aflat in extravilan, DE 390, Com. COSULA Jud. BOTOSANI . Imobil inregistrat in planul cadastral fara pozitionare certa datorita lipsei planului parcelar

**B. Partea II. Proprietari și acte**

Înscrieri privitoare la dreptul de proprietate și alte drepturi reale	Referințe
<b>89720 / 17/12/2020</b>	
Act Normativ nr. 132, din 06/03/2012 emis de Guvernul României privind modificarea și completarea HG nr. 604/2006 pentru modificarea și completarea HG 971 din 05.09.2002 + Anexa nr. 4 (Anexa nr. 74 la Hotărârea Guvernului nr. 971/2002);	
B1 1/1 1) COMUNA COȘULA, CIF:15676400, domeniu public	A1

**C. Partea III. SARCINI .**

Inscrieri privind dezmembrămintele dreptului de proprietate, drepturi reale de garanție și sarcini	Referințe
NU SUNT	

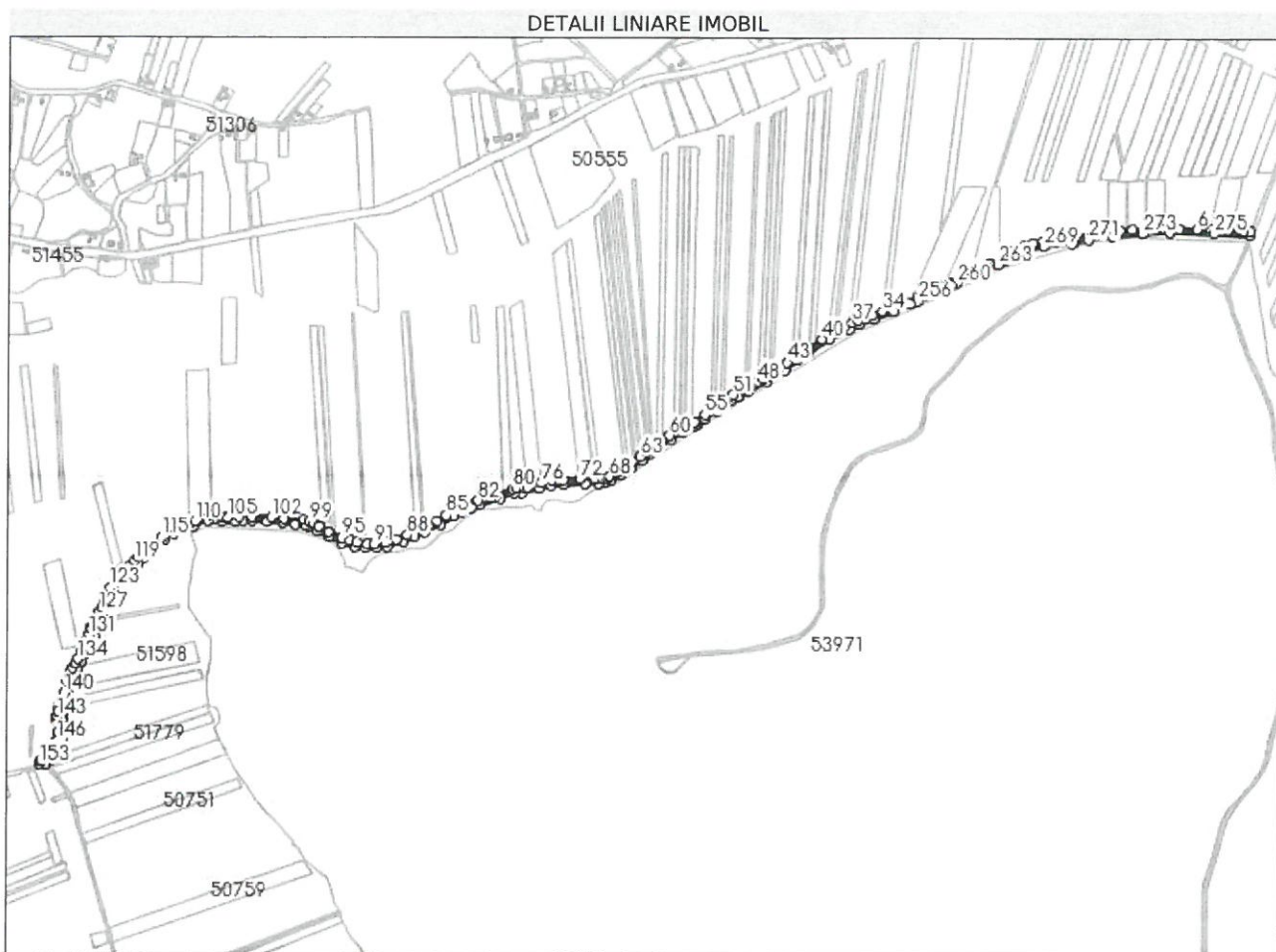


## Anexa Nr. 1 La Partea I

## Teren

Nr cadastral	Suprafața (mp)*	Observații / Referințe
51266	Din acte: 22.400 Masurata: 22.653	Drum de exploatare aflat in extravilan, DE 390, Com. COSULA Jud. BOTOSANI . Imobil inregistrat in planul cadastral fara pozitionare certa datorita lipsei planului parcelar

\* Suprafața este determinată în planul de proiecție Stereo 70.



## Date referitoare la teren

Nr Crt	Categorie folosință	Intra vilan	Suprafața (mp)	Tarla	Parcelă	Nr. topo	Observații / Referințe
1	drum	NU	Din acte: 22.400 Masurata: 22.653	-	390	-	

## Lungime Segmente

1) Valorile lungimilor segmentelor sunt obținute din proiecție în plan.

Punct început	Punct sfârșit	Lungime segment	Punct început	Punct sfârșit	Lungime segment	Punct început	Punct sfârșit	Lungime segment
1	2	8.134	2	3	14.404	3	4	35.789
4	5	26.931	5	6	27.725	6	7	32.476
7	8	29.195	8	9	21.145	9	10	11.453
10	11	28.485	11	12	22.303	12	13	20.079





Punct început	Punct sfârșit	Lungime segment	Punct început	Punct sfârșit	Lungime segment	Punct început	Punct sfârșit	Lungime segment
13	14	29.547	14	15	43.084	15	16	33.32
16	17	19.099	17	18	17.609	18	19	19.554
19	20	13.662	20	21	8.722	21	22	9.293
22	23	14.503	23	24	28.721	24	25	36.464
25	26	44.272	26	27	10.338	27	28	18.759
28	29	15.163	29	30	21.793	30	31	3.048
31	32	22.729	32	33	15.394	33	34	31.908
34	35	21.604	35	36	27.08	36	37	11.81
37	38	16.824	38	39	19.812	39	40	28.941
40	41	33.562	41	42	17.058	42	43	29.214
43	44	23.196	44	45	8.509	45	46	10.471
46	47	11.704	47	48	11.679	48	49	22.014
49	50	7.586	50	51	23.08	51	52	13.33
52	53	19.816	53	54	7.491	54	55	26.227
55	56	23.374	56	57	1.137	57	58	4.225
58	59	3.144	59	60	46.267	60	61	36.162
61	62	16.057	62	63	16.18	63	64	16.45
64	65	6.44	65	66	1.583	66	67	23.704
67	68	21.132	68	69	4.896	69	70	8.001
70	71	15.166	71	72	29.553	72	73	30.753
73	74	7.521	74	75	13.888	75	76	20.566
76	77	27.646	77	78	4.91	78	79	17.084
79	80	7.612	80	81	33.489	81	82	35.169
82	83	24.569	83	84	15.472	84	85	27.105
85	86	20.911	86	87	29.925	87	88	32.157
88	89	22.224	89	90	21.483	90	91	21.741
91	92	12.439	92	93	20.595	93	94	13.001
94	95	16.233	95	96	26.133	96	97	20.311
97	98	11.257	98	99	9.977	99	100	11.575
100	101	36.103	101	102	24.463	102	103	37.113
103	104	24.187	104	105	20.799	105	106	9.474
106	107	12.566	107	108	2.124	108	109	14.232
109	110	27.203	110	111	11.452	111	112	18.168
112	113	9.858	113	114	11.478	114	115	20.135
115	116	33.865	116	117	16.023	117	118	8.73
118	119	10.706	119	120	13.71	120	121	13.234
121	122	25.362	122	123	15.533	123	124	12.188
124	125	13.529	125	126	16.191	126	127	9.057
127	128	11.325	128	129	14.694	129	130	8.762
130	131	13.177	131	132	11.454	132	133	21.503
133	134	17.723	134	135	9.744	135	136	11.074
136	137	8.727	137	138	12.636	138	139	4.733
139	140	24.325	140	141	16.847	141	142	17.432
142	143	12.172	143	144	6.968	144	145	22.575
145	146	15.953	146	147	12.322	147	148	5.87
148	149	3.243	149	150	6.305	150	151	23.867
151	152	3.149	152	153	5.212	153	154	12.613
154	155	12.057	155	156	16.745	156	157	6.276
157	158	7.078	158	159	5.213	159	160	14.109
160	161	15.874	161	162	5.711	162	163	12.185
163	164	6.151	164	165	12.285	165	166	16.548
166	167	16.506	167	168	24.548	168	169	4.395
169	170	10.496	170	171	11.843	171	172	13.992
172	173	19.071	173	174	20.506	174	175	16.17
175	176	13.287	176	177	11.806	177	178	9.219
178	179	16.163	179	180	13.654	180	181	18.882

Punct început	Punct sfârșit	Lungime segment	Punct început	Punct sfârșit	Lungime segment	Punct început	Punct sfârșit	Lungime segment
181	182	13.602	182	183	25.095	183	184	27.659
184	185	13.703	185	186	13.697	186	187	4.437
187	188	18.743	188	189	33.062	189	190	21.375
190	191	16.474	191	192	22.458	192	193	30.967
193	194	12.101	194	195	14.633	195	196	25.528
196	197	14.059	197	198	18.589	198	199	27.785
199	200	29.836	200	201	24.632	201	202	18.647
202	203	7.151	203	204	19.975	204	205	22.887
205	206	25.666	206	207	26.88	207	208	19.025
208	209	20.89	209	210	19.375	210	211	32.65
211	212	23.638	212	213	21.742	213	214	33.428
214	215	28.677	215	216	17.32	216	217	21.462
217	218	16.663	218	219	40.674	219	220	27.906
220	221	14.425	221	222	34.217	222	223	22.437
223	224	22.882	224	225	42.873	225	226	24.766
226	227	10.589	227	228	13.924	228	229	22.606
229	230	24.249	230	231	22.235	231	232	19.112
232	233	22.503	233	234	28.196	234	235	24.332
235	236	21.982	236	237	4.383	237	238	4.066
238	239	17.371	239	240	30.305	240	241	14.13
241	242	17.661	242	243	14.75	243	244	23.593
244	245	40.358	245	246	39.893	246	247	29.19
247	248	26.714	248	249	44.188	249	250	18.844
250	251	25.565	251	252	19.627	252	253	29.877
253	254	39.895	254	255	34.483	255	256	15.073
256	257	15.649	257	258	42.58	258	259	12.594
259	260	10.936	260	261	31.275	261	262	33.968
262	263	20.376	263	264	14.356	264	265	13.497
265	266	7.729	266	267	8.334	267	268	12.734
268	269	36.865	269	270	52.596	270	271	30.829
271	272	46.072	272	273	56.04	273	274	52.695
274	275	83.813	275	1	69.654			

\*\* Lungimile segmentelor sunt determinate în planul de proiecție Stereo 70 și sunt rotunjite la 1 milimetru.

\*\*\* Distanța dintre puncte este formată din segmente cumulate ce sunt mai mici decât valoarea 1 milimetru.

Extrasul de carte funciară generat prin sistemul informatic integrat al ANCPİ conține informațiile din cartea funciară active la data generării. Acesta este valabil în condițiile prevăzute de art. 7 din Legea nr. 455/2001, coroborat cu art. 3 din O.U.G. nr. 41/2016, exclusiv în mediul electronic, pentru activități și procese administrative prevăzute de legislația în vigoare. Valabilitatea poate fi extinsă și în forma fizică a documentului, fără semnătură olografă, cu acceptul expres sau procedural al instituției publice ori entității care a solicitat prezentarea acestui extras.

Verificarea corectitudinii și realității informațiilor conținute de document se poate face la adresa [www.ancpi.ro/verificare](http://www.ancpi.ro/verificare), folosind codul de verificare online disponibil în anet. Codul de verificare este valabil 30 de zile calendaristice de la momentul generării documentului.

Data și ora generării,

26/03/2024, 08:36





Nr. cerere	24503
Ziua	26
Luna	03
Anul	2024

Cod verificare  
100165672326



## EXTRAS DE CARTE FUNCIARĂ PENTRU INFORMARE

Carte Funciară Nr. 51257 Coșula

### A. Partea I. Descrierea imobilului

TEREN Extravilan

Adresa: Jud. Botosani

Nr. Crt	Nr. cadastral Nr. topografic	Suprafața* (mp)	Observații / Referințe
A1	51257	Din acte: 2.800 Masurata: 2.828	Teren neimprejmuit; Drum de exploatare aflat in extravilan, DE 386, Com. COSULA Jud. BOTOSANI . Imobil inregistrat in planul cadastral fara pozitionare certa datorita lipsei planului parcelar


### B. Partea II. Proprietari și acte

Înscrieri privitoare la dreptul de proprietate și alte drepturi reale		Referințe
<b>89767 / 17/12/2020</b>		
Ordonanta nr. 971, din 05/09/2002 emis de GUVERNUL ROMANIEI + Anexa la HG;		
B1	Intabulare, drept de PROPRIETATE, dobandit prin Lege, cota actuala 1/1	A1
1) COMUNA COȘULA, CIF:15676400, domeniu public		

### C. Partea III. SARCINI .

Inscrieri privind dezmembrămintele dreptului de proprietate, drepturi reale de garanție și sarcini	Referințe
NU SUNT	

## Anexa Nr. 1 La Partea I

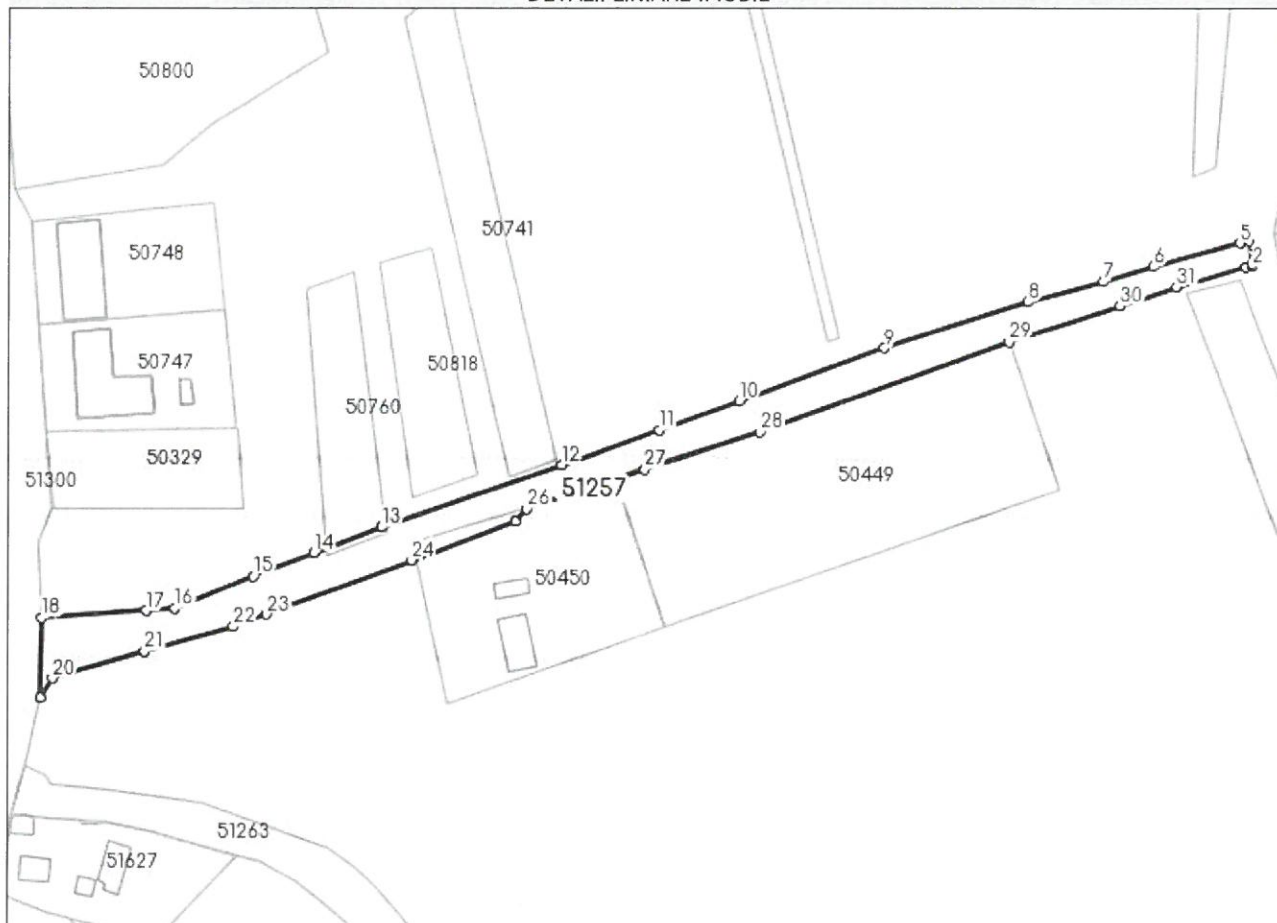


## Teren

Nr cadastral	Suprafața (mp)*	Observații / Referințe
51257	Din acte: 2.800 Masurata: 2.828	Drum de exploatare aflat in extravilan, DE 386, Com. COSULA Jud. BOTOSANI . Imobil inregistrat in planul cadastral fara pozitionare certa datorita lipsei planului parcelar

\* Suprafața este determinată în planul de proiecție Stereo 70.

## DETALII LINIARE IMOBIL



## Date referitoare la teren

Nr Crt	Categorie folosință	Intra vilan	Suprafața (mp)	Tarla	Parcelă	Nr. topo	Observații / Referințe
1	drum	NU	Din acte: 2.800 Masurata: 2.828	-	386	-	

## Lungime Segmente

1) Valorile lungimilor segmentelor sunt obținute din proiecție în plan.

Punct început	Punct sfârșit	Lungime segment (m)
1	2	1.84
3	4	5.814
5	6	22.44
7	8	19.095

Punct început	Punct sfârșit	Lungime segment (m)
2	3	0.691
4	5	2.37
6	7	12.94
8	9	37.424

Punct început	Punct sfârșit	Lungime segment (** (m)	Punct început	Punct sfârșit	Lungime segment (** (m)
9	10	38.147	10	11	21.143
11	12	25.58	12	13	47.626
13	14	17.965	14	15	16.065
15	16	20.866	16	17	7.111
17	18	26.034	18	19	19.996
19	20	5.676	20	21	23.998
21	22	22.729	22	23	8.664
23	24	38.496	24	25	27.638
25	26	4.288	26	27	30.739
27	28	30.005	28	29	65.738
29	30	28.465	30	31	14.881
31	1	17.871			

\*\* Lungimile segmentelor sunt determinate în planul de proiecție Stereo 70 și sunt rotunjite la 1 milimetru.

\*\*\* Distanța dintre puncte este formată din segmente cumulate ce sunt mai mici decât valoarea 1 milimetru.

Extrasul de carte funciară generat prin sistemul informatic integrat al ANCPI conține informațiile din cartea funciară active la data generării. Acesta este valabil în condițiile prevăzute de art. 7 din Legea nr. 455/2001, coroborat cu art. 3 din O.U.G. nr. 41/2016, exclusiv în mediul electronic, pentru activități și procese administrative prevăzute de legislația în vigoare. Valabilitatea poate fi extinsă și în forma fizică a documentului, fără semnătură olografă, cu acceptul expres sau procedural al instituției publice ori entității care a solicitat prezentarea acestui extras.

Verificarea corectitudinii și realității informațiilor conținute de document se poate face la adresa [www.ancpi.ro/verificare](http://www.ancpi.ro/verificare), folosind codul de verificare online disponibil în antet. Codul de verificare este valabil 30 de zile calendaristice de la momentul generării documentului.

Data și ora generării,

26/03/2024, 08:36