



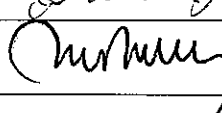


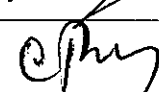






ROMÂNIA
JUDEȚUL BOTOȘANI
CONSILIUL LOCAL AL COMUNEI COȘULA

TABEL
CU SEMNĂTURILE CONSILIERILOR PRIVIND SITUAȚIA VOTULUI PENTRU
HOTĂRÂREA CONSILIULUI LOCAL

Proiect de hotarare privind modificarea si completarea inventarului domeniului public al
comunei Cosula

Nr. crt.	Numele și prenumele	SITUAȚIA VOTULUI		
		PENTRU	CONTRA	ABȚINERI
1	BORFOTINĂ MIRCEA			
2	CHELARU EUGENIA-ELENA			
3	COBZARIU VIRGIL			
4	MARCU ASPAZIA			
5	MIRONICĂ MIHAELA			
6	MURGU-PÎSLARU DANIELA			
7	NECHIFOR ELENA			
8	PURICE CAMELIA ADRIANA			
9	SURUGIU MIHAI			
10	ȚĂRUȘ IONEL			
11	ȚIVLICĂ ALEXANDRU			

PREȘEDINTE DE ȘEDINȚĂ,



CONTRASEMNEAZĂ
SECRETAR AL COMUNEI,

BORFOTINĂ MIHAELA-ELENA





HOTĂRÂRE

privind completarea și modificarea inventarului bunurilor care alcatuiesc domeniul public al comunei Coșula

Consiliul local al comunei Coșula, județul Botoșani, întrunit în ședința de consiliu în data de 29.06.2015,

analizând expunerea de motive prezentată de dl. primar și raportul de specialitate al comisiei de inventariere prin care s-a propus modificarea și completarea domeniului public al comunei Coșula,

în conformitate cu prevederile art. 21 alin. 1 și 2 din Legea nr. 213/1998 privind proprietatea publică și regimul juridic al acesteia coroborate cu prevederile pct. II, alin. 2 lit. c, pct. VII, pct. X din Normele tehnice pentru întocmirea inventarelor care alcatuiesc domeniul public al comunelor aprobat prin HG nr. 548/1999, precum și HG 971/2002 publicată în MO al României partea I nr. 692 bis din 20.09.2002, anexa 18 modificată și completată prin HG nr. 377 din 11.05.2010 publicată în MO partea I, nr. 306 bis prin care a fost atestat domeniul public al județului Botoșani, HG 132/2012 publicată în MO 171/16.03.2012 partea I,

având în vedere Raportul Comisiei pentru activități social - culturale, culte, învățământ, sănătate și familie și a Comisiei de specialitate pentru administrația publică locală, juridică, apărarea ordinii și liniștii publice privind avizarea favorabilă a proiectului de hotărâre,

în temeiul art. 36 din Legea nr. 215/2001 privind administrația publică locală, văzând Ordonanța Guvernului României nr. 43 / 1997 privind regimul drumurilor,

având în vedere prevederile art. 6 din Legea nr. 52/2003 privind transparența decizională în administrația publică și luând în considerare avizele favorabile date de comisiile de specialitate,

în temeiul art. 45 din Legea nr. 215/2001 privind administrația publică locală, republicată

hotărăște:

Art. 1: Consiliul local al comunei Coșula își însușește inventarul bunurilor care completează și modifică domeniul public al comunei Coșula, jud. Botoșani.

I. Se modifică următoarele poziții:


1. la poziția nr. 1 coloana 4 va avea următorul cuprins:

Coșula (DJ 208 H) - DN 28 B-COMUNA BALUSENI, L = 3.814 ml, l = 10 m, -
S = 3,80 ha, la coloana 5 va avea următorul cuprins: 2015, la coloana 6 va
avea următorul cuprins: 1.434.863,88 lei

2. la poziția nr. 72 coloana 4 va avea următorul cuprins: DS 625 - SALA DE SPORT A
SCOLII COSULA L = 280 ml l = 8 ml S = 0,2880ha, la coloana 5 va avea următorul
cuprins: 2015, la coloana 6 va avea următorul cuprins: 77.733,99 lei

Art. 2: Primarul comunei Coșula va duce la îndeplinire prevederile prezentei hotărâri.

Art. 3 Prezenta hotărâre va fi comunicată Instituției Prefectului și Consiliului Județean Botoșani



CONTRASENNEAZĂ
SECRETARUL COMUNEI,
BOFOTINA MIHAELA-ELENA

○

○





PROCES VERBAL
de avizare al comisiei de specialitate,
încheiat astăzi 19.05.2015

ORDINEA DE ZI:

5.Proiect de hotarare privind modificarea si completarea inventarului domeniului public al comunei Cosula

PROBLEME:

Membrii comisiei de specialitate au dezbătut proiectul înscris pe ordinea de zi și fiind supus la vot, aprobându-l în unanimitate.

Drept pentru care s-a încheiat prezentul proces verbal.

PREȘEDINTE,

PURICE CAMELIA-ADRIANA

SECRETAR,

MIRONICĂ MIHAELA

Consilier,

MURGU-PÎSLARU DANIELA



○

○



RAPORT DE SPECIALITATE

a Comisiei pentru activități social - culturale, culte, învățământ, sănătate și familie pentru aprobarea proiectului de hotărâre privind modificarea și completarea inventarului domeniului public al comunei Cosula

Având în vedere proiectul de hotărâre inițiat de domnul primar – Acatrinei Mircia privind modificarea și completarea inventarului domeniului public al comunei Cosula ,

membrii comisiei de specialitate au luat în dezbatere proiectul de hotărâre prezentat și emit aviz favorabil, propunând Consiliului Local Cosula să-l aprobe în forma prezentată.

PREȘEDINTE,


PURICE CAMELIA-ADRIANA

SECRETAR,

MIRONICĂ MIHAELA

Consilier,

MURGU-PÎSLARU DANIELA





PROCES VERBAL
de avizare al comisiei de specialitate,
încheiat astăzi 29.06.2015

ORDINEA DE ZI:

3.Proiect de hotarare privind modificarea si completarea inventarului domeniului public al comunei Cosula

PROBLEME:

Membrii comisiei de specialitate au dezbătut proiectul înscris la ordinea de zi și supus la vot, proiectul a fost aprobat în unanimitate.
Drept pentru care s-a încheiat prezentul proces verbal.

PREȘEDINTE,


COBZARIU VIRGIL

SECRETAR,

CHELARU EUGENIA - ELENA

Consilier,

BORFOTINĂ MIRCEA





RAPORT DE SPECIALITATE

a Comisiei pentru muncă și protecție socială, protecție copii, juridică și disciplină
pentru aprobarea proiectului de privind modificarea si completarea inventarului
domeniului public al comunei Cosula

Având în vedere proiectul de hotărâre inițiat de domnul primar – Acatrinei Mircia
privind modificarea si completarea inventarului domeniului public al comunei Cosula ,
membrii comisiei de specialitate au luat în dezbatere proiectul de hotărâre prezentat
și emit aviz favorabil, propunând Consiliului Local Cosula să-l aprobe în forma
prezentată.

PREȘEDINTE,

COBZARIU VIRGIL

SECRETAR,

CHELARU EUGENIA - ELENA

Consilier,

BORFOTINĂ MIRCEA





PROCES VERBAL
de avizare al comisiei de specialitate,
încheiat astăzi 29.06.2015

ORDINEA DE ZI:

1. Proiect de hotărâre privind modificarea și completarea inventarului domeniului public al comunei Cosula.

PROBLEME:

Membrii comisiei de specialitate au dezbătut proiectul de hotărâre înscris pe ordinea de zi și fiind supus la vot, a fost aprobat în unanimitate.
Drept pentru care s-a încheiat prezentul proces verbal.

PREȘEDINTE,

NECHIFOR ELENA

SECRETAR,


MARCU ASPAZIA

Consilieri,

Surugiu Mihai

Țivlică Alexandru

Țăruș Ionel





RAPORT DE SPECIALITATE

a Comisiei pentru agricultură, activități economico-financiare, amenajarea teritoriului și urbanism, protecția mediului și turism pentru aprobarea proiectului de hotărâre privind modificarea și completarea inventarului domeniului public al comunei
Cosula

Având în vedere proiectul de hotărâre inițiat de domnul primar – Acatrinei Mircea privind modificarea și completarea inventarului domeniului public al comunei Cosula, membrii comisiei de specialitate au luat în dezbatere proiectul de hotărâre prezentat și emit aviz favorabil, propunând Consiliului Local Cosula să-l aprobe în forma prezentată.

PREȘEDINTE,

NECHIFOR ELENA

SECRETAR,

MARCU ASPAZIA

Consilieri,

Surugiu Mihai

Țivlică Alexandru

Țăruș Ionel



HOTĂRÂRE

privind completarea și modificarea inventarului bunurilor care alcătuiesc domeniul public al comunei Coșula

Consiliul local al comunei Coșula, județul Botoșani, întrunit în ședința de consiliu în data de 29.06.2015,

analizând expunerea de motive prezentată de dl. primar și raportul de specialitate al comisiei de inventariere prin care s-a propus modificarea și completarea domeniului public al comunei Coșula,

în conformitate cu prevederile art. 21 alin. 1 și 2 din Legea nr. 213/1998 privind proprietatea publică și regimul juridic al acesteia coroborate cu prevederile pct. II, alin. 2 lit. c, pct. VII, pct. X din Normele tehnice pentru întocmirea inventarelor care alcătuiesc domeniul public al comunelor aprobat prin HG nr. 548/1999, precum și HG 971/2002 publicată în MO al României partea I nr. 692 bis din 20.09.2002, anexa 18 modificată și completată prin HG nr. 377 din 11.05.2010 publicată în MO partea I, nr. 306 bis prin care a fost atestat domeniul public al județului Botoșani, HG 132/2012 publicată în MO 171/16.03.2012 partea I,

având în vedere Raportul Comisiei pentru activități social - culturale, culte, învățământ, sănătate și familie și a Comisiei de specialitate pentru administrația publică locală, juridică, apărarea ordinii și liniștii publice privind avizarea favorabilă a proiectului de hotărâre,

în temeiul art. 36 din Legea nr. 215/2001 privind administrația publică locală, văzând Ordonanța Guvernului României nr. 43 / 1997 privind regimul drumurilor,

având în vedere prevederile art. 6 din Legea nr. 52/2003 privind transparența decizională în administrația publică și luând în considerare avizele favorabile date de comisiile de specialitate,

în temeiul art. 45 din Legea nr. 215/2001 privind administrația publică locală, republicată

hotărăște:

Art. 1: Consiliul local al comunei Coșula își însușește inventarul bunurilor care completează și modifică domeniul public al comunei Coșula, jud. Botoșani.

I. Se modifică următoarele poziții:

1. la poziția nr. 1 coloana 4 va avea următorul cuprins:

Coșula (DJ 208 H) - DN 28 B-COMUNA BALUSENI, L = 3.814 ml, l = 10 m, S = 3,80 ha, la coloana 5 va avea următorul cuprins: 2015, la coloana 6 va avea următorul cuprins: 1.434.863,88 lei

2. la poziția nr. 72 coloana 4 va avea următorul cuprins: DS 625 – SALA DE SPORT A SCOLII COSULA L = 280 ml l = 8 ml S = 0,2880ha, la coloana 5 va avea următorul cuprins: 2015, la coloana 6 va avea următorul cuprins: 77.733,99 lei

Art. 2: Primarul comunei Coșula va duce la îndeplinire prevederile prezentei hotărâri.


Art. 3 Prezenta hotărâre va fi comunicată Instituției Prefectului și Consiliului Județean Botoșani.

PREȘEDINTE DE ȘEDINȚĂ,
CONSILIER LOCAL
BORȘINA MIRCEA



CONTRASENNEAZĂ
SECRETARUL COMUNEI,
BOFOTINA MIHAELA-ELENA

INIȚIATOR,
PRIMAR,
ACATRINEI MIRCEA



NR. 2904/26.09.2015



RAPORT DE SPECIALITATE
Proiect de hotarire privind modificarea si completarea inventarului domeniului
public al comunei Cosula

Inventarierea bunurilor din domeniul public si privat intra in atributiile administratiei locale, deci a noastra. Consiliul local al comunei Cosula trebuie sa inscrie in domeniul public portiunea de drum care duce la Manastirea Zosin din DE 58 pina la cladirea manastirii pe o distanta de 266 ml in prelungirea DC 52 C .

Deasemenea, drumului satesc 653 care va fi prelungit pina la Sala Sporturilor, va avea 280 ml, in vederea deschiderii cailor de acces catre Sala Sporturilor si cladirea scolii nr.2 va fi trecut in domeniul public al comunei Cosula in vederea modificarii si completarii domeniului public al comunei Cosula.

Prin urmare propunem Consiliului Local al comunei Cosula sa aprobe proiectul de hotarire privind modificarea si completarea inventarului domeniului public al comunei Cosula.

INTOCMIT,

VICEPRIMAR,

NECHIFOR ELENA



NR. 2964/26.06.2015



EXPUNERE DE MOTIVE

Proiect de hotarire privind modificarea si completarea inventarului domeniului public al comunei Cosula

Inventarierea bunurilor din domeniul public si privat intra in atributiile administratiei locale, deci a noastra. Consiliul local al comunei Cosula trebuie sa inscrie in domeniul public portiunea de drum care duce la Manastirea Zosin din DE 58 pina la cladirea manastirii pe o distanta de ~~214~~ ml in prelungirea DC 52 C .

Deasemenea, drumului satesc 653 care va fi prelungit pina la Sala Sporturilor, va avea 280 ml, in vederea deschiderii cailor de acces catre Sala Sporturilor si cladirea scolii nr.2 va fi trecut in domeniul public al comunei Cosula in vederea modifiarii si completarii domeniului public al comunei Cosula.

Prin urmare propunem Consiliului Local al comunei Cosula sa aprobe proiectul de hotarire privind modificarea si completarea inventarului domeniului public al comunei Cosula.

INTIATOR,

PRIMAR,

ACATRINEI MIRCIA



						conform Hotărârii Consiliului local nr. 29/2010
236	1.6.2.	Grup sanitar - Pădureni	Pădureni	2005	27.751,00	Domeniul public al comunei Coșula, conform Hotărârii Consiliului local nr. 29/2010
237	1.6.2.	Puțuri săpate sau forate Pădureni	Pădureni	2005	24.078,00	Domeniul public al comunei Coșula, conform Hotărârii Consiliului local nr. 29/2010
238	1.6.2.	Grup sanitar - Școala Buda	Buda	2005	27.751,00	Domeniul public al comunei Coșula, conform Hotărârii Consiliului local nr. 29/2010
239	1.6.2.	Puțuri săpate sau forate Buda	Buda	2005	24.078,00	Domeniul public al comunei Coșula, conform Hotărârii Consiliului local nr. 29/2010

226	1.6.1.	Teren - bloc Coșula	P.C. 452 S = 1.564 mp	2003	27.935,00	Domeniul public al comunei Coșula, conform Hotărârii Consiliului local nr. 29/2010
227	1.6.1.	Teren - baza sportivă	P.C. 66/1 S = 23.200 mp	2008	414.385,00	Domeniul public al comunei Coșula, conform Hotărârii Consiliului local nr. 29/2010
228	1.6.1.	Teren de joacă pentru copii	P.C. 250/2 S = 1.000 mp	2007	17.862,00	Domeniul public al comunei Coșula, conform Hotărârii Consiliului local nr. 29/2010
229	1.6.1.	Teren - magazin Șupitca	P.C. 28 S = 938 mp	2003	20.851,00	Domeniul public al comunei Coșula, conform Hotărârii Consiliului local nr. 29/2010
230	1.6.2.	Sală de sport	Coșula	2007	814.379,61	Domeniul public al comunei Coșula, conform Hotărârii Consiliului local nr. 29/2010
231	1.6.2.	Magazie bloc	Coșula	2003	12.639,15	Domeniul public al comunei Coșula, conform Hotărârii Consiliului local nr. 29/2010
232	1.6.2.	Școala Pădureni	Pădureni	2005	154.686,19	Domeniul public al comunei Coșula, conform Hotărârii Consiliului local nr. 29/2010
233	1.6.2.	Școala Șupitca	Șupitca	2005	271.707,73	Domeniul public al comunei Coșula, conform Hotărârii Consiliului local nr. 29/2010
234	1.6.2.	Grup sanitar - Școala Șupitca	Șupitca	2005	36.162,46	Domeniul public al comunei Coșula, conform Hotărârii Consiliului local nr. 29/2010
235	1.6.2.	Puțuri săpate sau forate Șupitca	Șupitca	2005	24.078,00	Domeniul public al comunei Coșula,

						Consiliului local nr. 29/2010
217	1.3.7.1.	Drum de exploatare 292	DE 297 - DE 282 L = 300 ml l = 8 ml S = 0,24 ha	2003	45.852,00	Domeniul public al comunei Coșula, conform Hotărârii Consiliului local nr. 29/2010
218	1.3.7.1.	Drum de exploatare 282	DE 292 - După Pădure L= 500 ml l = 8 ml S = 0,40 ha	2003	76.420,00	Domeniul public al comunei Coșula, conform Hotărârii Consiliului local nr. 29/2010
219	1.6.1.	Teren - rezervor apă	P.C. 32/79 S = 2.500 mp	2008	56.124,00	Domeniul public al comunei Coșula, conform Hotărârii Consiliului local nr. 29/2010
220	1.6.1.	Teren - parcare lângă Mănăstire	P.C. 654 S = 1.170 mp	2003	20.898,00	Domeniul public al comunei Coșula, conform Hotărârii Consiliului local nr. 29/2010
221	1.6.1.	Teren - Între Gârle	P.C. 193/27 S= 2.772 mp	2003	49.512,00	Domeniul public al comunei Coșula, conform Hotărârii Consiliului local nr. 29/2010
222	1.6.1.	Teren - scenă	P.C. DS 211 S = 1.300 mp	2008	23.219,00	Domeniul public al comunei Coșula, conform Hotărârii Consiliului local nr. 29/2010
223	1.6.1.	Teren - stație epurare Buda	P.C. 181 S = 20.000 mp	2008	357.228,00	Domeniul public al comunei Coșula, conform Hotărârii Consiliului local nr. 29/2010
224	1.6.1.	Teren - Parohia Șupitca	P.C. 48 S = 1.175 mp	2005	25.085,00	Domeniul public al comunei Coșula, conform Hotărârii Consiliului local nr. 29/2010
225	1.6.1.	Teren - CONSUMCOOP Pădureni	P.C. 13 S = 640 mp	2003	11.431,00	Domeniul public al comunei Coșula, conform Hotărârii Consiliului local nr. 29/2010

		exploatare 390	L = 2.800 ml l = 8 ml S = 2,24 ha			comunei Coșula, conform Hotărârii Consiliului local nr. 29/2010
208	1.3.7.1.	Drum de exploatare 386	Bocan - De 390 L = 350 ml l = 8 ml S = 0,28 ha	2003	39.738,00	Domeniul public al comunei Coșula, conform Hotărârii Consiliului local nr. 29/2010
209	1.3.7.1.	Drum de exploatare 364	Părul lui Doban - Canton Țîncușa L= 1.000 ml l = 8 ml S = 0,80 ha	2003	152.840,00	Domeniul public al comunei Coșula, conform Hotărârii Consiliului local nr. 29/2010
210	1.3.7.1.	Drum de exploatare 379	DE 388 - Canton Gavrileşti L = 500 ml l = 8 ml S = 0,40 ha	2003	76.420,00	Domeniul public al comunei Coșula, conform Hotărârii Consiliului local nr. 29/2010
211	1.3.7.1.	Drum de exploatare 121	Chirilă I. - Valea Marcului - Buda L= 1.500 ml l = 8ml S = 1,20 ha	2003	22.926,00	Domeniul public al comunei Coșula, conform Hotărârii Consiliului local nr. 29/2010
212	1.3.7.1.	Drum de exploatare 388	DE 390 - Romsilva L= 1.800 ml l = 8ml S = 1,44 ha	2003	27.511,00	Domeniul public al comunei Coșula, conform Hotărârii Consiliului local nr. 29/2010
213	1.3.7.1.	Drum de exploatare 229	DJ 208 H - DE L= 1.250 ml l = 8ml S = 1,00 ha	2003	191.050,00	Domeniul public al comunei Coșula, conform Hotărârii Consiliului local nr. 29/2010
214	1.3.7.1.	Drum de exploatare 403	DE 394 - DE 400 L= 1.500 ml l = 8ml S = 1,20 ha	2003	229.260,00	Domeniul public al comunei Coșula, conform Hotărârii Consiliului local nr. 29/2010
215	1.3.7.1.	Drum de exploatare 308	DE 297 - DE 334 L = 300 ml l = 8 ml S = 0,24 ha	2003	45.852,00	Domeniul public al comunei Coșula, conform Hotărârii Consiliului local nr. 29/2010
216	1.3.7.1.	Drum de exploatare 253	DJ 208 H - Chisc L = 750 ml l = 8 ml S = 0,60 ha	2003	114.630,00	Domeniul public al comunei Coșula, conform Hotărârii

						29/2010
198	1.3.7.1.	Drum de exploatare 109	Prelipceanu D. - T. Cristești L= 1.700 ml l = 8ml S = 1,40 ha	2003	259.828,00	Domeniul public al comunei Coșula, conform Hotărârii Consiliului local nr. 29/2010
199	1.3.7.1.	Drum de exploatare 211	De 228 - T. Cristești L= 1.600 ml l = 8ml S = 1,28 ha	2003	244.544,00	Domeniul public al comunei Coșula, conform Hotărârii Consiliului local nr. 29/2010
200	1.3.7.1.	Drum de exploatare 228	De 109 - T. Cristești L = 2.500 ml l = 8 ml S = 2,00 ha	2003	343.890,00	Domeniul public al comunei Coșula, conform Hotărârii Consiliului local nr. 29/2010
201	1.3.7.1.	Drum de exploatare 199	Intr. Pădureni - Intr. Șupitca L = 450 ml l = 8 ml S = 0,36 ha	2003	68.778,00	Domeniul public al comunei Coșula, conform Hotărârii Consiliului local nr. 29/2010
202	1.3.7.1.	Drum de exploatare 92	Cimitir - Ghilănești L= 1.500 ml l = 8ml S = 1,20 ha	2003	229.260,00	Domeniul public al comunei Coșula, conform Hotărârii Consiliului local nr. 29/2010
203	1.3.7.1.	Drum de exploatare 87	DC 52 - De 92 L = 600 ml l = 8 ml S = 0,48 ha	2003	91.704,00	Domeniul public al comunei Coșula, conform Hotărârii Consiliului local nr. 29/2010
204	1.3.7.1.	Drum de exploatare 81	De 87 - Ghilănești L= 700 ml l = 8 ml S = 0,56 ha	2003	106.988,00	Domeniul public al comunei Coșula, conform Hotărârii Consiliului local nr. 29/2010
205	1.3.7.1.	Drum de exploatare 18	DN 28 B - Bălușeni L= 1.400 ml l = 8 ml S = 1,12 ha	2003	213.976,00	Domeniul public al comunei Coșula, conform Hotărârii Consiliului local nr. 29/2010
206	1.3.7.1.	Drum de exploatare 154	De 390 - DN 28 B L = 300 ml l = 8 ml S = 0,24 ha	2003	39.738,00	Domeniul public al comunei Coșula, conform Hotărârii Consiliului local nr. 29/2010
207	1.3.7.1.	Drum de	De 386 - De 154	2003	397.384,00	Domeniul public al

188	1.3.7.1.	Drum comunal 52 E	Coșula - Șupitca - DJ 208 H (spre Oneaga) L = 5.910 ml l = 10 ml S = 5,91 ha	2010	2.287.170,00	Domeniul public al comunei Coșula, conform Hotărârii Consiliului local nr. 29/2010
189	1.3.7.1.	Drum comunal 52	DJ 208 H (Coșula) - Cristești L = 2.300ml l = 10 ml S = 2,30 ha	2010	661.770,00	Domeniul public al comunei Coșula, conform Hotărârii Consiliului local nr. 29/2010
190	1.3.7.1.	Drum comunal 52 G	Coșula - DN 28 B (spre Draxini), în total L = 4.400 ml l = 10 ml S = 4,40 ha	2010	1.702.800,00	Domeniul public al comunei Coșula, conform Hotărârii Consiliului local nr. 29/2010
191	1.3.7.1.	Drum comunal 52 D	Pădureni (DJ 208 H) - Șupitca L = 2.400 ml l = 10 ml S = 2,40 ha	2009	909.858,00	Domeniul public al comunei Coșula, conform Hotărârii Consiliului local nr. 29/2010
192	1.3.7.1.	Drum de exploatare 53/1	DN 28 B - De 77/1 L= 1.550 ml l = 8 ml S = 1,24 ha	2003	286.575,00	Domeniul public al comunei Coșula, conform Hotărârii Consiliului local nr. 29/2010
193	1.3.7.1.	Drum de exploatare 53/2	Drum de plan 53 - De 52 L = 800 ml l = 8 ml S = 0,64 ha	2003	122.272,00	Domeniul public al comunei Coșula, conform Hotărârii Consiliului local nr. 29/2010
194	1.3.7.1.	Drum de exploatare 77/1	De 53/1 - Coada Bălții (pod Matia) L = 725 ml l = 8 ml S = 0,58 ha	2003	110.809,00	Domeniul public al comunei Coșula, conform Hotărârii Consiliului local nr. 29/2010
195	1.3.7.1.	Drum de exploatare 63/1	De 52 - De 55/1 L = 230ml l = 8ml S = 0,18 ha	2003	35.153,00	Domeniul public al comunei Coșula, conform Hotărârii Consiliului local nr. 29/2010
196	1.3.7.1.	Drum de exploatare 55/1	De 63/1 - Coada Bălți L = 550 ml l = 8 ml S = 0,44 ha	2003	84.062,00	Domeniul public al comunei Coșula, conform Hotărârii Consiliului local nr. 29/2010
197	1.3.7.1.	Drum de exploatare 23	Chirilă I. - DN 28 B L= 1.300 ml l = 8ml S = 1,00 ha	2003	198.692,00	Domeniul public al comunei Coșula, conform Hotărârii Consiliului local nr.

177	1.3.17.2.	Podet tubular Φ 600 mm	în dreptul lui Alămureanu I.	2003	2.955,00	Domeniul public al comunei Coșula, conform Hotărârii Consiliului local nr. 29/2010
178	1.3.17.2.	Podet tubular Φ 600 mm	în dreptul lui Aparaschivei V.	2003	2.955,00	Domeniul public al comunei Coșula, conform Hotărârii Consiliului local nr. 29/2010
179	1.6.2.	Apartament bloc	Coșula	2003	62.620,21	Domeniul public al comunei Coșula, conform Hotărârii Consiliului local nr. 29/2010
180	1.6.2.	Școala nr. 1 Coșula	Coșula	2003	511.788,74	Domeniul public al comunei Coșula, conform Hotărârii Consiliului local nr. 29/2010
181	1.6.2.	Școala nr. 2 Coșula	Coșula	2003	610.209,10	Domeniul public al comunei Coșula, conform Hotărârii Consiliului local nr. 29/2010
182	1.6.2.	Școala nr. 3 Coșula	Coșula	2003	331.022,16	Domeniul public al comunei Coșula, conform Hotărârii Consiliului local nr. 29/2010
183	1.6.2.	Sediul Primăriei Coșula	Coșula	2002	2.305,00	Domeniul public al comunei Coșula, conform Hotărârii Consiliului local nr. 29/2010
184	1.6.2.	Cămin cultural - Șupitca	Șupitca	2003	19.533,00	Domeniul public al comunei Coșula, conform Hotărârii Consiliului local nr. 29/2010
185	1.6.1.	Teren - Școală Pădureni	P.C. 223 S = 2.000 mp	2003	3.825,00	Domeniul public al comunei Coșula, conform Hotărârii Consiliului local nr. 29/2010
186	1.6.1.	Teren - Telecentru	P.C. 223 S = 2.174 mp	2003	3.826,00	Domeniul public al comunei Coșula, conform Hotărârii Consiliului local nr. 29/2010
187	1.6.2.	Școala Buda	Buda	2005	154.686,19	Domeniul public al comunei Coșula, conform Hotărârii Consiliului local nr. 29/2010

166	1.3.17.2.	Pod dalat	în dreptul lui Bocan Gh.	2003	16.950,00	Domeniul public al comunei Coșula, conform Hotărârii Consiliului local nr. 29/2010
167	1.3.17.2.	Podet tubular Φ 800 mm	în dreptul lui Ivănușcă M.	2003	3.790,00	Domeniul public al comunei Coșula, conform Hotărârii Consiliului local nr. 29/2010
168	1.3.17.2.	Podet Φ 600 mm	în dreptul lui Țivlică D.	2003	2.955,00	Domeniul public al comunei Coșula, conform Hotărârii Consiliului local nr. 29/2010
169	1.3.17.2.	Podet tubular Φ 600 mm	în dreptul lui Vasiliță C.	2003	2.955,00	Domeniul public al comunei Coșula, conform Hotărârii Consiliului local nr. 29/2010
170	1.3.17.2.	Podet tubular Φ 600 mm	în dreptul lui Aparaschivei A.	2003	2.955,00	Domeniul public al comunei Coșula, conform Hotărârii Consiliului local nr. 29/2010
171	1.3.17.2.	Podet tubular Φ 600 mm	în dreptul lui Chelariu Fl.	2003	2.955,00	Domeniul public al comunei Coșula, conform Hotărârii Consiliului local nr. 29/2010
172	1.3.17.2.	Podet tubular Φ 600 mm	în dreptul lui Manoloi I.	2003	2.955,00	Domeniul public al comunei Coșula, conform Hotărârii Consiliului local nr. 29/2010
173	1.3.17.2.	Podet tubular Φ 1.200 mm	în dreptul lui Halaghiuc Fl.	2003	9.120,00	Domeniul public al comunei Coșula, conform Hotărârii Consiliului local nr. 29/2010
174	1.3.17.2.	Podet tubular Φ 600 mm	în dreptul lui Taraș P.	2003	2.955,00	Domeniul public al comunei Coșula, conform Hotărârii Consiliului local nr. 29/2010
175	1.3.17.2.	Podet tubular Φ 600 mm	în dreptul lui Bucatariu I.	2003	2.955,00	Domeniul public al comunei Coșula, conform Hotărârii Consiliului local nr. 29/2010
176	1.3.17.2.	Podet tubular Φ 600 mm	în dreptul lui Brehuiescu I.	2003	2.955,00	Domeniul public al comunei Coșula, conform Hotărârii Consiliului local nr. 29/2010

130	1.3.17.2.	Pod datat	în dreptul lui Ailincăi N.	2003	16.950,00	Domeniul public al comunei Coșula, conform Hotărârii Consiliului local nr. 29/2010
131	1.3.17.2.	Pod datat	peste Pârâul Lipovana	2003	16.950,00	Domeniul public al comunei Coșula, conform Hotărârii Consiliului local nr. 29/2010
132	1.3.17.2.	Podet tubular Φ 1.000 mm	în dreptul lui Alupoaiiei D.	2003	7.790,00	Domeniul public al comunei Coșula, conform Hotărârii Consiliului local nr. 29/2010
133	1.3.17.2.	Podet tubular Φ 600 mm	în dreptul lui Mizileanu E.	2003	2.955,00	Domeniul public al comunei Coșula, conform Hotărârii Consiliului local nr. 29/2010
134	1.3.17.2.	Podet tubular Φ 500 mm	în dreptul lui Pîrnău M.	2003	2.955,00	Domeniul public al comunei Coșula, conform Hotărârii Consiliului local nr. 29/2010
135	1.3.17.2.	Podet tubular Φ 500 mm	în dreptul lui Cociorvă D.	2003	2.955,00	Domeniul public al comunei Coșula, conform Hotărârii Consiliului local nr. 29/2010
136	1.3.17.2.	Podet tubular Φ 600 mm	în dreptul lui Surugiu T.	2003	2.955,00	Domeniul public al comunei Coșula, conform Hotărârii Consiliului local nr. 29/2010
137	1.3.17.2.	Podet tubular Φ 600 mm	în dreptul lui Atodiresei M.	2003	2.955,00	Domeniul public al comunei Coșula, conform Hotărârii Consiliului local nr. 29/2010
138	1.3.17.2.	Podet tubular Φ 300 mm	în dreptul lui Avasilinei V.	2003	1.915,00	Domeniul public al comunei Coșula, conform Hotărârii Consiliului local nr. 29/2010
139	1.3.17.2.	Podet tubular Φ 300 mm	în dreptul lui Doltu A.	2003	1.915,00	Domeniul public al comunei Coșula, conform Hotărârii Consiliului local nr. 29/2010
140	1.3.17.2.	Podet tubular Φ 600 mm	în dreptul lui Cojoc C.	2003	2.955,00	Domeniul public al comunei Coșula, conform Hotărârii Consiliului local nr. 29/2010
141	1.3.17.2.	Podet tubular Φ 600 mm	în dreptul lui Halaghiuc O.	2003	2.955,00	Domeniul public al comunei Coșula, conform Hotărârii Consiliului local nr. 29/2010

		Φ 600 mm	E.			comunei Coșula, conform Hotărârii Consiliului local nr. 29/2010
120	1.3.17.2.	Podet tubular Φ 600 mm	în dreptul Primăriei Coșula	2003	2.955,00	Domeniul public al comunei Coșula, conform Hotărârii Consiliului local nr. 29/2010
121	1.3.17.2.	Podet tubular Φ 600 mm	în dreptul lui Drăgușu Gh.	2003	2.955,00	Domeniul public al comunei Coșula, conform Hotărârii Consiliului local nr. 29/2010
122	1.3.17.2.	Podet tubular Φ 600 mm	în dreptul lui Borfotină M.	2003	2.955,00	Domeniul public al comunei Coșula, conform Hotărârii Consiliului local nr. 29/2010
123	1.3.17.2.	Podet tubular Φ 600 mm	în dreptul lui Pietraru C.	2003	2.955,00	Domeniul public al comunei Coșula, conform Hotărârii Consiliului local nr. 29/2010
124	1.3.17.2.	Pod dalat	în dreptul lui Burlacu Al.	2003	16.950,00	Domeniul public al comunei Coșula, conform Hotărârii Consiliului local nr. 29/2010
125	1.3.17.2.	Podet tubular Φ 500 mm	în dreptul lui Drăgușu N.	2003	2.955,00	Domeniul public al comunei Coșula, conform Hotărârii Consiliului local nr. 29/2010
126	1.3.17.2.	Podet tubular Φ 600 mm	în dreptul lui Toma T.	2003	2.955,00	Domeniul public al comunei Coșula, conform Hotărârii Consiliului local nr. 29/2010
127	1.3.17.2.	Podet tubular Φ 600 mm	în dreptul lui Drăgușu C.	2003	2.955,00	Domeniul public al comunei Coșula, conform Hotărârii Consiliului local nr. 29/2010
128	1.3.17.2.	Podet tubular Φ 600 mm	în dreptul lui Belecciu N.	2003	2.955,00	Domeniul public al comunei Coșula, conform Hotărârii Consiliului local nr. 29/2010
129	1.3.17.2.	Podet tubular Φ 600 mm	la cișmea Malul Bălții	2003	2.955,00	Domeniul public al comunei Coșula, conform Hotărârii Consiliului local nr. 29/2010

154	1.3.17.2.	Pod dalat	în dreptul lui Zăiceanu D.	2003	16.950,00	Domeniul public al comunei Coșula, conform Hotărârii Consiliului local nr. 29/2010
155	1.3.17.2.	Podet tubular Φ 800 mm	în dreptul lui Ungureanu I.	2003	3.790,00	Domeniul public al comunei Coșula, conform Hotărârii Consiliului local nr. 29/2010
156	1.3.17.2.	Pod dalat	în dreptul lui Prelipceanu D.	2003	16.950,00	Domeniul public al comunei Coșula, conform Hotărârii Consiliului local nr. 29/2010
157	1.3.17.2.	Podet tubular Φ 600 mm	în dreptul lui Bucatariu C.	2003	2.955,00	Domeniul public al comunei Coșula, conform Hotărârii Consiliului local nr. 29/2010
158	1.3.17.2.	Pod dalat	în dreptul lui Aioanei D.	2003	16.950,00	Domeniul public al comunei Coșula, conform Hotărârii Consiliului local nr. 29/2010
159	1.3.17.2.	Podet tubular Φ 600 mm	în dreptul lui Chelariu Gh.	2003	2.955,00	Domeniul public al comunei Coșula, conform Hotărârii Consiliului local nr. 29/2010
160	1.3.17.2.	Podet tubular Φ 600 mm	în dreptul lui Chirilă Gh.	2003	2.955,00	Domeniul public al comunei Coșula, conform Hotărârii Consiliului local nr. 29/2010
161	1.3.17.2.	Podet tubular Φ 600 mm	în dreptul lui Lucan C.	2003	2.955,00	Domeniul public al comunei Coșula, conform Hotărârii Consiliului local nr. 29/2010
162	1.3.17.2.	Pod dalat	în dreptul lui Rotariu S.	2003	16.950,00	Domeniul public al comunei Coșula, conform Hotărârii Consiliului local nr. 29/2010
163	1.3.17.2.	Podet tubular Φ 300 mm	în dreptul lui Aiftincăi M.	2003	1.915,00	Domeniul public al comunei Coșula, conform Hotărârii Consiliului local nr. 29/2010
164	1.3.17.2.	Podet tubular Φ 300 mm	în dreptul lui Mîndru E.	2003	1.915,00	Domeniul public al comunei Coșula, conform Hotărârii Consiliului local nr. 29/2010
165	1.3.17.2.	Podet tubular Φ 600 mm	în dreptul lui Amăriuței I.	2003	2.955,00	Domeniul public al comunei Coșula, conform Hotărârii Consiliului local nr. 29/2010

142	1.3.17.2.	Podet tubular Φ 600 mm	în dreptul lui Țurcanu D.	2003	2.955,00	Domeniul public al comunei Coșula, conform Hotărârii Consiliului local nr. 29/2010
143	1.3.17.2.	Podet tubular Φ 600 mm	în dreptul lui Alupoaiie Gh.	2003	2.955,00	Domeniul public al comunei Coșula, conform Hotărârii Consiliului local nr. 29/2010
144	1.3.17.2.	Podet tubular Φ 600 mm	în dreptul lui Mursă A.	2003	2.955,00	Domeniul public al comunei Coșula, conform Hotărârii Consiliului local nr. 29/2010
145	1.3.17.2.	Podet tubular Φ 1.000 mm	în dreptul lui Huțanu C.	2003	7.790,00	Domeniul public al comunei Coșula, conform Hotărârii Consiliului local nr. 29/2010
146	1.3.17.2.	Pod dalat	în dreptul lui Robu M.	2003	16.950,00	Domeniul public al comunei Coșula, conform Hotărârii Consiliului local nr. 29/2010
147	1.3.17.2.	Podet tubular Φ 600 mm	în dreptul lui Burlacu P.	2003	2.955,00	Domeniul public al comunei Coșula, conform Hotărârii Consiliului local nr. 29/2010
148	1.3.17.2.	Podet tubular Φ 600 mm	în dreptul lui Lupu A.	2003	2.955,00	Domeniul public al comunei Coșula, conform Hotărârii Consiliului local nr. 29/2010
149	1.3.17.2.	Pod dalat	în dreptul lui Amăriuței M.	2003	16.950,00	Domeniul public al comunei Coșula, conform Hotărârii Consiliului local nr. 29/2010
150	1.3.17.2.	Podet tubular Φ 600 mm	în dreptul lui Palade D.	2003	2.955,00	Domeniul public al comunei Coșula, conform Hotărârii Consiliului local nr. 29/2010
151	1.3.17.2.	Podet Φ 300 mm	în dreptul lui Aciobăniței T.	2003	1.915,00	Domeniul public al comunei Coșula, conform Hotărârii Consiliului local nr. 29/2010
152	1.3.17.2.	Pod dalat	în dreptul lui Țivlică M.	2003	16.950,00	Domeniul public al comunei Coșula, conform Hotărârii Consiliului local nr. 29/2010
153	1.3.17.2.	Podet tubular Φ 300 mm	în dreptul lui Asimionesei P.	2003	1.915,00	Domeniul public al comunei Coșula, conform Hotărârii Consiliului local nr. 29/2010

						29/2010
110	1.3.17.2.	Pod dalat	în dreptul lui Cilidaru C.	2003	19.950,00	Domeniul public al comunei Coșula, conform Hotărârii Consiliului local nr. 29/2010
111	1.3.17.2.	Podet tubular Φ 500 mm	în dreptul lui Olarașu Gh.	2003	2.955,00	Domeniul public al comunei Coșula, conform Hotărârii Consiliului local nr. 29/2010
112	1.3.17.2.	Podet tubular Φ 1.000 mm	la cișmea Valea Velniței	2003	7.790,00	Domeniul public al comunei Coșula, conform Hotărârii Consiliului local nr. 29/2010
113	1.3.17.2.	Podet tubular Φ 500 mm	în dreptul lui Surugiu Gh.	2003	2.955,00	Domeniul public al comunei Coșula, conform Hotărârii Consiliului local nr. 29/2010
114	1.3.17.2.	Podet tubular Φ 600 mm	în dreptul lui Ciobîcă M.	2003	2.955,00	Domeniul public al comunei Coșula, conform Hotărârii Consiliului local nr. 29/2010
115	1.3.17.2.	Podet tubular Φ 1.200 mm	în dreptul lui Prelipceanu C.	2003	9.120,00	Domeniul public al comunei Coșula, conform Hotărârii Consiliului local nr. 29/2010
116	1.3.17.2.	Podet tubular Φ 600 mm	în dreptul lui Țîmpău D.	2003	2.955,00	Domeniul public al comunei Coșula, conform Hotărârii Consiliului local nr. 29/2010
117	1.3.17.2.	Podet tubular Φ 500 mm	în dreptul lui Luncan C.	2003	2.955,00	Domeniul public al comunei Coșula, conform Hotărârii Consiliului local nr. 29/2010
118	1.3.17.2.	Pod dalat	în dreptul lui Coneac C.	2003	16.950,00	Domeniul public al comunei Coșula, conform Hotărârii Consiliului local nr. 29/2010
119	1.3.17.2.	Podet tubular	în dreptul lui Mironică	2003	2.955,00	Domeniul public al

		Coșula				conform Hotărârii Consiliului local nr. 29/2010
101	1.6.1.	Teren - Școala Buda	P.C. 95 S = 1.140 mp	2003	31.834,00	Domeniul public al comunei Coșula, conform Hotărârii Consiliului local nr. 29/2010
102	1.3.7.1.	Drum comunal 52 F	Cornaci A. - Ghilănești L = 1.710 ml l = 10 ml S = 1,71 ha	2003	587.410,00	Domeniul public al comunei Coșula, conform Hotărârii Consiliului local nr. 29/2010
103	1.3.17.2.	Pod beton Coșula	Coșula	2003	449.990,00	Domeniul public al comunei Coșula, conform Hotărârii Consiliului local nr. 29/2010
104	1.3.17.2.	Podet tubular Φ 600 mm	în dreptul lui Mironică Z.	2003	2.955,00	Domeniul public al comunei Coșula, conform Hotărârii Consiliului local nr. 29/2010
105	1.3.17.2.	Podet tubular Φ 800 mm	în dreptul lui Arici	2003	3.790,00	Domeniul public al comunei Coșula, conform Hotărârii Consiliului local nr. 29/2010
106	1.3.17.2.	Podet tubular Φ 600 mm	în dreptul lui Țurcanu C.	2003	2.955,00	Domeniul public al comunei Coșula, conform Hotărârii Consiliului local nr. 29/2010
107	1.3.17.2.	Podet tubular Φ 600 mm	în dreptul lui Asurdoaie Gh.	2003	2.955,00	Domeniul public al comunei Coșula, conform Hotărârii Consiliului local nr. 29/2010
108	1.3.17.2.	Podet tubular Φ 1.200 mm	în dreptul lui Bocan Gh.	2003	9.120,00	Domeniul public al comunei Coșula, conform Hotărârii Consiliului local nr. 29/2010
109	1.3.17.2.	Podet tubular Φ 600 mm	în dreptul lui Marcu P	2003	2.955,00	Domeniul public al comunei Coșula, conform Hotărârii Consiliului local nr.

91	1.3.7.1.	Drum satesc 199	DS 229 - Romsilva L = 110 ml l = 8 ml S = 0,09 ha	2003	11.334,00	Domeniul public al comunei Coșula, conform Hotărârii Consiliului local nr. 29/2010
92	1.3.7.1.	Drum satesc 216	Aparaschivei - Prelipceanu L = 60 ml l = 8 ml S = 0,05 ha	2003	6.182,00	Domeniul public al comunei Coșula, conform Hotărârii Consiliului local nr. 29/2010
93	1.3.7.1.	Drum satesc 220	Crăciun D. - Crăciun C. L = 90 ml l = 8 ml S = 0,07 ha	2003	9.274,00	Domeniul public al comunei Coșula, conform Hotărârii Consiliului local nr. 29/2010
94	1.6.1.	Teren "Punct de colectare deșeuri Coșula" cimitir - livadă	PC. Pdt. 97 S = 1.000 mp, PC. F 96/1 S = 4.000 mp	2003	97.501,00	Domeniul public al comunei Coșula, conform Hotărârii Consiliului local nr. 29/2010
95	1.6.1.	Teren - Primăria Coșula	P.C. 253 S = 1.212 mp și P.C. 254 S = 515 mp	2003	42.316,00	Domeniul public al comunei Coșula, conform Hotărârii Consiliului local nr. 29/2010
96	1.6.1.	Teren - Școală Coșula	PC. 632 S = 19.121 mp	2003	352.999,00	Domeniul public al comunei Coșula, conform Hotărârii Consiliului local nr. 29/2010
97	1.6.1.	Teren - Grădiniță Coșula	P.C. 640 S = 2.270 mp	2003	48.740,00	Domeniul public al comunei Coșula, conform Hotărârii Consiliului local nr. 29/2010
98	1.6.1.	Teren - Școală Șupitca	PC. 27 S = 3.270 mp	2003	66.601,00	Domeniul public al comunei Coșula, conform Hotărârii Consiliului local nr. 29/2010
99	1.6.1.	Teren - CONSUMCOOP Coșula	P.C. 255 S = 825 mp	2003	18.833,00	Domeniul public al comunei Coșula, conform Hotărârii Consiliului local nr. 29/2010
100	1.6.1.	Teren - Monument	P.C. 250/1 S = 48 mp	2003	12.328,00	Domeniul public al comunei Coșula,

77	1.3.7.1.	Drum sătesc 230	Brehuescu Gh. - Atodiresei L = 40 ml l = 8 ml S = 0,03 ha	2003	11.105,00	Domeniul public al comunei Coșula, conform Hotărârii Consiliului local nr. 29/2010
78	1.3.7.1.	Drum sătesc 244	Aioanei R. - Papuc V. L = 160 ml l = 8 ml S = 0,13 ha	2003	44.419,00	Domeniul public al comunei Coșula, conform Hotărârii Consiliului local nr. 29/2010
79	1.3.7.1.	Drum sătesc 249	Ciubotaru T. - Țivlică D. L = 40 ml l = 8 ml S = 0,03 ha	2003	11.105,00	Domeniul public al comunei Coșula, conform Hotărârii Consiliului local nr. 29/2010
80	1.3.7.1.	Drum sătesc 318	Bocan Gh. - Gologan C. L = 40 ml l = 8 ml S = 0,03 ha	2003	11.105,00	Domeniul public al comunei Coșula, conform Hotărârii Consiliului local nr. 29/2010
81	1.3.7.1.	Drum sătesc 398	Cobzariu T. L = 50 ml = 8 ml S = 0,04 ha	2003	13.881,00	Domeniul public al comunei Coșula, conform Hotărârii Consiliului local nr. 29/2010
82	1.3.7.1.	Drum sătesc 414	Pasnicu M. L = 110 ml l = 8 ml S = 0,09 ha	2003	30.538,00	Domeniul public al comunei Coșula, conform Hotărârii Consiliului local nr. 29/2010
83	1.3.7.1.	Drum sătesc 19	Murgu Florea - Chelaru V. L = 60 ml l = 8 ml S = 0,05 ha	2003	166.572,00	Domeniul public al comunei Coșula, conform Hotărârii Consiliului local nr. 29/2010
84	1.3.7.1.	Drum sătesc 66	Ursache V. - Ursache I. L = 100 ml l = 8 ml S = 0,08 ha	2003	10.304,00	Domeniul public al comunei Coșula, conform Hotărârii Consiliului local nr. 29/2010
85	1.3.7.1.	Drum sătesc 78	Manoloi I. - Brumaraș M. L = 110 ml l = 8 ml S = 0,09 ha	2003	11.334,00	Domeniul public al comunei Coșula, conform Hotărârii Consiliului local nr. 29/2010
86	1.3.7.1.	Drum sătesc 103	Arici D. - Taraș T. L = 220 ml l = 8 ml S = 0,17 ha	2003	22.669,00	Domeniul public al comunei Coșula, conform Hotărârii Consiliului local nr. 29/2010
87	1.3.7.1.	Drum sătesc 119	Taraș P. - Aparaschivei L = 440 ml l = 8 ml S = 0,35 ha	2003	45.338,00	Domeniul public al comunei Coșula, conform Hotărârii Consiliului local nr. 29/2010
88	1.3.7.1.	Drum sătesc 151	Matei - Lascu P. L = 230 ml l = 8 ml S = 0,18 ha	2003	23.699,00	Domeniul public al comunei Coșula, conform Hotărârii Consiliului local nr. 29/2010
89	1.3.7.1.	Drum sătesc 165	Ungureanu - Tarac C. L = 340 ml l = 8 ml S = 0,27 ha	2003	35.034,00	Domeniul public al comunei Coșula, conform Hotărârii Consiliului local nr. 29/2010
90	1.3.7.1.	Drum sătesc 191	Iancu I. - Iancu P. L = 50 ml l = 8 ml S = 0,04 ha	2003	5.152,00	Domeniul public al comunei Coșula, conform Hotărârii Consiliului local nr. 29/2010

62	1.3.7.1.	Drum sătesc 77	Pălșu Gh. - Pălșu I. L = 200 ml l = 8 ml S = 0,16 ha	2003	20.608,00	Domeniul public al comunei Coșula, conform Hotărârii Consiliului local nr. 29/2010
63	1.3.7.1.	Drum sătesc 172	Lupu Toader - Ceorcea S. L = 510 ml l = 8 ml S = 0,40 ha	2003	141.586,00	Domeniul public al comunei Coșula, conform Hotărârii Consiliului local nr. 29/2010
64	1.3.7.1.	Drum sătesc 229	Taraș P. - Școală Pădureni L = 770 ml l = 8 ml S = 0,61 ha	2003	213.767,00	Domeniul public al comunei Coșula, conform Hotărârii Consiliului local nr. 29/2010
65	1.3.7.1.	Drum sătesc 26	Țurcanu C. - Gavan L = 290 ml l = 8 ml S = 0,23 ha	2003	80.510,00	Domeniul public al comunei Coșula, conform Hotărârii Consiliului local nr. 29/2010
66	1.3.7.1.	Drum sătesc 55	Marcu P. - Cobzaru M. L = 400 ml l = 8 ml S = 0,32 ha	2003	111.048,00	Domeniul public al comunei Coșula, conform Hotărârii Consiliului local nr. 29/2010
67	1.3.7.1.	Drum sătesc 191	Benea I. - Ailincăi C. L = 120 ml l = 8 ml S = 0,10 ha	2003	33.314,00	Domeniul public al comunei Coșula, conform Hotărârii Consiliului local nr. 29/2010
68	1.3.7.1.	Drum sătesc 198	Adrobotoaie N. - Robu V. L = 400 ml I = 8 ml S = 0,32 ha	2003	111.048,00	Domeniul public al comunei Coșula, conform Hotărârii Consiliului local nr. 29/2010
69	1.3.7.1.	Drum sătesc 227	Robu V. - Ahanzei P. L = 130 ml l = 8 ml S = 0,10 ha	2003	36.091,00	Domeniul public al comunei Coșula, conform Hotărârii Consiliului local nr. 29/2010
70	1.3.7.1.	Drum sătesc 263	Ivănușcă T. - Pascaru L = 140 ml l = 8 ml S = 0,11 ha	2003	38.867,00	Domeniul public al comunei Coșula, conform Hotărârii Consiliului local nr. 29/2010
71	1.3.7.1.	Drum sătesc 634	Harbuz C. - Bursuc E. L = 120 ml l = 8 ml S = 0,10 ha	2003	33.314,00	Domeniul public al comunei Coșula, conform Hotărârii Consiliului local nr. 29/2010
72	1.3.7.1.	Drum sătesc 653	Mănăstirea Coșula L = 140 ml l = 8 ml S = 0,11 ha	2003	38.867,00	Domeniul public al comunei Coșula, conform Hotărârii Consiliului local nr. 29/2010
73	1.3.7.1.	Drum sătesc 665	Burlacu Al. - Adrobotoaie I. L = 35 ml l = 9 ml S = 0,03 ha	2003	9.717,00	Domeniul public al comunei Coșula, conform Hotărârii Consiliului local nr. 29/2010
74	1.3.7.1.	Drum sătesc 710	Humeniuc E. - Popovici C. L = 120 ml l = 8 ml S = 0,09 ha	2003	33.314,00	Domeniul public al comunei Coșula, conform Hotărârii Consiliului local nr. 29/2010
75	1.3.7.1.	Drum sătesc 750	Belecciu N. - Borcoi D. L = 150 ml l = 8 ml S = 0,12 ha	2003	41.643,00	Domeniul public al comunei Coșula, conform Hotărârii Consiliului local nr. 29/2010
76	1.3.7.1.	Drum sătesc 188	Olaru Gh. - Palade D. L = 65 ml l = 8 ml S = 0,05 ha	2003	18.045,00	Domeniul public al comunei Coșula, conform Hotărârii Consiliului local nr. 29/2010

		sătesc 53	L=15 ml l = 7 ml S = 0,01 ha			comunei Coșula, conform Hotărârii Consiliului local nr. 29/2010
50	1.3.7.1.	Drum sătesc 54	Budeanu T. - Budeanu V. L = 480 ml l = 8 ml S = 0,38 ha	2003	49.459,00	Domeniul public al comunei Coșula, conform Hotărârii Consiliului local nr. 29/2010
51	1.3.7.1.	Drum sătesc 57	Dănilă M. - Romsilva L = 95 ml l = 7 ml S = 0,07 ha	2003	9.789,00	Domeniul public al comunei Coșula, conform Hotărârii Consiliului local nr. 29/2010
52	1.3.7.1.	Drum sătesc 65	Budeanu M. - Aștefănoaie V. L = 250 ml l = 8 ml S = 0,20 ha	2003	25.760,00	Domeniul public al comunei Coșula, conform Hotărârii Consiliului local nr. 29/2010
53	1.3.7.1.	Drum sătesc 74	Chiriac S. - Ungureanu V. L = 120 ml l = 8 ml S = 0,09 ha	2003	12.365,00	Domeniul public al comunei Coșula, conform Hotărârii Consiliului local nr. 29/2010
54	1.3.7.1.	Drum sătesc 85	Pasnicu C. - Amărieuței L = 170 ml l = 8 ml S = 0,13 ha	2003	17.517,00	Domeniul public al comunei Coșula, conform Hotărârii Consiliului local nr. 29/2010
55	1.3.7.1.	Drum sătesc 93	Belecciu M. - Jitarășu I. L = 185 ml l = 8 ml S = 0,15 ha	2003	19.062,00	Domeniul public al comunei Coșula, conform Hotărârii Consiliului local nr. 29/2010
56	1.3.7.1.	Drum sătesc 100	Jitarășu I. - Basarabi C. L = 175 ml l = 8 ml S = 0,14 ha	2003	18.032,00	Domeniul public al comunei Coșula, conform Hotărârii Consiliului local nr. 29/2010
57	1.3.7.1.	Drum sătesc 109	Răileanu A. - Paladi D. L = 185 ml l = 8 ml S = 0,15 ha	2003	19.062,00	Domeniul public al comunei Coșula, conform Hotărârii Consiliului local nr. 29/2010
58	1.3.7.1.	Drum sătesc 117	Axinia M. - Arpinte M. L = 345 ml l = 8 ml S = 0,27 ha	2003	35.549,00	Domeniul public al comunei Coșula, conform Hotărârii Consiliului local nr. 29/2010
59	1.3.7.1.	Drum sătesc 131	Vacaru S. - Budeanu T. L = 360 ml l = 8 ml S = 0,29 ha	2003	37.094,00	Domeniul public al comunei Coșula, conform Hotărârii Consiliului local nr. 29/2010
60	1.3.7.1.	Drum sătesc 132	Țăruș E. - Canton L = 340 ml l = 8 ml S = 0,27 ha	2003	35.034,00	Domeniul public al comunei Coșula, conform Hotărârii Consiliului local nr. 29/2010
61	1.3.7.1.	Drum sătesc 51	Halaghiuc FI. - Țivlică D. L = 940 ml l = 8 ml S = 0,75 ha	2003	260.963,00	Domeniul public al comunei Coșula, conform Hotărârii Consiliului local nr. 29/2010

						29/2010
40	1.3.7.1.	Drum sătesc 344	Chelaru - Irodică P. L=170 ml l = 8 ml S = 0,13 ha	2003	17.517,00	Domeniul public al comunei Coșula, conform Hotărârii Consiliului local nr. 29/2010
41	1.3.7.1.	Drum sătesc 372	Irodică M. - Negel E. L = 590 ml l = 8 ml S = 0,47 ha	2003	60.794,00	Domeniul public al comunei Coșula, conform Hotărârii Consiliului local nr. 29/2010
42	1.3.7.1.	Drum sătesc 379	Bucataru N. L = 70 ml l = 7 ml S = 0,05 ha	2003	7.213,00	Domeniul public al comunei Coșula, conform Hotărârii Consiliului local nr. 29/2010
43	1.3.7.1.	Drum sătesc 435	Rotaru S. - Palade M. L = 750 ml l = 8 ml S = 0,60 ha	2003	208.215,00	Domeniul public al comunei Coșula, conform Hotărârii Consiliului local nr. 29/2010
44	1.3.7.1.	Drum sătesc 14	Pășune - Negel M. L=180 ml l = 8 ml S = 0,14 ha	2003	18.547,00	Domeniul public al comunei Coșula, conform Hotărârii Consiliului local nr. 29/2010
45	1.3.7.1.	Drum sătesc 26	Negel M. - Budeanu I. L = 140 ml l = 8 ml S = 0,11 ha	2003	14.426,00	Domeniul public al comunei Coșula, conform Hotărârii Consiliului local nr. 29/2010
46	1.3.7.1.	Drum sătesc 40	Pășune - Budeanu M. L=310 ml l = 8 ml S = 0,25 ha	2003	31.942,00	Domeniul public al comunei Coșula, conform Hotărârii Consiliului local nr. 29/2010
47	1.3.7.1.	Drum sătesc 45	Nicoi A. L=10 ml l = 8 ml S = 0,008 ha	2003	1.030,00	Domeniul public al comunei Coșula, conform Hotărârii Consiliului local nr. 29/2010
48	1.3.7.1.	Drum sătesc 52	Budeanu T. - Axinte M. L= 1.220 ml l = 8 ml S = 0,97 ha	2003	125.709,00	Domeniul public al comunei Coșula, conform Hotărârii Consiliului local nr. 29/2010
49	1.3.7.1.	Drum	Budeanu T. - Romsilva	2003	1.546,00	Domeniul public al

			0,08 ha			conform Hotărârii Consiliului local nr. 29/2010
31	1.3.7.1.	Drum sătesc 228	Lătescu A. - Aiftincă M. L = 150 ml l = 8 ml S = 0,12 ha	2003	15.456,00	Domeniul public al comunei Coșula, conform Hotărârii Consiliului local nr. 29/2010
32	1.3.7.1.	Drum sătesc 229	Pavel E. - Pavel Gh. L = 760 ml l = 8 ml S = 0,60 ha	2003	78.310,00	Domeniul public al comunei Coșula, conform Hotărârii Consiliului local nr. 29/2010
33	1.3.7.1.	Drum sătesc 272	Chelaru C. L = 290 ml l = 8 ml S = 0,24 ha	2003	29.882,00	Domeniul public al comunei Coșula, conform Hotărârii Consiliului local nr. 29/2010
34	1.3.7.1.	Drum sătesc 285	Chelaru P. - Chelaru Gh. L = 800 ml l = 8 ml S = 0,64 ha	2003	82.432,00	Domeniul public al comunei Coșula, conform Hotărârii Consiliului local nr. 29/2010
35	1.3.7.1.	Drum sătesc 296	Chelaru P. - Irodică M. L=120 ml l = 8 ml S = 0,09 ha	2003	12.365,00	Domeniul public al comunei Coșula, conform Hotărârii Consiliului local nr. 29/2010
36	1.3.7.1.	Drum sătesc 304	Ungureanu C. - Chelaru Gh. L= 1.030 ml l = 8 ml S = 0,82 ha	2003	285.949,00	Domeniul public al comunei Coșula, conform Hotărârii Consiliului local nr. 29/2010
37	1.3.7.1.	Drum sătesc 317	Țivlică Gh. L = 80 ml l = 8 ml S = 0,06 ha	2003	8.243,00	Domeniul public al comunei Coșula, conform Hotărârii Consiliului local nr. 29/2010
38	1.3.7.1.	Drum sătesc 325	Lătescu D. - Mîndru T. L=150 ml l = 8 ml S = 0,12 ha	2003	15.456,00	Domeniul public al comunei Coșula, conform Hotărârii Consiliului local nr. 29/2010
39	1.3.7.1.	Drum sătesc 332	Mîndru T. - Ciubotaru T. L = 370 ml l = 8 ml S = 0,29 ha	2003	38.125,00	Domeniul public al comunei Coșula, conform Hotărârii Consiliului local nr.

21	1.3.7.1.	Drum sătesc 692	Burlacu A. - Drobotoaie N. L = 310 ml l = 8 ml S = 0,25 ha	2003	86.062,00	Domeniul public al comunei Coșula, conform Hotărârii Consiliului local nr. 29/2010
22	1.3.7.1.	Drum sătesc 10	Ivănușcă T. - Ciubotaru V. L = 100 ml l = 8 ml S = 0,08 ha	2003	27.762,00	Domeniul public al comunei Coșula, conform Hotărârii Consiliului local nr. 29/2010
23	1.3.7.1.	Drum sătesc 48	Chirilă C. - Bucatariu P. L = 530 ml l = 8 ml S = 0,42 ha	2003	54.611,00	Domeniul public al comunei Coșula, conform Hotărârii Consiliului local nr. 29/2010
24	1.3.7.1.	Drum sătesc 64	Chirilă Gh. - Țarinca L = 540 ml l = 8 ml S = 0,43 ha	2003	55.642,00	Domeniul public al comunei Coșula, conform Hotărârii Consiliului local nr. 29/2010
25	1.3.7.1.	Drum sătesc 80	Beaua Fl. - Gologan C. L = 630 ml l = 8 ml S = 0,50 ha	2003	64.915,00	Domeniul public al comunei Coșula, conform Hotărârii Consiliului local nr. 29/2010
26	1.3.7.1.	Drum sătesc 108	Bucataru N. - Călin I. L = 420 ml l = 8 ml S = 0,34 ha	2003	43.277,00	Domeniul public al comunei Coșula, conform Hotărârii Consiliului local nr. 29/2010
27	1.3.7.1.	Drum sătesc 124	Ungureanu - Călin C. L = 240 ml l = 8 ml S = 0,19 ha	2003	66.629,00	Domeniul public al comunei Coșula, conform Hotărârii Consiliului local nr. 29/2010
28	1.3.7.1.	Drum sătesc 140	Ungureanu - Papuc Șt. L = 500 ml l = 8 ml S = 0,40 ha	2003	138.810,00	Domeniul public al comunei Coșula, conform Hotărârii Consiliului local nr. 29/2010
29	1.3.7.1.	Drum sătesc 170	Aiftincă N. - Frunză C. L=170 ml l = 8 ml S = 0,14 ha	2003	17.517,00	Domeniul public al comunei Coșula, conform Hotărârii Consiliului local nr. 29/2010
30	1.3.7.1.	Drum sătesc 213	Negel M. - Pasnicu M. L=100 ml l = 8 ml S =	2003	10.304,00	Domeniul public al comunei Coșula,

						Consiliului local nr. 29/2010
12	1.3.7.1.	Drum sătesc 429	Sandu N. - Țurcanu D. L=290 ml l = 8 ml S = 0,23 ha	2003	29.882,00	Domeniul public al comunei Coșula, conform Hotărârii Consiliului local nr. 29/2010
13	1.3.7.1.	Drum sătesc 451	Alupoai D. - Hrom T. L = 540 ml l = 8 ml S = 0,43 ha	2003	149.915,00	Domeniul public al comunei Coșula, conform Hotărârii Consiliului local nr. 29/2010
14	1.3.7.1.	Drum sătesc 462	Cornaci T. - DJ 208 H L = 80 ml l = 8 ml S = 0,064 ha	2003	8.243,00	Domeniul public al comunei Coșula, conform Hotărârii Consiliului local nr. 29/2010
15	1.3.7.1.	Drum sătesc 504	Pod piatră - Huțanu V. L = 210 ml l = 8 ml S = 0,16 ha	2003	21.638,00	Domeniul public al comunei Coșula, conform Hotărârii Consiliului local nr. 29/2010
16	1.3.7.1.	Drum sătesc 538	DJ 208 H - Pârâul Miletin L= 120 ml l = 13 ml S = 0,16 ha	2003	12.365,00	Domeniul public al comunei Coșula, conform Hotărârii Consiliului local nr. 29/2010
17	1.3.7.1.	Drum sătesc 545	Cîrlan N. - Cîrlan M. L = 70 ml l = 9 ml S = 0,06 ha	2003	7.213,00	Domeniul public al comunei Coșula, conform Hotărârii Consiliului local nr. 29/2010
18	1.3.7.1.	Drum sătesc 572	Robu Gh. - Ursu C. L= 820 ml l = 8 ml S = 0,66 ha	2003	227.648,00	Domeniul public al comunei Coșula, conform Hotărârii Consiliului local nr. 29/2010
19	1.3.7.1.	Drum sătesc 625	Ivănușcă - DJ 208 H L= 1.400 ml l = 8 ml S = 1,12 ha	2003	388.668,00	Domeniul public al comunei Coșula, conform Hotărârii Consiliului local nr. 29/2010
20	1.3.7.1.	Drum sătesc 56	DC 52 C - DC 52 C (Adrobotoaie Vasile) L= 1.800 ml l = 8 ml S = 1,44 ha	2003	499.716,00	Domeniul public al comunei Coșula, conform Hotărârii Consiliului local nr. 29/2010

		sătesc 81	L = 220 ml l = 8 m S = 0,18 ha			comunei Coșula, conform Hotărârii Consiliului local nr. 29/2010
3	1.3.7.1.	Drum sătesc 102	Adrobotoaie M. - Actrinei M. L=180 ml l = 8 m S = 0,15 ha	2003	18.547,00	Domeniul public al comunei Coșula, conform Hotărârii Consiliului local nr. 29/2010
4	1.3.7.1.	Drum sătesc 124	Purice V. - Adrobotoaie L=230 ml l = 8 m S = 0,18 ha	2003	23.699,00	Domeniul public al comunei Coșula, conform Hotărârii Consiliului local nr. 29/2010
5	1.3.7.1.	Drum sătesc 211	Centru Coșula - Chirilă Aglăia L = 420 ml l = 8 m S = 0,34 ha	2003	966.118,00	Domeniul public al comunei Coșula, conform Hotărârii Consiliului local nr. 29/2010
6	1.3.7.1.	Drum sătesc 250	Ailincăi N. - Robu N. L = 240 ml l = 8 m S = 0,19 ha	2003	66.629,00	Domeniul public al comunei Coșula, conform Hotărârii Consiliului local nr. 29/2010
7	1.3.7.1.	Drum sătesc 355	Cucu P. - Olaru M. L = 540 ml l = 8 ml S = 0,43 ha	2003	149.915,00	Domeniul public al comunei Coșula, conform Hotărârii Consiliului local nr. 29/2010
8	1.3.7.1.	Drum sătesc 336	Cucu P. - Pascaru N. L = 570 ml l = 8 ml S = 0,46 ha	2003	158.243,00	Domeniul public al comunei Coșula, conform Hotărârii Consiliului local nr. 29/2010
9	1.3.7.1.	Drum sătesc 366	Ciubotariu P. - Fedor Anghelina L = 360 ml l = 8 ml S = 0,29 ha	2003	61.824,00	Domeniul public al comunei Coșula, conform Hotărârii Consiliului local nr. 29/2010
10	1.3.7.1.	Drum sătesc 387	Cojoc C. - Halaghiuc O. L=120 ml l = 8 ml S = 0,09 ha	2003	12.365,00	Domeniul public al comunei Coșula, conform Hotărârii Consiliului local nr. 29/2010
11	1.3.7.1.	Drum sătesc 405	Andrei V. - Lupu Gh. L=260 ml l = 8 ml S = 0,20 ha	2003	26.790,00	Domeniul public al comunei Coșula, conform Hotărârii

			Vecini: N - Caunic Gheorghe, S - Scarlii Gheorghe, E - Basanciuc C. Ion, V - DJ 282		
--	--	--	--	--	--

ANEXA Nr. 3

Completări la inventarul bunurilor care aparțin domeniului public al comunei Trușești

Nr. crt.	Codul de clasificare	Denumirea bunului	Elemente de identificare	Anul dobândirii sau, după caz, al dării în folosință	Valoarea de inventar - lei -	Situația juridică actuală. Denumire act de proprietate sau alte acte doveditoare
1	2	3	4	5	6	7
379	1.6.2.	Grădiniță de copii în localitatea Trușești	Suprafața: 4.022 mp Număr parcelă: 599, 600	2011	1.424.016,03	Domeniul public al comunei Trușești, conform Hotărârii Consiliului local nr. 83/2011
380	1.8.7.	Sistem de canalizare (rețea de canalizare și stație de epurare) în localitatea Trușești	Suprafața: Stație de epurare 2.201 mp, SPAU 2.000 mp, rețea canalizare 1.100 m Număr parcelă: Stație de epurare 1.160 SPAU 1.117	2011	6.748.649,84	Domeniul public al comunei Trușești, conform Hotărârii Consiliului local nr. 83/2011

(Anexa nr. 74 la Hotărârea Consiliului Local nr. 981/2002)



Inventarul bunurilor care aparțin domeniului public al comunei Coșula

Nr. crt.	Codul de clasificare	Denumirea bunului	Elemente de identificare	Anul dobândirii sau, după caz, al dării în folosință	Valoarea de inventar - lei -	Situația juridică actuală. Denumire act de proprietate sau alte acte doveditoare
1	2	3	4	5	6	7
1	1.3.7.1.	Drum comunal 52 C	Coșula (DJ 208 H) - DN 28 B L = 3.600 ml l = 10 m S = 3,60 ha	2009	1.354.355,00	Domeniul public al comunei Coșula, conform Hotărârii Consiliului local nr. 29/2010
2	1.3.7.1.	Drum	Asurdoaie - Timofte Gh.	2003	22.669,00	Domeniul public al

		vie"	polietilenă riflată cu Dn 160/137, L = 205 m, 8 cămine de vizitare			conform Hotărârii Consiliului local nr. 48/2011
379.3	1.8.1.	Puț colector "La vie"	Puț colector "La vie" cu cabină supraterană; Dn = 3,0 m, H = 9,0 m	2011	199.907,85	Domeniul public al comunei Drăgușeni, conform Hotărârii Consiliului local nr. 48/2011
379.4	2.1.17.1.3.2.	Electropompă submersibilă	Electropompă submersibilă tip S6D7 cu Q = 10 mc/h, Hp= 95 m H2O, p = 5,5 kW 3 x 380 V - "La vie"	2011	8.591,76	Domeniul public al comunei Drăgușeni, conform Hotărârii Consiliului local nr. 48/2011
379.5	2.1.17.1.3.2.	Electropompă submersibilă	Electropompă submersibilă tip S6D7 cu Q= 10 mc/h, Hp= 95 m H2O, p = 5,5 kW 3 x 380 V - "La vie"	2011	8.591,76	Domeniul public al comunei Drăgușeni, conform Hotărârii Consiliului local nr. 48/2011
379.6	1.8.6.	Conductă aducțiune PEHD	Conductă aducțiune PEHD, Dn = 75 mm, în lungime de 3680 m - "La vie"	2011	426.590,09	Domeniul public al comunei Drăgușeni, conform Hotărârii Consiliului local nr. 48/2011
379.7	1.8.15.	Cămin pentru dispozitiv de protecție	Cămin pentru dispozitiv de protecție cu Dn = 65 mm - "La vie"	2011	5.272,98	Domeniul public al comunei Drăgușeni, conform Hotărârii Consiliului local nr. 48/2011
379.8	1.8.15.	Cămin pentru dispozitiv de protecție	Cămin pentru dispozitiv de protecție cu Dn = 65 mm - "La vie"	2011	5.272,98	Domeniul public al comunei Drăgușeni, conform Hotărârii Consiliului local nr. 48/2011
379.9	2.2.1.1.3.	Contor apă	Contor apă cu Dn = 65 mm - "La vie"	2011	2.161,70	Domeniul public al comunei Drăgușeni, conform Hotărârii Consiliului local nr. 48/2011
379.10	1.7.1.2.	Instalație electrică	Instalație electrică de iluminat exterior - "La vie"	2011	37.109,92	Domeniul public al comunei Drăgușeni, conform Hotărârii Consiliului local nr. 48/2011
379.11	1.6.3.2.	Împrejmuire	Împrejmuire incintă	2011	33.731,17	Domeniul public al

Nr. 132.

SUMAR:

- ANEXA Nr. 1 Completări la inventarul bunurilor care aparțin domeniului public al comunei Drăgușeni
- ANEXA Nr. 2 Completări la inventarul bunurilor care aparțin domeniului public al comunei Hlipiceni
- ANEXA Nr. 3 Completări la inventarul bunurilor care aparțin domeniului public al comunei Trușești
- ANEXA Nr. 4 Completări la inventarul bunurilor care aparțin domeniului public al comunei Coșula



ANEXA Nr. 1

Completări la inventarul bunurilor care aparțin domeniului public al comunei Drăgușeni

Nr. crt.	Codul de clasificare	Denumirea bunului	Elemente de identificare	Anul dobândirii sau, după caz, al dării în folosință	Valoarea de inventar - lei -	Situația juridică actuală. Denumire act de proprietate sau alte acte doveditoare
1	2	3	4	5	6	7
377	0.1.	Teren agricol extravilan - Drăgușeni	P 138/4 sola15, vecinătăți: DE 138/1, P 137/4, Iordache I. și Iordache N. - 0,63 ha	2009	2.545,00	Domeniul public al comunei Drăgușeni, conform Hotărârii Consiliului local nr. 41/2011
378	0.1.	Fânețe	P 137/4 sola15, vecinătăți: DS 680, P 138/4, Iordache I. și Iordache N. - 0,36 ha	2009	1.455,00	Domeniul public al comunei Drăgușeni, conform Hotărârii Consiliului local nr. 41/2011
379		Sistem de alimentare cu apă și canalizare în localitatea Drăgușeni	Intravilanul și extravilanul localității Drăgușeni	2011	9.968.692,54	Domeniul public al comunei Drăgușeni, conform Hotărârii Consiliului local nr. 48/2011
379.1.	1.8.2.	Dren principal "La vie"	Dren principal "La vie" din conductă de polietilenă riflată cu Dn 200/171 mm, L = 325 m	2011	403.843,10	Domeniul public al comunei Drăgușeni, conform Hotărârii Consiliului local nr. 48/2011
379.2.	1.8.2.	Dren secundar "La vie"	Dren secundar "La vie" din conductă de	2011	327.288,17	Domeniul public al comunei Drăgușeni,

b) se modifică următoarele poziții:

- la poziția nr. 176, coloana 4 va avea următorul cuprins: "1,0400 ha", iar coloana 6 va avea următorul cuprins: "2.080.000";
- la poziția nr. 178, coloana 4 va avea următorul cuprins: "1,6500 ha", iar coloana 6 va avea următorul cuprins: "3.300.000";
- la poziția nr. 193, coloana 4 va avea următorul cuprins: "13,4300 ha", iar coloana 6 va avea următorul cuprins: "26.860.000";
- la poziția nr. 204, coloana 4 va avea următorul cuprins: "5,7760 ha", iar coloana 6 va avea următorul cuprins: "11.552.000";
- la poziția nr. 205, coloana 4 va avea următorul cuprins: "20,0500 ha", iar coloana 6 va avea următorul cuprins: "40.100.000";
- la poziția nr. 218, coloana 4 va avea următorul cuprins: "14,9800 ha", iar coloana 6 va avea următorul cuprins: "29.960.000";
- la poziția nr. 279, coloana 4 va avea următorul cuprins: "P184 - 9,0500 ha", iar coloana 6 va avea următorul cuprins: "18.100.000";

c) după poziția nr. 283 se introduc 15 noi poziții, pozițiile nr. 284 - 298, conform anexei nr. 2.

4. La anexa nr. 63 "Inventarul bunurilor care aparțin domeniului public al comunei Trușești":

- după poziția nr. 378 se introduc două noi poziții, pozițiile nr. 379 și 380, conform anexei nr. 3.

5. La anexa nr. 72 "Inventarul bunurilor care aparțin domeniului public al comunei Vorniceni" se modifică următoarele poziții:

- la poziția nr. 245, coloana 6 va avea următorul cuprins: "470.576,05";
- la poziția nr. 254, coloana 6 va avea următorul cuprins: "1.557.149,14";
- la poziția nr. 255, coloana 6 va avea următorul cuprins: "2.138.941,13".

6. Anexa nr. 74 "Inventarul bunurilor care aparțin domeniului public al comunei Coșula" se modifică și se înlocuiește cu anexa nr. 4.

Art. III. - Anexele nr. 1 - 4 fac parte integrantă din prezenta hotărâre.

PRIM - MINISTRU
MIHAI - RĂZVAN UNGUREANU

Contrasemnează:
Ministrul administrației și internelor,
Gabriel Berca

București, 6 martie 2012.

GUVERNUL ROMÂNIEI
HOTĂRÂRE

privind modificarea și completarea Hotărârii Guvernului nr. 604/2006 pentru modificarea și completarea Hotărârii Guvernului nr. 971/2002 privind atestarea domeniului public al județului Botoșani, precum și al municipiilor, orașelor și comunelor din județul Botoșani, precum și a Hotărârii Guvernului nr. 971/2002 privind atestarea domeniului public al județului Botoșani, precum și al municipiilor, orașelor și comunelor din județul Botoșani

• ANEXE



În temeiul art. 108 din Constituția României, republicată, și al art. 21 alin. (3) din Legea nr. 21/1998 privind bunurile proprietate publică, cu modificările și completările ulterioare,
Guvernul României adoptă prezenta hotărâre.

Art. I. - Hotărârea Guvernului nr. 604/2006 pentru modificarea și completarea Hotărârii Guvernului nr. 971/2002 privind atestarea domeniului public al județului Botoșani, precum și al municipiilor, orașelor și comunelor din județul Botoșani, publicată în Monitorul Oficial al României, Partea I, nr. 472 și 472 bis din 31 mai 2006, se modifică după cum urmează:

- Articolul II va avea următorul cuprins:

"Art. II. - Se atestă apartenența la domeniul public al comunei Coșula, nou - înființată în județul Botoșani prin Legea nr. 337/2003 pentru înființarea comunei Coșula, județul Botoșani, prin reorganizarea comunei Copălău, a bunurilor cuprinse în anexa nr. 18, care devine anexa nr. 74 la Hotărârea Guvernului nr. 971/2002, cu modificările și completările ulterioare."

Art. II. - Hotărârea Guvernului nr. 971/2002 privind atestarea domeniului public al județului Botoșani, precum și al municipiilor, orașelor și comunelor din județul Botoșani, publicată în Monitorul Oficial al României, Partea I, nr. 692 și 692 bis din 20 septembrie 2002, cu modificările și completările ulterioare, se modifică și se completează după cum urmează:

1. La anexa nr. 25 "Inventarul bunurilor care aparțin domeniului public al comunei Drăgușeni":

a) se modifică următoarea poziție:

- la poziția nr. 177, coloana 4 va avea următorul cuprins: "P476, Vecinătăți: DC 499 - Postul de Poliție Drăgușeni - 0,26 ha", iar coloana 6 va avea următorul cuprins: "62,47";

b) după poziția nr. 376 se introduc două noi poziții, pozițiile nr. 377 și 378, iar după poziția nr. 378 se introduce o nouă poziție, poziția nr. 379, care va conține 104 subpoziții, subpozițiile 379.1 - 379.104, conform anexei nr. 1.

2. La anexa nr. 33 "Inventarul bunurilor care aparțin domeniului public al comunei Hilișeu - Horia" se modifică următoarea poziție:

- la poziția nr. 19, coloana 6 va avea următorul cuprins: "9.672.064,37".

3. La anexa nr. 34 "Inventarul bunurilor care aparțin domeniului public al comunei Hlipiceni":

a) se abrogă pozițiile nr. 6, 166, 167, 170, 174, 192, 206, 238, 270, 276;